REPOSITORIO DE
TESIS UCSM

UNIVERSIDAD
CATÓLICA
DE SANTA MARÍA

UNIVERSIDAD CATÓLICA DE SANTA MARÍA

FACULTAD DE CIENCIAS Y TECNOLOGÍAS SOCIALES Y HUMANIDADES

PROGRAMA PROFESIONAL DE TURISMO Y HOTELERÍA

"EVALUACIÓN DE LOS RECURSOS Y SERVICIOS TURÍSTICOS DE LOS DISTRITOS DE MOQUEGUA, SAMEGUA Y TORATA DE LA PROVINCIA DE MARISCAL NIETO Y EL DISEÑO DE CIRCUITOS TURÍSTICOS, MOQUEGUA 2012"

Tesis presentada por las Bachilleres:

RODRIGUEZ LUQUE, PAOLA JANNETTE

ROJAS ZEA, BETTY INDIRA

Para obtener el Título Profesional de:

LICENCIADAS EN TURISMO Y HOTELERÍA

AREQUIPA- PERÚ

2013

Publicación autorizada con fines académicos e investigativos
En su investigación no olvide referenciar esta tesis

REPOSITORIO DE
TESIS UCSM

UNIVERSIDAD
CATÓLICA
DE SANTA MARÍA

Bendito sea el Señor que con su amor hace grandes cosas por mí……..

SALMOS 31,21

Publicación autorizada con fines académicos e investigativos
En su investigación no olvide referenciar esta tesis

REPOSITORIO DE
TESIS UCSM

UNIVERSIDAD
CATÓLICA
DE SANTA MARÍA

A Dios por ser nuestra fortaleza, guía en todo lo que hacemos, por habernos dado a nuestros padres, que son nuestro apoyo incondicional, los que nos enseñan a perseverar en la vida y estar en los mejores y malos momentos.

A las personas que nos apoyaron, durante la investigación.

A Indira, por disfrutar los momentos inolvidables durante esta investigación.

A Paola, por entenderme y llegar a ser una gran amiga.

Paola Rodríguez Luque

Indira Rojas Zea

Publicación autorizada con fines académicos e investigativos
En su investigación no olvide referenciar esta tesis

REPOSITORIO DE
TESIS UCSM

UNIVERSIDAD
CATÓLICA
DE SANTA MARÍA

AGRADECIMIENTOS

El hacer uso de este espacio, es hacer extensivo nuestros agradecimientos, a aquellas personas que con su generosa colaboración nos han permitido llegar a realizar nuestra investigación para así llegar a obtener el anhelado gran paso de nuestra titulación.

Empezaremos a agradecer al Dr. Rómulo Pari Flores, por habernos orientado en el conocimiento y valor de los recursos turísticos de Moquegua.

A los funcionarios de la Municipalidad Provincial de Mariscal Nieto y de la Dirección Regional de Turismo de Moquegua.

Al Señor Lic. Luis Gonzales Peñaranda, por su generosa colaboración, al habernos brindado su tiempo, conocimiento y experiencia de los lugares de interés turístico.

Y a todas aquellas personas que colaboraron, en la realización de esta investigación.

Publicación autorizada con fines académicos e investigativos
En su investigación no olvide referenciar esta tesis

REPOSITORIO DE
TESIS UCSM

UNIVERSIDAD
CATÓLICA
DE SANTA MARÍA

INDICE

RESUMEN

SUMMARY

INTRODUCCIÓN

CAPITULO I

PLANTEAMIENTO TEÓRICO

1. ENUNCIADO **14**
2. DESCRIPCIÓN **14**

2.1. Campo y área 14
2.2. Nivel de investigación 14
2.3. Tipo de investigación 14
2.4. Línea de investigación 14

3. CUADRO DE VARIABLES **15**
4. JUSTIFICACIÓN **17**
5. MARCO TEORICO **18**

5.1. CONCEPTUALIZACIÓN DE RECURSOS Y SERVICIOS **18**

5.1.1. CONCEPTO DE RECURSOS TURISTICOS **18**
5.1.2. JERARQUIZACIÓN **19**
5.1.3. CATEGORIZACIÓN DE LOS RECURSOS **19**

5.1.3.1. Atractivos Naturales 20
5.1.3.2. Patrimonio Históricos y Museos 20
5.1.3.3. Folclore y Manifestaciones de la Cultura Tradicional 20
5.1.3.4. Realizaciones Técnicas o Artísticas Contemporáneas 21
5.1.3.5. Acontecimientos Programados y Manifestaciones Culturales Contemporáneas 21

5.1.4. INFRAESTRUCTURA Y SERVICIOS TURÍSTICOS **22**

5.1.4.1. Servicios Básicos 22
5.1.4.2. Vías de Acceso 22
5.1.4.3. Servicios Públicos 23
5.1.4.4. Telecomunicaciones 23
5.1.4.5. Servicios Generales 23
5.1.4.6. Servicios Turísticos 23

Publicación autorizada con fines académicos e investigativos
En su investigación no olvide referenciar esta tesis

REPOSITORIO DE
TESIS UCSM

UNIVERSIDAD
CATÓLICA
DE SANTA MARÍA

a. Hoteles 23
b. Restaurantes 23
c. Empresas de transporte 23
d. Empresas de esparcimiento 23

5.1.5. PRODUCTO TURÍSTICO 23

5.1.5.1. Orientado al turista 25
5.1.5.2. Orientado a los residentes 25
5.1.5.3. Producto Integrado 25

5.2. CARACTERIZACIÓN DEL ÁMBITO DE ESTUDIO 25

5.2.1. ASPECTOS GENERALES DE LA REGIÓN. 25

5.2.1.1. Superficie territorial 25
5.2.1.2. Morfología 26
5.2.1.3. Ecología 27
5.2.1.4. Climatología 27
5.2.1.5. Reseña Histórica 28
5.2.1.6. Ubicación Geográfica 29
5.2.1.7. División Política 30

5.2.2. DISTRITO DE MOQUEGUA 33

5.2.3. DISTRITO DE SAMEGUA 42

5.2.4. DISTRITO DE TORATA 52

6. OBJETIVOS 63

6.1. Objetivo General 63
6.2. Objetivos Específicos 63

7. HIPÓTESIS 64

CAPITULO II
PLANTEAMIENTO OPERACIONAL

1. TÉCNICA E INSTRUMENTOS DE INVESTIGACIÓN 66

1.1. TÉCNICAS 66
1.2. INSTRUMENTOS 66

Publicación autorizada con fines académicos e investigativos
En su investigación no olvide referenciar esta tesis

REPOSITORIO DE
TESIS UCSM

UNIVERSIDAD
CATÓLICA
DE SANTA MARÍA

2. CAMPO DE VERIFICACIÓN **67**

2.1. Ámbito de Estudio 67
2.2. Temporalidad 67
2.3. Unidades de Estudio 67

3. ESTRATEGIA DE RECOLECCIÓN DE DATOS **68**

CAPITULO III

RESULTADOS DE LA INVESTIGACIÓN

1. PRIMERA VARIABLE: RECURSOS TURÍSTICOS **70**

1.1. ÍNDICE DE LOS RECURSOS TURÍSTICOS **70**

1.1.1. Cuadro Resumen de los Recursos Turísticos 75
1.1.2. Sitios Naturales 76
1.1.3. Manifestaciones Culturales 91
1.1.4. Folclore 188
1.1.5. Realizaciones Técnicas 226
1.1.6. Acontecimientos Programados 253

1.2. ANÁLISIS DE LOS RECURSOS TURÍSTICOS **272**

2. SEGUNDA VARIABLE: SERVICIOS TURÍSTICOS **273**

2.1.ÍNDICE DE SERVICIOS TURÍSTICOS **273**

2.1.1. Cuadro resumen de los Servicios Turísticos 276
2.1.2. Alojamiento 277
2.1.3. Alimentación 290
2.1.4. Esparcimiento 308
2.1.5. Transporte 318

2.2.ANÁLISIS DE LOS SERVICIOS TURÍSTICOS **331**
2.3.SERVICIOS TURISTICOS BÁSICOS **332**
2.4.SERVICIOS DE APOYO Y OTROS SERVICIOS **343**

3. FODA **345**

4. ENTREVISTA **349**

Publicación autorizada con fines académicos e investigativos
En su investigación no olvide referenciar esta tesis

REPOSITORIO DE
TESIS UCSM

UNIVERSIDAD
CATÓLICA
DE SANTA MARÍA

4.1. RESULTADO DE LA ENTREVISTA **349**
4.1.1. Entrevistas realizada a autoridades o personas dedicadas Al desarrollo de la actividad turística en el distrito. 349

5. PROPUESTA Y DESARROLLO DE CIRCUITOS **356**

RUTA TURÍSTICA N°01 356
RUTA TURÍSTICA N°02 362
RUTA TURÍSTICA N°03 367
RUTA TURÍSTICA N°04 372
RUTA TURÍSTICA N°05 377

CONCLUSIONES **383**
RECOMENDACIONES **385**
BIBLIOGRAFÍA
ANEXOS

Publicación autorizada con fines académicos e investigativos
En su investigación no olvide referenciar esta tesis

REPOSITORIO DE
TESIS UCSM

UNIVERSIDAD
CATÓLICA
DE SANTA MARÍA

RESUMEN

El presente trabajo de investigación tiene como objetivo principal determinar las potencialidades turísticas de los distritos de Moquegua, Samegua y Torata de la provincia de Mariscal Nieto con el fin de diseñar circuitos turísticos, los que permitan el desarrollo de los distritos antes mencionados. Para plasmar el objetivo, se elaboró un registro de recursos turísticos con los que cuentan los distritos, por otro lado se analizó y evaluó los servicios turísticos que brindan los distritos en estudio.

El primer capítulo de la investigación, es referido al marco teórico, donde se precisa los siguientes ítems como conceptos y puntos de importancia para la referida investigación; los antecedentes geográficos e históricos de los distritos del campo de estudio, así como el objetivo general, objetivos específicos y la hipótesis.

En el segundo capítulo, desarrollamos el planteamiento operacional, en donde se precisa los instrumentos y técnicas, ámbito de estudio, la temporalidad y las estrategias de recolección de datos.

Finalizaremos, en el tercer capítulo, los resultados de la presente investigación. Para los cuales constan de fichas técnicas de registro, evaluación y análisis de los recursos turísticos de los distritos de Moquegua, Samegua y Torata de la provincia de Mariscal Nieto, así como la ficha de servicios turísticos con los que cuentan los distritos en mención; además de la realización de un análisis del entorno y tendencias del sector, que nos lleva a definir fortalezas, oportunidades, debilidades y amenazas (FODA).

En la última parte de la investigación, se menciona el diseño de cinco circuitos turísticos, los que ofrecen la diversidad de atractivos y una amplia gama de posibilidades de turismo en la zona de estudio.

Publicación autorizada con fines académicos e investigativos
En su investigación no olvide referenciar esta tesis

REPOSITORIO DE
TESIS UCSM

UNIVERSIDAD
CATÓLICA
DE SANTA MARÍA

SUMMARY

The present investigation aims to determine the main tourist's potentials of the districts of Moquegua, Samegua and Torata of Mariscal Nieto's province, in order to pattern tours, which enable the development of the districts mentioned above. To realize the goal, developed a register of tourist resources at their disposal districts, on the other side was analyzed and evaluated the tourist services offered by the districts.

The first chapter of the investigation is referred to the theoretical framework, which requires the following items as concepts and topics relevant to the investigation described above, the geographical and historical background of the field of the districts, as well as the overall goal, objectives and specific hypothesis.

In the second chapter, we develop the operational approach, which stipulates the tools and techniques, field of study, timing and data collection strategies.

Finally, in the third chapter, the results of this research. To which consist of log sheets, evaluation and analysis of tourism resources in the districts of Moquegua, Samegua and Torata of Mariscal Nieto's province, as well as tourism services form those that have districts, plus for conducting environmental analysis and industry trends, which leads us to define strengths, weaknesses, opportunities and threats (SWOT).

In the last part of investigation, the proposal mentions five tours, which offer the diversity of attractions and a wide range of tourism possibilities in the study area.

Publicación autorizada con fines académicos e investigativos
En su investigación no olvide referenciar esta tesis

REPOSITORIO DE
TESIS UCSM

UNIVERSIDAD
CATÓLICA
DE SANTA MARÍA

INTRODUCCIÓN

El turismo en la actualidad se ha consolidado como una de las actividades económicas más importantes del mundo, debido a su gran expansión y sobre todo por los beneficios que genera en la dinámica económica y en el desarrollo de las regiones.

El constante crecimiento del turismo en el mundo, nos demuestra que esta actividad todavía se encuentra en proceso organizativo, y que puede ocupar un lugar importante en el sector económico más productivo a nivel mundial. Estas consideraciones no involucran al turismo doméstico, el cual por su parte, también representa un mercado muy atractivo.

El Turismo representa para la Región Moquegua una actividad económica prioritaria y potencial, su diversidad de recursos y atractivos constituyen una alternativa de desarrollo de la región, por lo que la investigación como instrumento recoge esta realidad y define un plan de acciones a seguir, basadas en el estudio y análisis de sus recursos y servicios turísticos.

Para, alcanzar el desarrollo de la actividad turística en la Región Moquegua; busca desarrollar una cultura turística que garantice la seguridad del visitante; impulse valores para la buena práctica en la prestación de servicios turísticos; fortalezca las instituciones vinculadas con la actividad turística e incremente de manera sostenida la demanda del turismo receptivo e interno; a fin de generar mayores ingresos y una adecuada redistribución equitativa en la región.

A pesar de la gran diversidad ecológica y la riqueza de recursos y atractivos turísticos; el país no está en el sitial que le corresponde por no haber dado las condiciones a los principales destinos, para situarlos en la preferencia de la demanda mundial del Turismo. La Región Moquegua que no está dentro de los principales destinos turísticos del país y mucho menos, dentro de las preferencias de los visitantes; por lo tanto tiene que elaborar estrategias para captar la inmensa demanda nacional y mundial de quienes desean hacer viajes de recreación, descanso u otra actividad a fin al Turismo.

Publicación autorizada con fines académicos e investigativos
En su investigación no olvide referenciar esta tesis

REPOSITORIO DE
TESIS UCSM

UNIVERSIDAD
CATÓLICA
DE SANTA MARÍA

Mediante la actual investigación; ejecutada en los distritos de Moquegua, Samegua y Torata, podemos advertir la diversidad de recursos turísticos, sitios naturales, manifestaciones culturales, folclore, realizaciones técnicas y científicas y acontecimientos programados de gran interés turístico. Sin dejar de lado que esta área cuenta con servicios turísticos los que permiten el desarrollo del turismo en las áreas de estudio.

Podemos observar que los aspectos antes mencionados del área de estudio, son propicios para el desarrollo de la actividad turística y de esta manera ofrecer variedad de actividades relacionadas al turismo.

Publicación autorizada con fines académicos e investigativos
En su investigación no olvide referenciar esta tesis

REPOSITORIO DE
TESIS UCSM

UNIVERSIDAD
CATÓLICA
DE SANTA MARÍA

CAPÍTULO I

PLANTEAMIENTO TEÓRICO

Publicación autorizada con fines académicos e investigativos
En su investigación no olvide referenciar esta tesis

REPOSITORIO DE
TESIS UCSM

UNIVERSIDAD
CATÓLICA
DE SANTA MARÍA

I. PLANTEAMIENTO TEÓRICO

8. ENUNCIADO

EVALUACIÓN DE LOS RECURSOS Y SERVICIOS TURÍSTICOS DE LOS DISTRITOS DE MOQUEGUA, SAMEGUA Y TORATA DE LA PROVINCIA DE MARISCAL NIETO Y EL DISEÑO DE CIRCUITOS TURÍSTICOS, MOQUEGUA 2012

9. DESCRIPCIÓN

9.1.	**Campo y área**	**:**	Ciencias Sociales
9.2.	**Nivel de investigación**	**:**	Turismo Aplicativo
9.3.	**Tipo de investigación**	**:**	Descriptiva – Explicativa
9.4.	**Línea de investigación**	**:**	Recursos y Servicios Turísticos

Publicación autorizada con fines académicos e investigativos
En su investigación no olvide referenciar esta tesis

REPOSITORIO DE
TESIS UCSM

UNIVERSIDAD
CATÓLICA
DE SANTA MARÍA

10. CUADRO DE VARIABLES

VARIABLES	INDICADORES	SUB - INDICADORES
RECURSOS TURÍSTICOS	1. Atractivos Naturales	1.1. Montañas 1.2. Planicies 1.3. Valles 1.4. Quebradas 1.5. Cuerpos de agua 1.6. Ríos 1.7. Caídas de agua 1.8. Manantiales 1.9. Lugares pintorescos 1.10. Otros
	2. Manifestaciones Culturales	2.1. Museos y otros 2.2. Arquitectura espacios urbanos 2.3. Lugares históricos 2.4. Sitios arqueológicos 2.5. Pueblos tradicionales
	3. Folclore	3.1. Creencias populares 3.2. Ferias mercados 3.3. Música danza 3.4. Artesanía y arte 3.5. Gastronomía 3.6. Otros
	4. Realizaciones técnicas, científicas y artísticas contemporáneas	4.1. Explotaciones mineras 4.2. Explotaciones agropecuarias y pesqueras. 4.3. Explotaciones industriales 4.4. Centros científicos y técnicos 4.5. Otros

Publicación autorizada con fines académicos e investigativos
En su investigación no olvide referenciar esta tesis

REPOSITORIO DE
TESIS UCSM

UNIVERSIDAD
CATÓLICA
DE SANTA MARÍA

	5. Acontecimientos programados	5.1. Artísticos 5.2. Eventos 5.3. Fiestas 5.4. Otros
SERVICIOS TURÍSTICOS	1. Servicios básicos	1.1. Alojamiento 1.2. Alimentación 1.3. Transporte 1.4. Guiado 1.5. Agencias de viajes
	2. Servicios complementarios	2.1. Recreación 2.2. Servicios de apoyo 2.3. Otros

Publicación autorizada con fines académicos e investigativos
En su investigación no olvide referenciar esta tesis

REPOSITORIO DE
TESIS UCSM

UNIVERSIDAD
CATÓLICA
DE SANTA MARÍA

11. JUSTIFICACIÓN

El turismo al ser una actividad que crece y avanza de forma activa y el compromiso de satisfacer la demanda de los viajeros, cada vez más exigentes, que buscan realizar actividades distintas, que cubran o superen sus expectativas al visitar un lugar; ello nos impulsa dar a conocer la diversidad cultural y natural de la región Moquegua.

Por ello evaluaremos la situación de los recursos y servicios, y poder diversificar la oferta turística, principalmente, a fin de generar mayores ingresos para los pueblos y un mejor posicionamiento turístico de la provincia Mariscal Nieto del departamento de Moquegua.

Moquegua cuenta con gran cantidad de atractivos que no son explotados ni debidamente promocionados; por lo que es necesaria la oferta turística que puedan complementar a los diferentes segmentos del mercado turístico.

Publicación autorizada con fines académicos e investigativos
En su investigación no olvide referenciar esta tesis

REPOSITORIO DE
TESIS UCSM

UNIVERSIDAD
CATÓLICA
DE SANTA MARÍA

12. MARCO TEÓRICO

12.1. CONCEPTUALIZACIÓN DE RECURSOS Y SERVICIOS

12.1.1. CONCEPTO DE RECURSOS TURÍSTICOS

Recursos turísticos son los bienes y valores (patrimonio natural, histórico – monumental, artístico y cultural), de dominio público o privado, con suficiente valor, aptos y disponibles sobre los cuales una comunidad puede basar su actividad turística, es decir, poder comercializarlo en forma de producto.

Por su propia naturaleza es la razón de ser del turismo ya que sólo tienen lugar si existen recursos que motiven y sean capaces de impulsar al viajero a dejar temporalmente su hogar, estos recursos no pueden abandonarse a una utilización incontrolada por cuanto corre el riesgo de su degradación, incluso su destrucción.

En sentido amplio, recursos turísticos es aquel elemento natural, objeto, medio o bien susceptible de satisfacer ciertas necesidades a través de su consumo, al cual el ingenio humano le da aplicabilidad y función según sea el ámbito de satisfacción deseado. Por tanto, en aquellos elementos que se denominan recursos turísticos serán los que se motiven la ejecución de un viaje realizado por razones de utilización del tiempo libre.

Publicación autorizada con fines académicos e investigativos
En su investigación no olvide referenciar esta tesis

REPOSITORIO DE
TESIS UCSM

UNIVERSIDAD
CATÓLICA
DE SANTA MARÍA

5.1.2. JERARQUIZACIÓN[1]

La jerarquización resulta de tomar en cuenta los efectos reales que provoca un recurso turístico sea por si solo o en conjunto y tienen una evidencia observables en la realidad.

Basado en lo dicho anteriormente citamos a los 4 niveles de jerarquía propuestos por la OEA:

- **Jerarquía 3.-** Atractivo con rasgos excepcionales y gran significación para el mercado turístico internacional, capaz por si solo de motivar una importante corriente de visitantes.
- **Jerarquía 2.-** Atractivo excepcional en un país, capaz de motivar una corriente de visitantes nacionales y extranjeros, ya sea por si solo o en conjunto con otros atractivos continuos.
- **Jerarquía 1.-** Atractivo con algún rasgo llamativo, capaz de interesar a visitantes de larga distancia que hubiese llegado a la zona por otras motivaciones turísticas.
- **Jerarquía 0.-** Atractivo sin méritos suficientes para considerarlo a nivel de las jerarquías anteriores.

5.1.3. CATEGORIZACIÓN DE LOS RECURSOS [2]

Los recursos turísticos pueden clasificarse en cinco categorías, a saber:

[1] Suclla Medina Jorge Luis, "Circuitos Turísticos, Criterios de Diseño" Arequipa 2004. Pág. 47
[2] http://www.suplementorural.com/pdf/Turismo_rural.pdf"

Publicación autorizada con fines académicos e investigativos
En su investigación no olvide referenciar esta tesis

REPOSITORIO DE
TESIS UCSM

UNIVERSIDAD
CATÓLICA
DE SANTA MARÍA

5.1.3.1. Atractivos Naturales

Fauna, flora, aguas termales, etc. Cualquier tipo de recurso natural es susceptible de aprovecharse turísticamente.

No despreciemos nunca un paisaje. Busquémosle el público que pueda interesarse en el por qué le resulta atractivo por desconocido. Recordemos que la gente cuando viaja busca romper con la rutina de su vida cotidiana en todos sus aspectos, incluyendo la naturaleza que los rodea.

5.1.3.2. Patrimonio Históricos y Museos

Ser peruano significa, entre otras cosas, pertenecer a una nación que surge del sincretismo cultural que se originó en el cruzamiento de sus habitantes nativos con los españoles primero y con diversas corrientes inmigratorias después.

Las naciones de origen de nuestros inmigrantes constituyen un mercado interesante para ser atraído por las manifestaciones culturales novedosas que produjo el encuentro entre la cultura nativa y la de los inmigrantes; ambas se modificaron para formar una nueva, el proceso dejo interesantes huellas en todo nuestro territorio.

5.1.3.3. Folclore y Manifestaciones de la Cultura Tradicional

Todas las manifestaciones de la cultura popular conforman un atractivo importante para atraer visitantes a una región.

Numerosas actividades tradicionales del campo se pierden por el avance incontenible de la tecnología. El turismo favorece su recuperación ya que es posible montar un producto turístico sobre la base de este tipo de recursos.

Publicación autorizada con fines académicos e investigativos
En su investigación no olvide referenciar esta tesis

REPOSITORIO DE
TESIS UCSM

UNIVERSIDAD
CATÓLICA
DE SANTA MARÍA

Actualmente es posible organizar una propuesta turística a partir de este tipo de recursos, ofreciendo durante varios fines de semana eventos programados para que participen los habitantes de las ciudades. En esta propuesta, además de observar y participar de la marcación del ganado, los visitantes degustaran gastronomía típica, habrá baile y juegos.

En cada región existe una tradición agraria sobre la que es posible montar un producto turístico.

5.1.3.4. Realizaciones Técnicas o Artísticas Contemporáneas

En casi todas las zonas es posible hallar empresas y técnicos descollantes. Cuando existe un liderazgo tecnológico en una producción agropecuaria es posible ofrecer, como un modo de transferencia tecnológica, la visita de un lugar a técnicos y productores de otras regiones o de otros países interesados en desarrollarlos en su región de origen.

5.1.3.5. Acontecimientos Programados y Manifestaciones Culturales Contemporáneas

Constituye un recurso de importancia para el desarrollo del turismo rural, aquellos acontecimientos programados que atraen turistas a una región; esto es así aunque ese acontecimiento no tenga relación con la producción agrícola.

Un festival muy concurrido y un museo de gran reconocimiento son, sin duda, productos en sí mismo, pero que nosotros los consideramos como recursos. Sobre su base organizaremos un producto de turismo, como de la visita a la zona. No existe un paisaje que no tenga atractivo, la percepción de la belleza es

Publicación autorizada con fines académicos e investigativos
En su investigación no olvide referenciar esta tesis

REPOSITORIO DE
TESIS UCSM

UNIVERSIDAD
CATÓLICA
DE SANTA MARÍA

un criterio cultural que se vincula a la nacionalidad, la clase social y otras categorías sociales.

Las manifestaciones y tradiciones culturales brindan también una amplia posibilidad de explotación del negocio turístico. Se destaca que las tradiciones religiosas constituyen una fuente de negocios nada desdeñable. En este sentido es importante analizar la posibilidad de desarrollar los proyectos en alianza con las autoridades del culto que las realiza.

5.1.4. INFRAESTRUCTURA Y SERVICIOS TURÍSTICOS

Infraestructura es el conjunto de obras y servicios que sirven de base para promover el desarrollo socio- económico en general y que son aprovechados para impulsar alguna actividad en especial. La infraestructura no se considera exclusivamente del turismo debido a que los servicios que proporciona son en beneficio de toda la población.

Estos servicios se hacen por medio de planes conjuntos entre las empresas privadas y públicas, es importante en este componente la participación activa del gobierno central, local o municipalidades.

El surgimiento y desarrollo del turismo dependerá de la infraestructura con que cuente la localidad determinada, en gran parte de la existencia de las siguientes obras y servicios.

5.1.4.1. **Servicios Básicos.-** Redes de suministro (energía eléctrica, luz, agua, desagüe, etc.).

5.1.4.2. **Vías de Acceso.-** Carreteras, Puentes, aeropuertos, vías férreas.

Publicación autorizada con fines académicos e investigativos
En su investigación no olvide referenciar esta tesis

REPOSITORIO DE
TESIS UCSM

UNIVERSIDAD
CATÓLICA
DE SANTA MARÍA

5.1.4.3. Servicios Públicos.- Transporte públicos, seguridad, ornato, etc.

5.1.4.4. Telecomunicaciones.- Flujo de información, telefonía, fax, telefax, Internet, televisión, radio, prensa, etc.

5.1.4.5. Servicios Generales.- Bancos, casas de cambio, zonas comerciales, servicios educativos, servicios médicos.

5.1.4.6. Servicios Turísticos.- Para hablar de servicios turísticos, tenemos que hacer una breve definición de **planta turística**, elementos creados especialmente para el desarrollo del turismo. En esta gama podemos considerar alimentos y bebidas, alojamiento, empresas de transporte y recreación.

Por lo tanto el servicio turístico, no es más que los resultados de la planta turística y tiene como elementos:

e. Hoteles
f. Restaurantes
g. Empresas de transporte
h. Empresas de esparcimiento

5.1.5. PRODUCTO TURÍSTICO [3]

La denominación "producto turístico" pertenece a la jerga de los términos turísticos, porque en rigor lo que se vende es un servicio. En la mayoría de los casos el turista

[3] Barrera Ernesto, "Turismo Rural - Un agro negocio para el desarrollo de los territorios rurales" Junio- 2006; Ob. Cit. Pág. 50

Publicación autorizada con fines académicos e investigativos
En su investigación no olvide referenciar esta tesis

REPOSITORIO DE
TESIS UCSM

UNIVERSIDAD
CATÓLICA
DE SANTA MARÍA

compra el producto turístico en su sitio de residencia, lejos de donde están los recursos.

Cuando un turista compra en la agencia de turismo, por Internet o por otro parte una excursión o unas vacaciones, imagina los colores, perfumes y sabores del destino. En cierta manera compra una ilusión una fantasía que evaluara, una vez "consumido" el "producto" en el lugar, contrastando sus expectativas con lo recibido.

- Incorpore en la denominación del producto turístico elementos que generen expectativas e ilusiones sobre lo que se recibirá en el lugar.
- Nunca ofrezca nada que no pueda brindar.

El producto turístico está constituido por el conjunto de bienes y servicios que se ponen a disposición de los turistas para su consumo directo; bienes y servicios que son producidos por diferentes entidades, pero que el turista los percibe como uno solo.

Se entiende que un producto turístico no es igual en todos los lugares o regiones pero debe contar con ciertas características más o menos comunes que permitan satisfacer las necesidades de los turistas, tanto en su trayecto como en su destino. El turista no compra servicios por separado, pero si lo hace, en su evaluación final de las vacaciones o de excursión, considera el conjunto recibido, por ese motivo se debe prestar especial atención a los servicios que prestan terceros para acceder a su propuesta.

Publicación autorizada con fines académicos e investigativos
En su investigación no olvide referenciar esta tesis

REPOSITORIO DE
TESIS UCSM

UNIVERSIDAD
CATÓLICA
DE SANTA MARÍA

Tampoco es posible pensar que todos los destinos tengan absolutamente todos los elementos que más adelante se analizan. Clasificación de los componentes del producto según sea:

5.1.5.1. Orientado al turista: Todas las actividades económicas relacionadas con el turismo. Bienes y servicios que son producidos fundamentalmente para el consumo de los turistas que logran un beneficio económico para sus productores. Estos pueden ser servicios de hospedaje, alimentación, guías de turistas, información y otros.

5.1.5.2. Orientado a los residentes: Bienes y servicios que son producidos principalmente para el uso y consumo de la población local, como puede ser la infraestructura, la seguridad, farmacias, y hospitales, tiendas y muchas otras.

5.1.5.3. Producto Integrado: es la totalidad de los bienes y servicios que el turista requiere mientras se encuentra lejos de casa.

5.2. CARACTERIZACIÓN DEL ÁMBITO DE ESTUDIO: DISTRITOS DE MOQUEGUA, SAMEGUA Y TORATA DE LA PROVINCIA DE MARISCAL NIETO – MOQUEGUA

5.2.1. ASPECTOS GENERALES DE LA REGIÓN.[4]

5.2.1.1. Superficie territorial

El departamento de Moquegua, tiene una superficie de 15733,97 km^2. (1,23 % del territorio nacional), en el que vive el 0.6% de población peruana. Desagregando por

[4] Instituto Nacional de Estadística e Información, Almanaque Estadístico de Moquegua 2003 – págs. 119 -126

Publicación autorizada con fines académicos e investigativos
En su investigación no olvide referenciar esta tesis

REPOSITORIO DE
TESIS UCSM

UNIVERSIDAD
CATÓLICA
DE SANTA MARÍA

provincias le corresponde a Mariscal Nieto una superficie de 8671, 58 km^2. La superficie incluye el 0,09% del área insular correspondiente de la Isla de Coles en la provincia de Ilo, teniendo como ubicación geográfica las siguientes coordenadas: 17°42'35'' latitud sur 71°42'35'' de latitud oeste, en su punto medio.

La densidad poblacional del departamento es de 9,06 hab/ km^2. La provincia de Mariscal Nieto tiene una densidad de 7,43 hab/ km^2

5.2.1.2. Morfología

La región Moquegua presenta pisos altitudinales que tienen orientación del sur al noroeste y varia de 0 m.s.n.m. en el litoral de costa, hasta los 5,000 m.s.n.m. en la cordillera en la sierra.

La costa comprende el relieve desde el litoral hasta los 2, 000 m.s.n.m., en el cual se ubican la formación desierto tropical que presentan dos sectores bien definidos. Un plano ligeramente ondulado, dentro el cual está comprendido el valle agrícola del Ilo y las pampas eriazas de los Hospicios, Las pulgas del Polo, Clemesi y Salinas; y en otra área ondulada o semiaccidentada que corresponde al sector de las lomas, colinas y montañas.

Destacándose entre ellas, pequeñas áreas o ríos de relieve ligeramente onduladas ubicados a lo largo del valle de Moquegua. Las pampas eriazas con llanuras cortadas por quebradas profundas secas e interrumpidas por pequeñas colinas y finalmente otra área esta constituidas por montañas y colinas pre áridas y relieve semi accidentado con cerro de mediana elevación y pequeñas mesetas en esta formación se encuentran en el Valle de Torata.

Publicación autorizada con fines académicos e investigativos
En su investigación no olvide referenciar esta tesis

REPOSITORIO DE
TESIS UCSM

UNIVERSIDAD
CATÓLICA
DE SANTA MARÍA

5.2.1.3. Ecología

Moquegua presenta formaciones ecológicas diferentes influenciadas por los factores; topográficos, temperatura, precipitaciones pluviales que van variando desde el litoral marino hasta los andes, en donde se encuentran ubicados los valles interandinos cuyas formaciones ecológicas son las siguientes:

- **Desierto Sub Tropical:** Zona de superficie con suelos aluviales y coluviones superficiales o profundos, donde el clima es súper disecado o semi cálido cuya temperatura es de 18° C a 12° C.
- **Desierto Montano Bajo:** La superficie es de clima súper árido y templado con temperatura media anual de 24°C a 18°C con suelos aluviales de buena profundidad.

5.2.1.4. Climatología

La temperatura está en proporción de la altura, se ha determinado dentro del clima semi-cálido existe una temperatura de 18,3°C que corresponde al área de la costa y en la zona frígida hasta 3,3°C que es en el sector Puna.

- **Precipitación Pluvial** (m.m.)

  La precipitación pluvial siempre varía, así en la costa árida desértica, estimándose un promedio de 5 m.m., mientras que por otro lado, el sector más alto que se ha estimado un promedio anual de 600 m.m., que corresponden a las altitudes de 5,800 a 6,000 m.s.n.m., que son las áreas de los nevados.

Publicación autorizada con fines académicos e investigativos
En su investigación no olvide referenciar esta tesis

REPOSITORIO DE
TESIS UCSM

UNIVERSIDAD
CATÓLICA
DE SANTA MARÍA

- **Humedad Relativa** (%)

La estación de Moquegua registra 52% de humedad, pero parece que al ascender la parte de la cuenca este promedio empieza a disminuir, pues la estación de Toquepala registra 45% de humedad relativa también se aprecia un aumento de la oscilación media anual, de 21% en Moquegua y 42% en Toquepala.

5.2.1.5. Reseña Histórica

Hace 1200 años que los cazadores de altura y de lomas o litoral, trajinaron por estos valles, Los Huaracane, pequeños grupos agro- alfareros y ganaderos se fueron asentando alrededor del año 1000 AC. Desde el año 500 DC. Surge la presencia de dos grandes civilizaciones; Tiwanaku, de origen altiplanito y Wari desde Ayacucho, ocupan el valle de Moquegua y el Cerro Baúl respectivamente. Luego del colapso Wari-Tiwanaku, aproximadamente el año 1000 dC. Emergen los Chiribaya desde la Costa (950-1350 d. C.) y Estuquiña, por los valles altos (1000-1475 d. C.). En 1475 con la llegada de Los Inkas, estos valles y los Estuquiñas fueron integrados al Tawantinsuyo.

La ciudad de Moquegua, ha establecido como fecha de su fundación Española el 25 de noviembre de 1541. Su nombre oficial fue la Villa de Santa Catalina de Moquegua. Sus habitantes se dedicaban especialmente a la agricultura, siendo el cultivo de la vid y la preparación de vinos su actividad principal.

Publicación autorizada con fines académicos e investigativos
En su investigación no olvide referenciar esta tesis

REPOSITORIO DE
TESIS UCSM

UNIVERSIDAD
CATÓLICA
DE SANTA MARÍA

Fue lugar de paso obligado para los viajeros que se dirigían a la Meseta del Collao. Su riqueza y su economía se sustentaron en una intensa producción vitivinícola llegando a exportar vinos y aguardientes (hoy piscos) hacia Bolivia y Centro América.

La época Republicana empieza con la declaración anticipada de su independencia el 11 de noviembre de 1814 (Montenegro) y su participación en la gesta emancipadora le costó el desequilibrio de su aparato productivo pues las haciendas y las bodegas productoras de vid, vinos y piscos fueron semi destruidas por las fuerzas españolas.

En los primeros años de la república, Moquegua fue una provincia del departamento de Arequipa, pero en 1875 adquirió la categoría de provincia litoral, y en 1936, la de departamento. Actualmente, Moquegua cuenta con el puerto comercial de Ilo, con grandes posibilidades de desarrollo minero y es cuna de algunos de los mejores piscos (aguardiente de uva) del Perú.

5.2.1.6. Ubicación Geográfica.

Moquegua se encuentra situada en la parte Sur Occidental del Perú, entre las coordenadas geográficas 15° 57´ y 17° 49´ 20” de Latitud Sur y los 70° 00´ 10” y 71° 29´ 40” de Longitud Oeste del meridiano de Greenwich.

a) Límites

Norte : Arequipa y Puno

Sur : Tacna

Este : Puno y Tacna

Publicación autorizada con fines académicos e investigativos
En su investigación no olvide referenciar esta tesis

REPOSITORIO DE
TESIS UCSM

UNIVERSIDAD
CATÓLICA
DE SANTA MARÍA

Oeste : Océano Pacífico y Arequipa

b) Extensión

Es de 16,174.65 Km^2 que representa el 1.26% del territorio nacional.

5.2.1.7. División Política.

El departamento está dividido políticamente en 20 distritos, agrupados en 03 provincias:

Provincia Mariscal Nieto, con 7,369.19 Km^2 (45.56%) en 06 distritos: Moquegua, Samegua, Torata, Carumas, Cuchumbaya y San Cristóbal.

Provincia General Sánchez Cerro, con 7,282.02 Km^2 (45.02%) en 11 distritos: Omate, Quinistaquillas, Coalaque, Puquina, La Capilla, Matalaque, Ubinas, Chojata, Lloque, Yunga e Ichuña.

Provincia Ilo, con 1,523.44 Km2 (9.42%) en 03 distritos: Pacocha, El Algarrobal e Ilo.

La investigación está orientada a la provincia de Mariscal Nieto, a los distritos de Moquegua, Samegua y Torata. Creada por la ley 8230 el día 3 de abril de 1936. Su capital es Moquegua. Se ubica sobre la margen izquierda del rio Tumilaca y tiene 6 distritos: Carumas, Cuchumbaya, Moquegua, Samegua, San Cristóbal y Torata.

Publicación autorizada con fines académicos e investigativos
En su investigación no olvide referenciar esta tesis

REPOSITORIO DE
TESIS UCSM

UNIVERSIDAD
CATÓLICA
DE SANTA MARÍA

SUPERFICIE

Provincia de Mariscal Nieto	:	8,671 Km^2
Distrito Moquegua	:	3,949 Km^2
Distrito Samegua	:	62 Km^2
Distrito Torata	:	1,793 Km^2

DENSIDAD DEMOGRÁFICA

Provincia de Mariscal Nieto	:	8.40hab/ Km^2
Distrito de Moquegua	:	12.52 hab/ Km^2
Distrito de Samegua	:	105.08 hab. / Km^2
Distrito de Torata	:	3.68 hab. / Km^2

POBLACIÓN DE LA PROVINCIA DE MARISCAL NIETO

CUADRO N° 001

POBLACIÓN DE LA PROVINCIA DE MARISCAL NIETO PARA EL AÑO 1940 A 2007

AÑOS	CANTIDAD	%
1940	17,017	6%
1961	32,955	12%
1972	31,955	12%
1981	45,754	17%
1993	57,939	22%
2007	72,849	28%
TOTAL	**258,466**	**97%**

Fuente: Atlas Departamental de Moquegua 2004

Publicación autorizada con fines académicos e investigativos
En su investigación no olvide referenciar esta tesis

REPOSITORIO DE
TESIS UCSM

UNIVERSIDAD
CATÓLICA
DE SANTA MARÍA

El cuadro, muestra la cantidad de población por años censo, se puede apreciar que en el año 1940 tuvo una población de 17,017, teniendo un incremento significativo de 45,754 y en el último censo la Provincia de Mariscal Nieto tiene una población de 72,849.

GRÁFICO N° 001

POBLACIÓN DE LA PROVINCIA DE MARISCAL NIETO

PARA EL AÑO 1940 A 2007

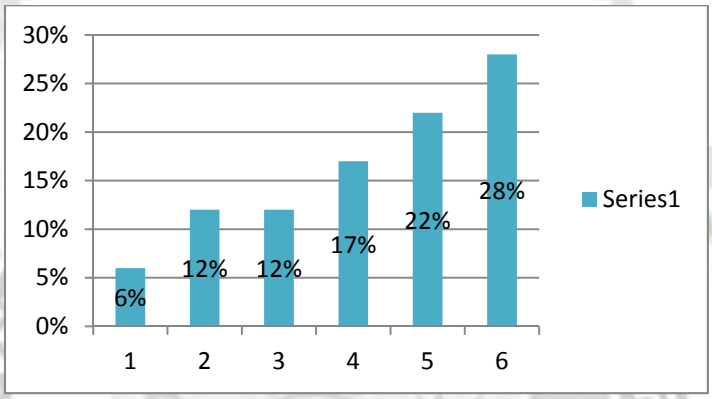

FUENTE: Elaboración propia

DENSIDAD DEMOGRÁFICA

Provincia de Mariscal Nieto : 8.40hab/km

CUADRO N° 002
DENSIDAD POBLACIONAL

ITEMS	DENSIDAD	
Provincia de Mariscal Nieto	8.4	Hab/Km
Distrito de Moquegua	12.52	Hab/Km
Distrito de Samegua	105.08	Hab/Km
Distrito de Torata	3.68	Hab/Km

Fuente: Atlas Departamental de Moquegua 2004

Publicación autorizada con fines académicos e investigativos
En su investigación no olvide referenciar esta tesis

REPOSITORIO DE
TESIS UCSM

UNIVERSIDAD
CATÓLICA
DE SANTA MARÍA

Samegua, es el distrito con mayor densidad poblacional con 105.08 habitantes por kilómetro cuadrado, seguida de Moquegua con 12,52 habitantes por kilómetro cuadrado.

A pesar que Samegua, es un distrito, territorialmente más pequeño que Moquegua y Torata; es el distrito con mayor densidad poblacional.

GRÁFICO N° 002
DENSIDAD POBLACIONAL

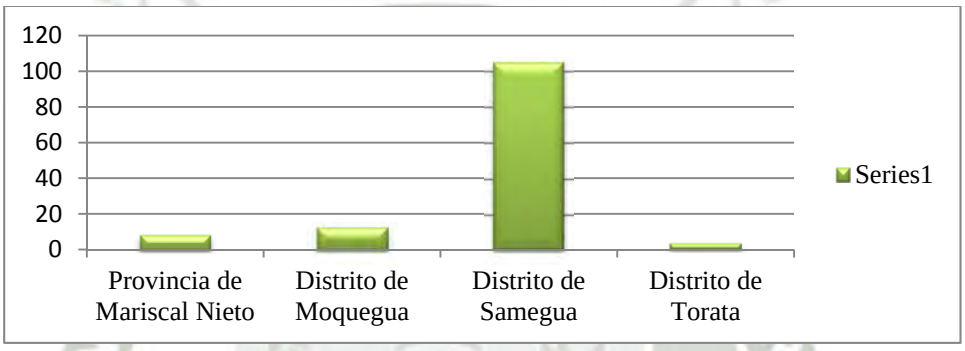

FUENTE: Elaboración propia

5.2.2. DISTRITO DE MOQUEGUA

Hay quienes afirman que el nombre de la ciudad proviene de **muki-wa** que en aimara significa “Lugar Húmedo” y en quechua “Lugar Silencioso”. Otros proponen un significado distinto a partir de los vocablos quechua **muhu o moho** “semilla o grano” y **quichua** “tierra templada”. Moquegua seria “Tierra templada productora de granos o semillas”

Moquegua, capital política departamental y provincial con rol hegemónico, sus actividades son: Administrativos, financieros, comerciales, de transformación

Publicación autorizada con fines académicos e investigativos
En su investigación no olvide referenciar esta tesis

REPOSITORIO DE
TESIS UCSM

UNIVERSIDAD
CATÓLICA
DE SANTA MARÍA

(agroindustria), con vocación frutícola y bondades para el turismo. Cuenta con 5481.3 habitantes, concentrando al 68.8% de la población urbana de la provincia Mariscal Nieto. Por ser polo de atracción urbana, su tasa de crecimiento de 5.1%, está muy por encima del promedio urbano departamental, el cual llega a 3.9%.[5]

5.2.2.1. Ubicación.-Se localiza en la sección central de la provincia del mismo nombre a 1410 m.s.n.m.

5.2.2.2. Accesibilidad.- El distrito de Moquegua, de la provincia de Mariscal Nieto departamento de Moquegua; se encuentra enlazado al resto del país a través de la carretera panamericana, a partir de la cercana localidad de puente de Monte, de donde nace un ramal de vía totalmente dicha a la ciudad.

Del cruce de Montalvo y hacia el norte se puede acceder a las ciudades de Arequipa, Ica, Lima y norte y centro del Perú, del cruce de Montalvo es factible el acceso a la ciudad de Tacna y Arica (Chile). Hacia el interior de la ciudad de Moquegua es un punto importante en el inicio de la vía de penetración llamada carretera binacional , que se proyecta hacia la localidad de desaguadero y ciudades de la Paz (Bolivia); de dicha vía parte un ramal hacia la ciudad de Puno, proyectándose hasta el Cusco y la sierra central del Perú. Se cuenta además con otras vías de menor jerarquía que enlazan a Moquegua con sus provincias y distritos.

5.2.2.3. Superficie: Es de 3,949 km^2 que equivale 45,54% de la superficie provincial según INEI.

5.2.2.4. Límites:

[5] Plan Estratégico Regional de Turismo Moquegua 2005 - 2015, Moquegua, Noviembre del 2005, Págs. 10

Publicación autorizada con fines académicos e investigativos
En su investigación no olvide referenciar esta tesis

REPOSITORIO DE
TESIS UCSM

UNIVERSIDAD
CATÓLICA
DE SANTA MARÍA

Norte : Distrito de Samegua y Torata, Provincia de General Sánchez Cerro

Sur : Provincia de Ilo

Este : Departamento de Tacna

Oeste : Departamento de Arequipa

5.2.2.5. **Fecha de creación:** Fue creado en la época de la independencia.

5.2.2.6. Aspectos físicos:

a. **Relieve:** Desde el punto de vista geomorfológico del distrito de Moquegua, corresponde a la denominada llanura costanera, en cuyo contexto se ha desarrollado el valle del rio Moquegua u Osmore. Geológicamente está configurado por importantes formaciones tales como depósitos aluvionales del cuaternario reciente (al norte de la ciudad y la llamada formación Moquegua, de Terciario Superior), al sur de la ciudad. En el contexto del distrito mismo, también encontramos componentes geológicos de una fase más reciente de la formación Moquegua y algunas intercalaciones, de la formación Volcánica Huaylillos del Terciario Superior"

"En toda la posición meridional del cuadrángulo de Moquegua, la Formación Moquegua constituye el suelo y sub-suelo de las Pampas Costaneras. Magnificas secciones en los valles del rio Moquegua, Cinto y Locumba, en general en los cortes de los numerosas quebradas secos. [6]

[6] "Bellido Eleodoro, Geología del cuadrángulo de Moquegua "Ediciones INGEMET, Lima 1979. Pág.-36

Publicación autorizada con fines académicos e investigativos
En su investigación no olvide referenciar esta tesis

REPOSITORIO DE
TESIS UCSM

UNIVERSIDAD
CATÓLICA
DE SANTA MARÍA

"Sobre la formación Moquegua se reconocen Remanentes de Erosión de un tufo blanco de 15 a 20 mts. de grosor, a veces más potente que corresponde a la Formación Huaylillos"[7]

b. **Hidrografía:** El principal río que discurre por el distrito de Moquegua es el denominado rio Osmore o de Moquegua que a su vez forma parte de la vertiente del Pacifico el cual desemboca en territorio de la provincia de Ilo el norte de Punta Coles.

Los orígenes de esta corriente hídrica están asociados a las filtraciones de agua procedentes de la cordillera Volcánica y Cordilleras Alto Andinas. Al presente el número de aguas se ha regularizado para fines de consumo humano y agrícolas con las aguas del reservorio de Pasto Grande localizado en la zona altiplánica (Moquegua – Región Puno).

c. **Climatología:** Dada la altitud del distrito de Moquegua, cuyo promedio es de 1,410 m.s.n.m., con algunas secciones de mayor elevación y algunos otros algo más bajos, climatológicamente nos encontramos a un territorio caracterizado, el subtipo de desierto del clima sub tropical costero, en opinión de los especialistas Petersen y Nicholson.

La temperatura promedio oscila entre los 16 y 18 grados y las precipitaciones pluviales no exceden los 80 milímetros por año. En consecuencia nos encontramos ante un auténtico desierto costero con días calurosos y noches frescas.

---

[7] Bellido, Eleodoro, Op. at Pág. – 36

Publicación autorizada con fines académicos e investigativos
En su investigación no olvide referenciar esta tesis

REPOSITORIO DE
TESIS UCSM

UNIVERSIDAD
CATÓLICA
DE SANTA MARÍA

5.2.2.7. Aspectos Ecológicos: [8]

a. **Regiones Naturales:** Según la clasificación de Javier Pulgar Vidal, el valle de Moquegua y distrito del mismo nombre forma parte de la llamada región Yunga Marítima, que en teoría se extiende de 500 – 2300 m.s.n.m.

b. **Eco regiones:** De acuerdo a la propuesta del especialista en ecología Antonio Brack el ámbito espacial del distrito de Moquegua, forma parte de la eco región denominada desierto del Pacifico.

   Complementariamente en el mapa de zonas de vida del Perú. (Altas Regiones del Perú: Moquegua), el distrito en referencia se localiza en la zona de vida denominada Desierto Desecado Templado Cálido.

c. **Ecosistemas:** Flora y Fauna; en el espacio geográfico correspondiente al distrito de Moquegua, se nota la presencia de dos ecosistemas representativos en el ámbito del rio Osmore y su zona de influencia encontramos el ecosistema "Monte Rivereño, cuya flora está representada por vegetación herbácea como grama salada, berros, colas de caballo, etc.

   Vegetación arbustiva constituida por cortadera, chilca y carrizo; y vegetación arbórea con exponente tales como sauce, molle y pájaro bobo. La fauna, aunque escasa corresponde a zorros y zorrinos diversos tipos de aves entre Chiguancos, picaflores y gallinazos, así como lagartijas e insectos.

   El segundo ecosistema es el de desierto que superficialmente cubre la mayor parte del distrito, representado por arenales, cerros de poca elevación y quebradas secos. La flora incluye diversos tipos de cactáceas, pinco pinco y

[8] Atlas Regional del Perú: Tomo: Moquegua Ediciones Peisa 2004- Pág. 38

Publicación autorizada con fines académicos e investigativos
En su investigación no olvide referenciar esta tesis

REPOSITORIO DE
TESIS UCSM

UNIVERSIDAD
CATÓLICA
DE SANTA MARÍA

molanas; mientras que la fauna incluye a las lechuzas de los arenales, arácnidos, alacranes e insectos.

5.2.2.8. Aspectos Socioeconómicos

a. Población:

CUADRO N° 003
CUADRO DE POBLACIÓN DEL DISTRITO DE MOQUEGUA

	AÑO	VARIABLE	%
1	**1940**	5,568	33%
2	**1961**	10,215	32%
3	**1972**	18,621	59%
4	**1981**	24,005	53%
5	**1993**	34,871	60%
6	**2007**	49,419	68%

Fuente: Atlas Departamental de Moquegua 2004[9]

El cuadro, muestra la cantidad de población por años censo que tuvo el distrito de Moquegua, se puede apreciar que en el año 1940 hubo una población de 5,568 habitantes, teniendo un incremento significativo en el último censo el departamento de Moquegua registro una población de 49,419 representado en un 68 %.

GRÁFICO N° 003
CUADRO DE POBLACIÓN DEL DISTRITO DE MOQUEGUA

[9] Atlas Regional del Perú: Tomo: Moquegua Ediciones Peisa 2004- Pág.23

Publicación autorizada con fines académicos e investigativos
En su investigación no olvide referenciar esta tesis

REPOSITORIO DE
TESIS UCSM

UNIVERSIDAD
CATÓLICA
DE SANTA MARÍA

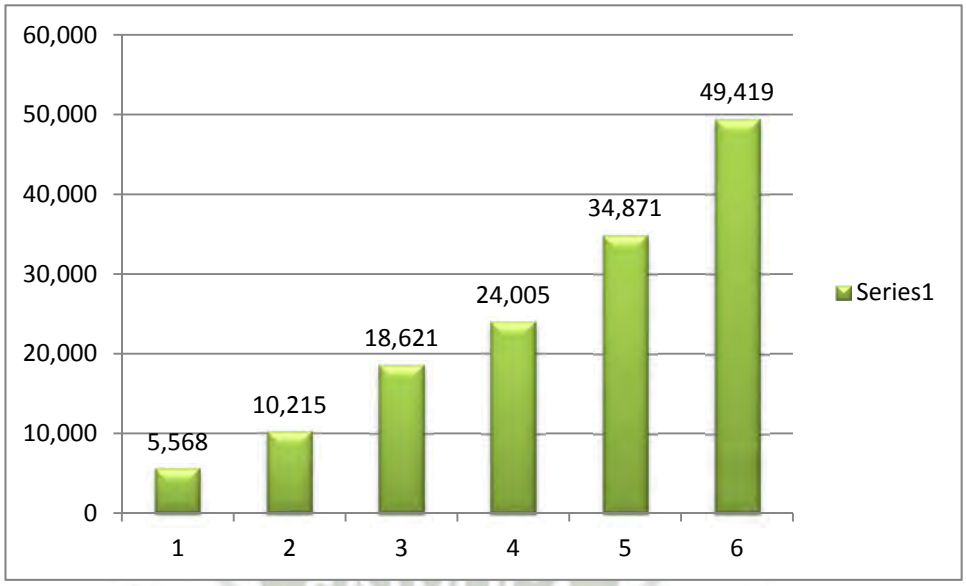

FUENTE: Elaboración propia

b. Densidad Demográfica

Distrito de Moquegua : 12.52 hab/Km

CUADRO N° 004
DENSIDAD POBLACIONAL

Provincia de Mariscal Nieto	8.4	Hab/Km
Distrito de Moquegua	12.52	Hab/Km
Distrito de Samegua	105.08	Hab/Km
Distrito de Torata	3.68	Hab/Km

Fuente: Atlas Departamental de Moquegua 2004

Moquegua, el distrito que representa el segundo lugar de densidad poblacional con 12.52 hab. /km^2, el cual por ser el distrito más representativo del departamento debería ocupar el primer lugar lo que establece lo contrario.

GRÁFICO N° 004
DENSIDAD POBLACIONAL

Publicación autorizada con fines académicos e investigativos
En su investigación no olvide referenciar esta tesis

REPOSITORIO DE
TESIS UCSM

UNIVERSIDAD
CATÓLICA
DE SANTA MARÍA

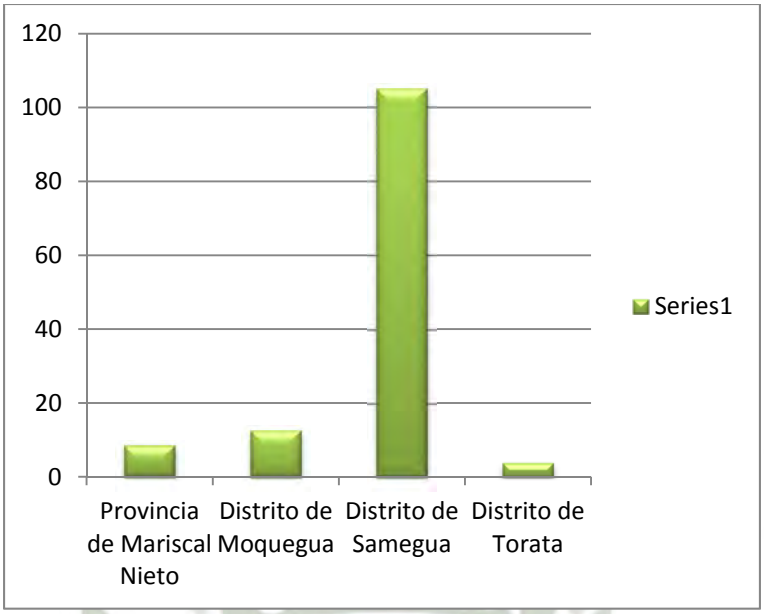

FUENTE: Elaboración propia

- Población Urbana Rural del distrito de Moquegua según censo del 2007 [10]

  Población Urb. 46,576 hab.

  Población Rural. 2,843 hab.

- Lo que en términos porcentuales representa:

  Población Urbana: 94,24 %

  Población Rural: 5,76 %

Y que comparada con los valores de la Provincia de Mariscal Nieto que son 86.20% población urbana y 13.08% de población rural, la población urbana del distrito de Moquegua alcanza un mayor porcentaje de habitantes. En la zona urbana y un menor porcentaje en la zona rural.

[10] INEI - Censos Nacionales 2007: XI de Población y VI de Vivienda – Págs.04, 07,09

Publicación autorizada con fines académicos e investigativos
En su investigación no olvide referenciar esta tesis

REPOSITORIO DE
TESIS UCSM

UNIVERSIDAD
CATÓLICA
DE SANTA MARÍA

c. Economía:

- **Actividades Primarias:** Destacan las actividades extractivas representadas por la obtención de materiales de construcción en el rubro de minería no metálica que se suma a ello la actividad económica tradicional del distrito como es la agricultura y ganadería.

- **Actividades Secundarias:** Netamente se hallan representados por el rubro de la Actividad Económica transformativa que corresponde a la actividad de elaboración de vinos y piscos, la primera de ellos que data de la época colonial a la presente, los vinos y piscos han alcanzado renombre internacional.

- **Actividades Terciarias:** Corresponde a los denominados servicios entre los que se encuentran educación, salud, comunicaciones, seguridad y servicios como agua , luz, desagüe, así como parte de administración municipal y gobierno regional. En el caso del distrito de Moquegua nos encontramos frente a la capital provincial y de allí que en este espacio se concentre el núcleo administrativo de la región, con universidades colegios y escuelas. Hospitales y sedes de gobierno municipal y regional por lo que representa elevado porcentaje de ocupación de la población.

5.2.3. DISTRITO DE SAMEGUA

Publicación autorizada con fines académicos e investigativos
En su investigación no olvide referenciar esta tesis

REPOSITORIO DE
TESIS UCSM

UNIVERSIDAD
CATÓLICA
DE SANTA MARÍA

Su idioma es el español; su definición etimológica proviene de dos palabras quechua SAMA o SAMI = tomar un respiro o aliento para descansar y HUAA = en buena hora, entonces SAMEGUA = en buena hora tomar un respiro para descansar.

Samegua, ciudad emergente con alta tasa de crecimiento 4.2%, se constituye en centro complementario diversificado, de vocación agrícola, destacando el cultivo de la palta. Sus funciones son administrativas y de servicios básicos a la población, la cual según el censo alcanza 6951 habitantes[11]. La altitud aproximada es de 1570 m.s.n.m.

5.2.3.1. Ubicación

El Distrito de Samegua pertenece a la provincia Mariscal Nieto, Región Moquegua, se encuentra ubicado en las coordenadas geográficas siguientes: 17º10´34´´ latitud sur y 70º53´48´´ longitud Oeste.

5.2.3.2. Accesibilidad: El distrito de Samegua, de la provincia de Mariscal Nieto departamento de Moquegua; se encuentra enlazado al resto del país a través de la carretera panamericana, a partir de la cercana localidad de puente de Monte, de donde nace un ramal de vía totalmente dicha a la ciudad.

Del cruce de Montalvo y hacia el norte se puede acceder a las ciudades de Arequipa, Ica, Lima y norte y centro del Perú, del cruce de Montalvo es factible el acceso a la ciudad de Tacna y Arica (Chile). Hacia el interior de la ciudad de Moquegua es un punto importante en el inicio de la vía de penetración llamada carretera binacional , que se proyecta hacia la localidad de desaguadero y ciudades de la Paz (Bolivia); de

[11] Plan Estratégico Regional de Turismo Moquegua 2005 - 2015, Moquegua, Noviembre del 2005, Pág. 10

Publicación autorizada con fines académicos e investigativos
En su investigación no olvide referenciar esta tesis

REPOSITORIO DE
TESIS UCSM

UNIVERSIDAD
CATÓLICA
DE SANTA MARÍA

dicha vía parte un ramal hacia la ciudad de Puno, proyectándose hasta el Cusco y la sierra central del Perú.

Se cuenta además con otras vías de menor jerarquía que enlazan a Moquegua con sus provincias y distritos.

5.2.3.3. Superficie: Se extiende en una superficie de 62.5 Km^2

5.2.3.4. Límites

Norte : Distrito de Torata

Sur : Distrito de Moquegua

Este : Distrito de Moquegua

Oeste : Distrito de Moquegua

5.2.3.5. Fecha de Creación: Fue creada en la Época de la Independencia

5.2.3.6. Aspectos físicos:

a. **Relieve:** Desde el punto de vista geomorfológico del distrito de Moquegua, corresponde a la denominada llanura costanera, en cuyo contexto se ha desarrollado el valle del rio Moquegua u Osmore. Geológicamente está configurado por importantes formaciones tales como depósitos aluvionales del cuaternario reciente (al norte de la ciudad y la llamada formación Moquegua, de Terciario Superior), al sur de la ciudad. En el contexto del distrito mismo, también encontramos

Publicación autorizada con fines académicos e investigativos
En su investigación no olvide referenciar esta tesis

REPOSITORIO DE
TESIS UCSM

UNIVERSIDAD
CATÓLICA
DE SANTA MARÍA

componentes geológicos de una fase más reciente de la formación Moquegua y algunas intercalaciones, de la formación Volcánica Huaylillos del Terciario Superior"

"En toda la posición meridional del cuadrángulo de Moquegua, la Formación Moquegua constituye el suelo y sub-suelo de las Pampas Costaneras. Magnificas secciones en los valles del rio Moquegua, Cinto y Locumba, en general los cortes de los numerosas quebradas secos[12] "Sobre la formación Moquegua se reconocen Remanentes de Erosión de un tufo blanco de 15 a 20 mts. De grosor, a veces más potente que corresponde a la Formación Huaylillos" [13]

b. **Hidrografía:** El principal río que discurre por el distrito de Samegua es el denominado rio Osmore o de Moquegua que a su vez forma parte de la vertiente del Pacifico el cual desemboca en territorio de la provincia de Ilo el norte de Punta Coles.

Los orígenes de esta corriente hídrica están asociados a las filtraciones de agua procedentes de la cordillera Volcánica y Cordilleras Alto Andinas. Al presente el número de aguas se ha regularizado para fines de consumo humano y agrícolas con las aguas del reservorio de Pasto Grande localizado en la zona altiplánica (Moquegua – Región Puno).

---

[12] "Bellido Eleodoro, Geología del cuadrángulo de Moquegua "Ediciones INGEMET, Lima 1979. Pág.-36

[13] Bellido, Eleodoro, Op. at pág. – 36

Publicación autorizada con fines académicos e investigativos
En su investigación no olvide referenciar esta tesis

REPOSITORIO DE
TESIS UCSM

UNIVERSIDAD
CATÓLICA
DE SANTA MARÍA

c. **Climatología:** Dada la altitud del distrito de Samegua, cuyo promedio es de 1,570 m.s.n.m., con algunas secciones de mayor elevación y algunos otros algo más bajos, climatológicamente nos encontramos a un territorio caracterizado, el subtipo de desierto del clima sub tropical costero, en opinión de los especialistas Petersen y Nicholson.

La temperatura promedio oscila entre los 16 y 18 grados y las precipitaciones pluviales no exceden los 80 milímetros por año. En consecuencia nos encontramos ante un auténtico desierto costero con días calurosos y noches frescas.

5.2.3.7. Aspectos Ecológicos:

a. **Regiones Naturales:** Según la clasificación de Javier Pulgar Vidal, el valle de Samegua forma parte de la llamada región Yunga Marítima, que en teoría se extiende de 500 – 2300 m.s.n.m.

b. **Eco regiones:** De acuerdo a la propuesta del especialista en ecología Antonio Brack el ámbito espacial del distrito de Samegua, forma parte de la eco región denominada desierto del Pacifico.

Complementariamente en el mapa de zonas de vida del Perú. (Altas Regiones del Perú: Moquegua), el distrito en referencia se localiza en la zona de vida denominada Desierto Desecado Templado Cálido.

Publicación autorizada con fines académicos e investigativos
En su investigación no olvide referenciar esta tesis

REPOSITORIO DE
TESIS UCSM

UNIVERSIDAD
CATÓLICA
DE SANTA MARÍA

c. **Ecosistemas:** Flora y Fauna; en el espacio geográfico correspondiente al distrito de Samegua, se nota la presencia de dos ecosistemas representativos en el ámbito del rio Osmore y su zona de influencia encontramos el ecosistema "Monte Rivereño, cuya flora está representada por vegetación herbácea como grama salada, berros, colas de caballo, etc.

Vegetación arbustiva constituida por cortadera, chilca y carrizo; y vegetación arbórea con exponente tales como sauce, molle y pájaro bobo.

La fauna, aunque escasa corresponde a zorros y zorrinos diversos tipos de aves entre chiguancos, picaflores y gallinazos, así como lagartijas e insectos.

El segundo ecosistema es el de desierto que superficialmente cubre la mayor parte del distrito, representado por arenales, cerros de poca elevación y quebradas secos.

La flora incluye diversos tipos de cactáceas, pinco pinco y molanas; mientras que la fauna incluye a las lechuzas de los arenales, arácnidos, alacranes e insectos.

5.2.3.8. Aspectos Socioeconómicos

a. Población:

CUADRO N° 005

Publicación autorizada con fines académicos e investigativos
En su investigación no olvide referenciar esta tesis

REPOSITORIO DE
TESIS UCSM

UNIVERSIDAD
CATÓLICA
DE SANTA MARÍA

CUADRO DE POBLACIÓN DEL DISTRITO DE SAMEGUA

	AÑO	VARIABLE	%
1	**1940**	0	0%
2	**1961**	0	0%
3	**1972**	0	0%
4	**1981**	3,926	8%
5	**1993**	2,530	4%
6	**2007**	6,515	9%

Fuente: Atlas Departamental de Moquegua 2004[14]

El cuadro que constituye al distrito de Samegua, muestra la cantidad de población que hubo el distrito en mención, se puede apreciar que en el año 1981 hubo una población de 3,926, teniendo un incremento significativo en el último censo el departamento de Moquegua registro una población de 6,515representado en un 9%.

GRÁFICO N° 005
CUADRO DE POBLACIÓN DEL DISTRITO DE SAMEGUA

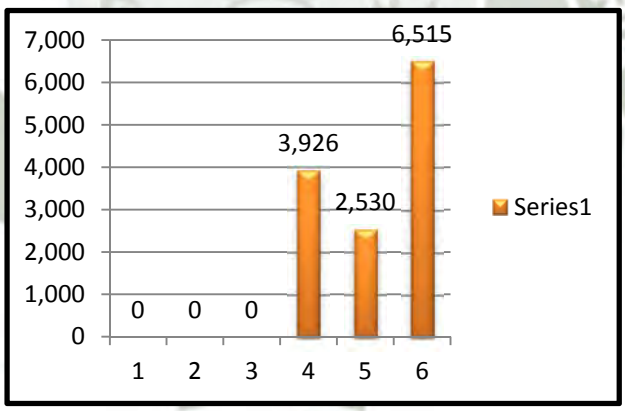

FUENTE: Elaboración propia

b. Densidad Demográfica

Distrito de Samegua: 105.08 hab. /km

CUADRO N° 006

[14] Atlas Regional del Perú: Tomo: Moquegua Ediciones Peisa 2004- Pág. 27

Publicación autorizada con fines académicos e investigativos
En su investigación no olvide referenciar esta tesis

REPOSITORIO DE
TESIS UCSM

UNIVERSIDAD
CATÓLICA
DE SANTA MARÍA

DENSIDAD POBLACIONAL DISTRITO DE SAMEGUA

Provincia de Mariscal Nieto	8.4	Hab/Km
Distrito de Moquegua	12.52	Hab/Km
Distrito de Samegua	105.08	Hab/Km
Distrito de Torata	3.68	Hab/Km

Fuente: Atlas Departamental de Moquegua 2004[15]

Samegua, es el distrito con mayor densidad poblacional con 105.08 habitantes por kilómetro cuadrado. El distrito más pequeño representado el mayor porcentaje que los otros mencionados distritos en estudio.

GRÁFICO N° 006
DENSIDAD POBLACIONAL

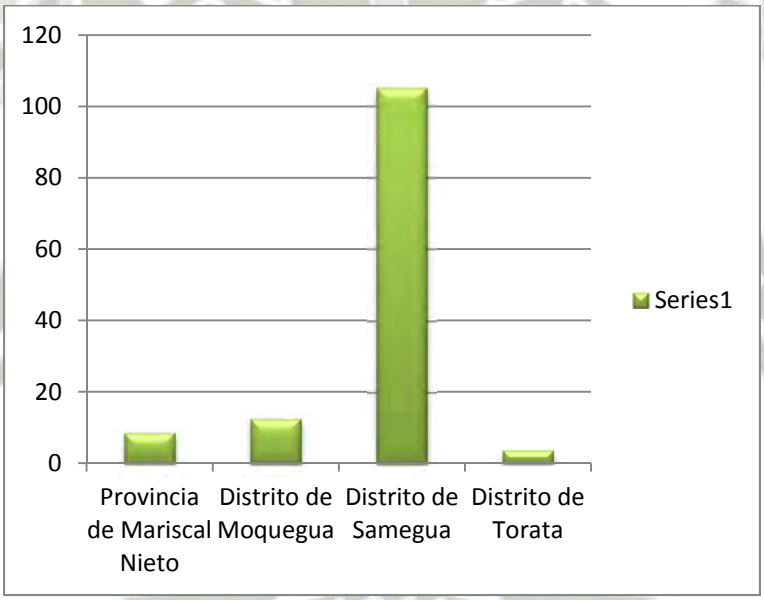

FUENTE: Elaboración propia

- Población Urbana Rural del distrito de Samegua según censo del 2007 [16]

Población Urbana 3,576 hab.

Población Rural. 2,939 hab.

[15] Atlas Regional del Perú: Tomo: Moquegua Ediciones Peisa 2004- Pág.27

[16] INEI - Censos Nacionales 2007: XI de Población y VI de Vivienda – Págs.04, 07,09

Publicación autorizada con fines académicos e investigativos
En su investigación no olvide referenciar esta tesis

REPOSITORIO DE
TESIS UCSM

UNIVERSIDAD
CATÓLICA
DE SANTA MARÍA

- Lo que en términos porcentuales representa:

  Población Urbana 54.89 %

  Población Rural: 45.11 %

Y que comparada con los valores de la Provincia de Mariscal Nieto que son 86.20% población urbana y 13.08% de población rural, la población urbana del distrito de Samegua alcanza un mayor porcentaje de habitantes. En la zona urbana y un menor porcentaje en la zona rural.

D. Economía:

- **Actividades Primarias:** Destacan las actividades extractivas, representadas por la agricultura y ganadería
- **Actividades Secundarias:** Netamente se hallan representados por el rubro de la Actividad Económica transformativa que corresponde a la actividad de elaboración de vinos y piscos, la primera de ellos que data de la época colonial a la presente, los vinos y piscos han alcanzado renombre internacional.
- **Actividades Terciarias:** Corresponde a los denominados servicios entre los que se encuentran educación, salud, comunicaciones, seguridad y servicios como agua , luz, desagüe, así como parte de administración municipal.

Publicación autorizada con fines académicos e investigativos
En su investigación no olvide referenciar esta tesis

REPOSITORIO DE
TESIS UCSM

UNIVERSIDAD
CATÓLICA
DE SANTA MARÍA

UBICACIÓN DEL DEPARTAMENTO EN EL PAÍS.

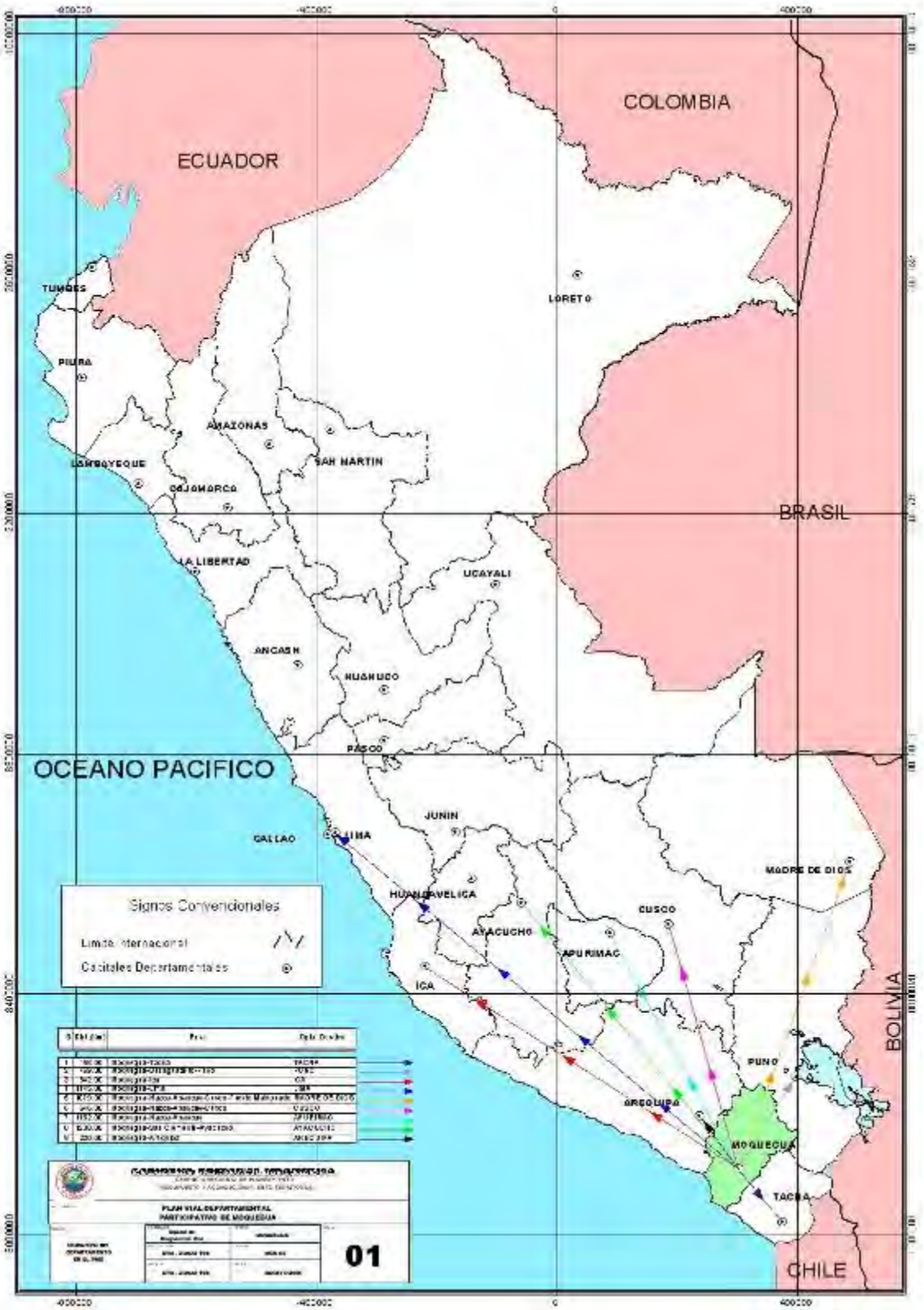

Publicación autorizada con fines académicos e investigativos
En su investigación no olvide referenciar esta tesis

REPOSITORIO DE
TESIS UCSM

UNIVERSIDAD
CATÓLICA
DE SANTA MARÍA

5.2.4. DISTRITO DE TORATA [17]

Torata, ciudad con 6591 habitantes. Por ser valle, tiene un clima cálido y apropiado para el desarrollo de la fruticultura, además se ubica estratégicamente en la trayectoria de la Carretera Binacional, lo cual dinamiza su economía. Tiene como ENCLAVE minero metalúrgico a Cuajone (explotación de cobre). Y también las reservas mineras de Quellaveco[18].

La batalla de Torata tuvo lugar el 19 de enero de 1823 durante la guerra de independencia del Perú, entre el Ejército Libertador del Sur al mando del general argentino Rudecindo Alvarado y el Ejército Real del Perú al mando del brigadier Jerónimo Valdés y que culminó con la derrota independentista cuyo ejército sería completamente destruido dos días después en la Batalla de Moquegua.

5.2.4.1. Ubicación:

En la provincia de Mariscal Nieto, a 25 Km de la ciudad de Moquegua se encuentra el distrito de Torata, donde se puede apreciar bellas casonas de arquitectura colonial, una hermosa campiña, cautivantes complejos arqueológicos, que hacen de ella un lugar propicio para descansar, disfrutar de su paisaje y realizar actividades de entretenimiento.

La ciudad capital de Torata se encuentra a una altitud de 2,207 m.s.n.m. está ubicado entre los 17º04'18" de Latitud Sur y los 70º50'58" de Longitud Oeste con

[17] http://www.perutoptours.com/index17mn_panoramicas_cerro_baul.html
[18] Fortalecimiento de la Provincia Turística de Torata- Mariscal Nieto- Moquegua 2009, Pág. 10

Publicación autorizada con fines académicos e investigativos
En su investigación no olvide referenciar esta tesis

REPOSITORIO DE
TESIS UCSM

UNIVERSIDAD
CATÓLICA
DE SANTA MARÍA

respecto al meridiano de Greenwich. Torata es un distrito de la Provincia de Mariscal Nieto del Departamento de Moquegua.

Torata se encuentra sobre el margen izquierdo del Rio Torata y cuenta con un clima templado.

5.2.4.2. Accesibilidad:

Llegar a Torata es bastante fácil, existe el servicio de colectivos (autos) y el servicio de combis (camionetas rurales) que cubre la distancia de 25 km. sobre una carretera completamente asfaltada y en un tiempo de 30 minutos como máximo.

Desde la ciudad de Moquegua es factible acceder al distrito de Torata mediante una vía asfáltica que corresponde a un importante sector de la denominada carretera binacional: Ilo – Desaguadero.

5.2.4.3. Superficie:

El distrito corresponde un área total de 1793 km^2 según estatutos del Instituto Geológico Nacional, dicho superficie corresponde al 20.68% de la superficie provincial.

5.2.4.4. Limites

Norte	:	Distrito de Carumas y Provincia de General Sánchez Cerro
Sur	:	Distrito de Samegua y Moquegua
Este	:	Departamento de Tacna
Oeste	:	Distrito de Moquegua

Publicación autorizada con fines académicos e investigativos
En su investigación no olvide referenciar esta tesis

REPOSITORIO DE
TESIS UCSM

UNIVERSIDAD
CATÓLICA
DE SANTA MARÍA

5.2.4.5. Aspectos físicos:

a. Relieve:

Geomorfológicamente el distrito de Torata nos presenta tres grandes secciones claramente diferenciadas; hacia el sur; la sección del rio Moquegua u Osmore; con algunos de sus encajonamientos de sus quebradas tributarias. En la sección media del distrito encontramos notables espolones andinos que se proyectan desde la cordillera volcánica siendo un ejemplo notable de ello el conocido Cerro Baúl. Y en la tercera sección la más elevada del distrito considerables elevaciones intercaladas con pequeñas altiplanicies que albergan algunos bofedales o humedales altos andinos.

A diferencias de los distritos de Moquegua y Samegua, cuya constitución geológica no es demasiado compleja, Torata, como distrito nos ofrece un número considerable de formaciones geológicas que son testimonio de notables eventos naturales relacionados tanto con la cordillera de los Andes (tectonismo) como con la cordillera volcánica (vulcanismo). En su valioso informe sobre la geología del cuadrángulo de Moquegua el Ing. Eleodoro Bellido señala que el ámbito espacial del distrito de Torata, encontramos desde rocas ígneas intensivas, hasta rocas volcánicas, pasando por algunas sedimentarias.

"En el pasaje de Inagoya situado en la Quebrada Otora; aflora una secuencia de conglomerados y areniscas gruesas; de color gris verdusco o pardo claro a la cual se

Publicación autorizada con fines académicos e investigativos
En su investigación no olvide referenciar esta tesis

REPOSITORIO DE
TESIS UCSM

UNIVERSIDAD
CATÓLICA
DE SANTA MARÍA

le ha denominado Formación Inagoya, en razón de su buena exposición en ambas laderas de la Quebrada citada" [19]

Entre las formaciones geológicas de tipo volcánico que destacan en el distrito podemos mencionar a la formación Volcánico Huaylillas.

b. Hidrografía:

El drenaje del distrito de Torata se halla configurado en base al escurrimiento de aguas hacia dos cuencas importantes, la del río Osmore o Moquegua, en una proporción territorial que sobrepasa el 90% y la cuenca del rio Tambo con menos del 10% de drenaje hídrico. Como bien se sabe este último rio marca el límite natural entre las provincias Mariscal Nieto y General Sánchez Cerro del departamento de Moquegua.

Finalmente es importante señalar la existencia de significativas humedades en las secciones más elevadas del distrito, los mismos que durante las épocas de lluvias llegan a configurar pequeñas lagunas o cochas.

c. Climatología:

La diversidad de pisos altitudinales que ofrece el distrito hace posible caracterizar su climatología en los siguientes espacios naturales: clima de los vertientes occidentales andinas caracterizado por una fuerte radiación solar durante el día y descensos de la temperatura durante la noche llegando incluso al punto de congelación. Clima de Puna, en las partes más elevadas del distrito con mayores índices de humedad por el significativo volumen de lluvias que se presenten durante

[19] (Bellido, Eleodoro Op. Cit pág. 25)

Publicación autorizada con fines académicos e investigativos
En su investigación no olvide referenciar esta tesis

REPOSITORIO DE
TESIS UCSM

UNIVERSIDAD
CATÓLICA
DE SANTA MARÍA

el verano austral, los valores térmicos descienden bruscamente en los meses de mayo a agosto: Finalmente el clima del valle interandino que caracteriza a la capital del distrito con un cielo azul durante parte del año, acompañado de una fuerte radiación solar y presencia de lluvias que entre los meses de diciembre a mayo.

5.2.4.7. Aspectos Ecológicos.

a. Regiones Naturales:

Tomando una vez más la clasificación establecida por Javier Pulgar Vidal, el distrito de Torata se halla comprendido en el ámbito geográfico de las siguientes regiones naturales región yunga marítima, que corresponde a la sección de menor elevación del distrito representada por los valles y ríos que dan origen al rio de Osmore o Moquegua región natural los 2300 a los 3600 m.s.n.m., incluye los centros poblados más representativos y el área agrícola de mayor trascendencia, dada las características del relieve, clima e hidrografía.

La región natural Suni o Jalca, que se extiende desde los 3600 a 4200 m.s.n.m., representa la zona de ámbito entre la Quechua y Puna; con un relieve considerablemente accidentado, en ella se encuentran las zonas de mayor riqueza minera.

La Región natural Puna; encima de los 4000 m.s.n.m., que tiene como característica fundamental su relieve moderado y la presencia de pajonales de ichu como

Publicación autorizada con fines académicos e investigativos
En su investigación no olvide referenciar esta tesis

REPOSITORIO DE
TESIS UCSM

UNIVERSIDAD
CATÓLICA
DE SANTA MARÍA

elemento representativo, sus acciones más elevados limitan con la región natural Jalca o Cordillera.

b. Eco regiones:

Según propuesta de Antonio Brack, las eco regiones que se pueden identificar en el distrito de Torata son dos:

El desierto del pacifico, que corresponde espacialmente a las secciones bajas y medias del distrito y la eco región Puna que coincide con la descrita anteriormente por Pulgar Vidal y que no tiene un límite definitivo en cuanto su altitud.

c. Ecosistema:

Flora y fauna: En el ámbito geográfico de Torata nos ha sido posible identificar los siguientes ecos sistemas.

Ecosistema de monte rivereño, circunscripto a los valles y quebradas que forman la cuenta del río Moquegua y sus correspondientes afluentes, en el se advierte la presencia de un considerable número de especies herbáceas, arbustivos y arbóreas destacando de todos ellos los siguientes:

Berros, Matecllo y texao o gallinito; entre los arbustos destacan: la chilca; la falsa cantuta y la retama y entre las arbóreas el sauce en las zonas húmedas el molle y el huarango en las áreas relativamente secas. En cuanto a la fauna se advierte la representación de zorras y zorrinos entre los mamíferos; halcones, lechuza y gallinazos entre las aves y lagartijas, arácnidos y alacranes entre los más pequeños.

Ecosistema de las vertientes occidentales andinos, es un ecosistema representativos de zonas mayormente áridas, que se desarrolló entre las regiones naturales Quechua

Publicación autorizada con fines académicos e investigativos
En su investigación no olvide referenciar esta tesis

REPOSITORIO DE
TESIS UCSM

UNIVERSIDAD
CATÓLICA
DE SANTA MARÍA

y Suni, los flora característica tienen entre sus principales exponentes diversos especies de cactáceas.

Siendo lo más abundante la sixcera o picango, que muchas veces es sembrada para servir de límite a las propiedades; otras especies de menor tamaño son el chiri chiri, caracterizado por sus flores amarillas y el mancacapi de hojas verdes plomizo; cada vez menos frecuente la presencia del pinco pinco, no obstante su importancia dentro de la medicina tradicional. La fauna en este ecosistema es relativamente reducida y se limita a algunos ejemplares de guanacos que transitan entre las lomas de la costa y las zonas cordilleranas. Se aprecian también algunas quebradas húmedas, vizcachas y zorrinos, especialmente el gato montés u oscollo; las aves más representativas son los cernícalos y lechuzas.

Ecosistema del pajonal y tólar andino; corresponde al piso altitudinal superior a los 3600 m.s.n.m., algo más húmedo que el ecosistemas anterior; permite el desarrollo de distintas especies naturales como el ichu y la tola ambos usados frecuentemente por el poblador andino, constituyendo del mismo modo la base alimenticia de algunos camélidos andinos, la fauna como venimos señalando corresponde a algunos especímenes de guanacos y vicuñas, vizcachas y el conocido aguilucho cordillerano.

Ecosistema de humedales alto andinas, está representada por todos aquellos bofedales y pequeños lagunas que se desarrollan en el altiplano andino y al pie de la cordillera producto de la filtraciones de agua. Su flora tiene como principal representante algunos juncos emparentados con la totora y algunas otras especies de plantas que logran sobrevivir a las bajas temperaturas. Los mamíferos representantes son llamas y alpacas que al haber sido domesticadas desde la época

Publicación autorizada con fines académicos e investigativos
En su investigación no olvide referenciar esta tesis

REPOSITORIO DE
TESIS UCSM

UNIVERSIDAD
CATÓLICA
DE SANTA MARÍA

pre hispana se crían en cantidad es apreciables; entre los cuales destaca la huallata y el llanavico y de manera estacional suele aparecer el flamenco o parihuana, ave que constantemente está migrando y que incluso se desplaza hasta la costa en los límites con la Cordillera; es frecuente observar la presencia de yareta como plantas típicos de la zona.

5.2.4.8. Aspectos Socioeconómicos

a. Población.-

CUADRO N° 007
POBLACIÓN DEL DISTRITO DE TORATA

	AÑO	VARIABLE	%
1	**1940**	3,097	18%
2	**1961**	3,341	10%
3	**1972**	3,580	11%
4	**1981**	8,750	19%
5	**1993**	7,603	13%
6	**2007**	6,591	9%

Fuente: Atlas Departamental de Moquegua 2004[20]

[20] Atlas Regional del Perú: Tomo: Moquegua Ediciones Peisa 2004- Pág.28

Publicación autorizada con fines académicos e investigativos
En su investigación no olvide referenciar esta tesis

REPOSITORIO DE
TESIS UCSM

UNIVERSIDAD
CATÓLICA
DE SANTA MARÍA

GRÁFICO N° 007
POBLACIÓN DEL DISTRITO DE TORATA

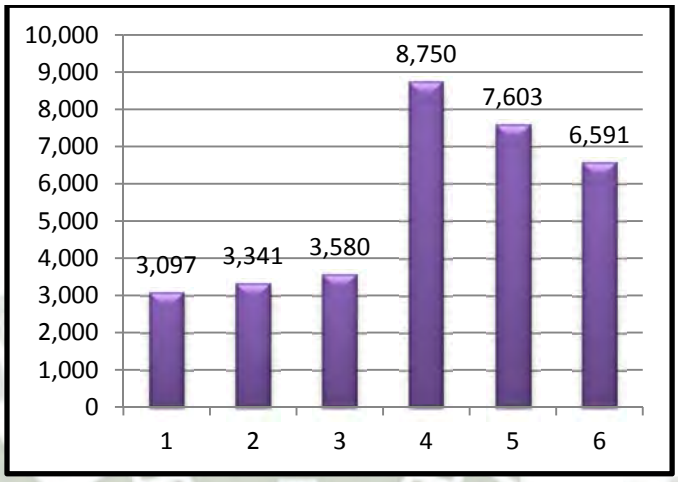

FUENTE: Elaboración propia

DENSIDAD DEMOGRÁFICA

Distrito de Torata : 3.68 hab. /km

CUADRO N°008
DENSIDAD POBLACIONAL

Provincia de Mariscal Nieto	8.4	Hab/Km
Distrito de Moquegua	12.52	Hab/Km
Distrito de Samegua	105.08	Hab/Km
Distrito de Torata	3.68	Hab/Km

Fuente: Atlas Departamental de Moquegua 2004[21]

[21] Atlas Regional del Perú: Tomo: Moquegua Ediciones Peisa 2004- Pág.28

Publicación autorizada con fines académicos e investigativos
En su investigación no olvide referenciar esta tesis

REPOSITORIO DE
TESIS UCSM

UNIVERSIDAD
CATÓLICA
DE SANTA MARÍA

GRÁFICO N°008
DENSIDAD POBLACIONAL

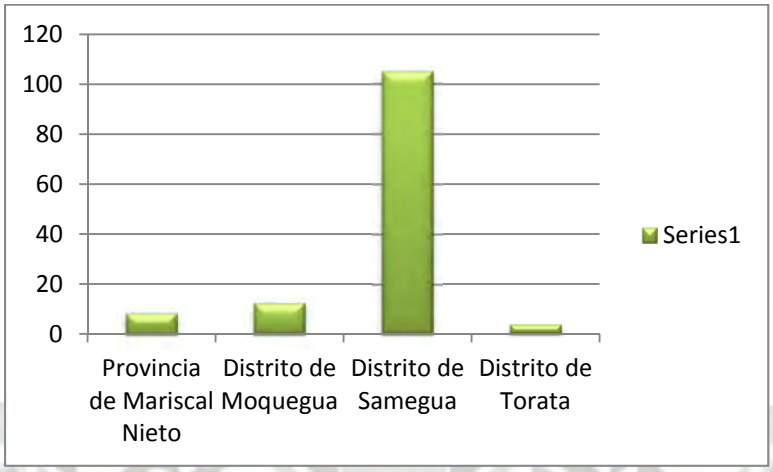

FUENTE: Elaboración propia

b. Económica.

Actividades primarias: Innegablemente la actividad económica más trascendente en el distrito de Torata es la actividad minera al ubicarse en los yacimientos cupríferos más importantes de todo el país como es la mina de Cuajone, la mismo que ha permitido dotar al distrito de ingentes recursos económicos a través del denominado "canon minero" el depósito de Cuajone se encuentra en la parte alta del rio Torata quebrada de Chuntacala tributaria de Torata. La posición geográfica es la siguientes latitud 17° 03 sur longitud 70°43' oeste, y altitud 3500 msnm. La geología del área del yacimiento es la constituida generalmente por las siguientes unidades: El Porfirio Quellaveco que aflora en la quebrada de Chuntacala, con un grosor estimado en algo más 300m.[22] Otros

[22] Bellido, Eleodoro Op, cita pág. 67

Publicación autorizada con fines académicos e investigativos
En su investigación no olvide referenciar esta tesis

REPOSITORIO DE
TESIS UCSM

UNIVERSIDAD
CATÓLICA
DE SANTA MARÍA

yacimientos importantes del distrito son los de que Quellaveco y quebrada Cuajone próximos a ser explotados.

Complementariamente a la actividad minera, en el rubro de economía, primaria tenemos también la agricultura y ganadería y la agricultura de las zonas se orienta tanto en frutas (frutales damasco paltas ,limos, etc.) y de pan llevar (maíz, cebada, habas) en los partes medias y donde frecuenta la presencia de andenería pre hispánicos. La ganadería en el valle de Torata y su entorno esto representada por vacunos y ovinos, mientras que en las partes altas tenemos camélidos andinos.

Actividades Secundarias: Como actividad transformativa, lo significativo del distrito es el procesamiento de algunos materias primas para productos que se comercializan en las ciudades de Moquegua e Ilo y otros ciudades de la región, nos referimos concretamente a los productos de la panificación y del procesamiento de la leche (quesos de distintos tipos, y manjar blanco). Adicionalmente podemos adicionar la elaboración de macerados de damasco.

Actividades terciarios: No obstante el rango y la jerarquía del distrito de Torata se podría precisar que en el rubro económico de servicios lo que más destacó es Educación con una institución educativa de nivel secundario completando con educación inicial , en salud se cuenta con una posta médica y como algo excepcional el hospital de Cuajone implementando con todos los servicios, existe un puesto policial y en materia económica se dispone de una agencia del Banco de la Nación. Se advierte la presencia del servicio telefónico, así como de Internet y televisión por cable

Publicación autorizada con fines académicos e investigativos
En su investigación no olvide referenciar esta tesis

REPOSITORIO DE
TESIS UCSM

UNIVERSIDAD
CATÓLICA
DE SANTA MARÍA

Los servicios de transporte se efectúan a través de comités de minibuses y taxis.

6. OBJETIVOS

6.1. Objetivo General:

Determinar las potencialidades relacionadas a los recursos y servicios turísticos de los distritos de Moquegua, Samegua y Torata de la provincia de Mariscal Nieto; a fin de diseñar circuitos turísticos para el desarrollo de dicha actividad en el contexto local, regional y nacional.

6.2. Objetivos Específicos:

a. Registrar y evaluar los Recursos Turísticos que poseen los distritos de Moquegua, Samegua y Torata de la provincia de Mariscal Nieto.
b. Identificar y evaluar los Servicios Turísticos que poseen los distritos de Moquegua, Samegua y Torata de la provincia de Mariscal Nieto.
c. Diseñar Circuitos Turísticos para los distritos de Moquegua, Samegua y Torata de la provincia de Mariscal Nieto.

Publicación autorizada con fines académicos e investigativos
En su investigación no olvide referenciar esta tesis

REPOSITORIO DE
TESIS UCSM

UNIVERSIDAD
CATÓLICA
DE SANTA MARÍA

7. HIPÓTESIS

Teniendo conocimiento que la región Moquegua no cuenta con una variada oferta turística y los distritos de Moquegua, Samegua y Torata de la provincia de Mariscal Nieto, cuentan con un potencial turístico.

ES PROBABLE que la evaluación de los recursos y servicios turísticos de los distritos de Moquegua, Samegua y Torata, así como el diseño de Circuitos Turísticos hagan posible el incremento del turismo en dicha área, captando los turistas de la Macro – Región Sur.

Publicación autorizada con fines académicos e investigativos
En su investigación no olvide referenciar esta tesis

REPOSITORIO DE
TESIS UCSM

UNIVERSIDAD
CATÓLICA
DE SANTA MARÍA

CAPÍTULO II

PLANTEAMIENTO OPERACIONAL

Publicación autorizada con fines académicos e investigativos
En su investigación no olvide referenciar esta tesis

REPOSITORIO DE
TESIS UCSM

UNIVERSIDAD
CATÓLICA
DE SANTA MARÍA

4. TÉCNICA E INSTRUMENTOS DE INVESTIGACIÓN[23]

4.1.TÉCNICAS:

a. Observación:

Técnica a emplearse durante la fase de trabajo de campo, particularmente cuando se lleve a cabo el registro de los recursos turísticos naturales y culturales existentes en la zona, incluida la infraestructura y servicios con que cuentan los referidos recursos.

b. Entrevista:

Dirigidas autoridades, personas relacionadas con el desarrollo de la actividad turística.

4.2.INSTRUMENTOS:

a. Ficha de registro de recursos turísticos:[24]

Elaborada sobre la base del documento difundido por MINCETUR, para la realización del inventario nacional de recursos y atractivos turísticos.

b. Entrevista:

De preguntas abiertas, orientadas a captar las opiniones de autoridades o personas dedicadas a la actividad turística de los distritos de Moquegua, Samegua y Torata de la provincia de Mariscal Nieto, tanto sobre la problemática turística como la realidad socioeconómica y cultural.

[23] Hernández Sampieri, Roberto: Metodología de la Investigación – Enero 1997- Pág. 96

[24] http://www.mincetur.gob.pe/newweb/portals 0/manual_de_inventario_completo.pdf

Publicación autorizada con fines académicos e investigativos
En su investigación no olvide referenciar esta tesis

REPOSITORIO DE
TESIS UCSM

UNIVERSIDAD
CATÓLICA
DE SANTA MARÍA

5. CAMPO DE VERIFICACIÓN

5.1.Ámbito de Estudio:

La presente investigación se llevara a cabo en la Región Moquegua, provincia de Mariscal Nieto y en particular en los distritos de Moquegua, Samegua y Torata.

5.2.Temporalidad:

El tema de investigación, propuesto se ha desarrollado entre los meses de Abril a Noviembre del 2012

5.3.Unidades de Estudio:

Se tendrá en cuenta todos aquellos elementos naturales y/o culturales, folclóricos, realizaciones técnicas, científicas y artísticas contemporáneas y acontecimientos programados de interés turísticos, como también los servicios turísticos que se encuentran comprometidos dentro de los distritos de Moquegua, Samegua y Torata de la provincia de Mariscal Nieto.

De igual manera se tomara una muestra de los pobladores de dichos distrito y a los turistas que visitan la Región Moquegua.

Publicación autorizada con fines académicos e investigativos
En su investigación no olvide referenciar esta tesis

REPOSITORIO DE
TESIS UCSM

UNIVERSIDAD
CATÓLICA
DE SANTA MARÍA

6. ESTRATEGIA DE RECOLECCIÓN DE DATOS

- Coordinación con las municipalidades distritales de Moquegua, Samegua y Torata, Entidades de Turismo y otros con el fin de obtener información al respecto.
- Para la puesta en marcha del presente proyecto de investigación se precederá a efectuar una búsqueda de materiales bibliográficos y fuentes documentales, inicialmente en las universidades de la ciudad de Arequipa.
- Se realizaran tres viajes a la provincia de Mariscal Nieto, para realizar los registros de recursos y servicios turísticos de los distritos de Moquegua, Samegua y Torata.
- Se analizaran e identificaran los recursos turísticos determinados aquellos que sean de mayor jerarquía y puedan ser explotados como atractivos turísticos.
- Se realizara un estudio de los servicios turísticos con los que cuentan los distritos que comprenden el ámbito de estudio, de tal manera que logren su permanencia en el lugar de destino
- Finalmente se procederá a la elaboración de Circuitos Turísticos tomando en cuenta los recursos y servicios turísticos

Publicación autorizada con fines académicos e investigativos
En su investigación no olvide referenciar esta tesis

REPOSITORIO DE
TESIS UCSM

UNIVERSIDAD
CATÓLICA
DE SANTA MARÍA

CAPÍTULO III

RESULTADOS DE LA INVESTIGACIÓN

Publicación autorizada con fines académicos e investigativos
En su investigación no olvide referenciar esta tesis

REPOSITORIO DE
TESIS UCSM

UNIVERSIDAD
CATÓLICA
DE SANTA MARÍA

6. PRIMERA VARIABLE: RECURSOS TURÍSTICOS

6.1. ÍNDICE DE LOS RECURSOS TURÍSTICOS

N° DE FICHA	RECURSOS TURÍSTICOS	DISTRITO	PÁG.
SITIOS NATURALES			
01	Valle y Campiña de Moquegua	Moquegua	77
02	Valle y Campiña de Samegua	Samegua	79
03	Valle y Campiña de Torata	Torata	81
04	Cerro Baúl	Torata	83
05	Catarata de Mollesaja	Torata	85
06	Catarata el Chorro	Torata	87
07	Bofedales de Asana	Torata	89
MANIFESTACIONES CULTURALES			
08	Centro Cultural Santo Domingo	Moquegua	92
09	Museo Regional (antiguo Corregimiento)	Moquegua	94
10	Museo Contisuyo	Moquegua	96
11	Galería de Arte	Moquegua	98
12	Complejo Belén	Moquegua	100
13	Iglesia Santo Domingo o Cocatedral	Moquegua	102
14	Casa de la Serpiente	Moquegua	104
15	Calle tradicional de Moquegua	Moquegua	106
16	Casa Tradicional Vargas Moran	Moquegua	108
17	Solar del complejo de Alastaya	Moquegua	110
18	Complejo San Francisco	Moquegua	112

Publicación autorizada con fines académicos e investigativos
En su investigación no olvide referenciar esta tesis

REPOSITORIO DE
TESIS UCSM

UNIVERSIDAD
CATÓLICA
DE SANTA MARÍA

19	Mirador Turístico de Moquegua	Moquegua	114
20	Solar de los Fernández Maldonado o la Casa de las 10 Ventanas	Moquegua	116
21	Casa de la Cultura	Moquegua	118
22	Biblioteca Municipal	Moquegua	120
23	Casa Chocano Delgado Podestá	Moquegua	122
24	La Alameda	Moquegua	124
25	Hotel Los Limoneros	Moquegua	126
26	Parque Bolívar	Moquegua	128
27	Parque de la Juventud	Moquegua	130
28	Parque del Maestro	Moquegua	132
29	Plaza de Armas de Moquegua	Moquegua	134
30	Muro de la Iglesia Matriz Santa Catalina de Alejandría	Moquegua	136
31	Cementerio de Moquegua	Moquegua	138
32	Despacho Parroquial	Moquegua	140
33	Casa de Mercedes Cabello	Moquegua	142
34	Geoglifos de Chen Chen	Moquegua	144
35	Geoglifos El Santuario	Moquegua	146
36	Geoglifos de Corpanto	Moquegua	148
37	Geoglifos de Omo	Moquegua	150
38	Geoglifos Cruz Verde	Moquegua	152
39	Geoglifos de 3 Quebradas	Moquegua	154

Publicación autorizada con fines académicos e investigativos
En su investigación no olvide referenciar esta tesis

REPOSITORIO DE
TESIS UCSM

UNIVERSIDAD
CATÓLICA
DE SANTA MARÍA

40	Casa tradicional de Samegua	Samegua	156
41	Mirador Turístico de la Inmaculada Concepción	Samegua	158
42	Calle Antigua y Tradicional de Samegua	Samegua	160
43	Casas y Calles Tradicionales de Torata	Torata	162
44	Casa Tradicional de Yacango	Torata	164
45	Escultura de Toro	Torata	166
46	Mirador de Mollesaja	Torata	168
47	Molinos de Piedra	Torata	170
48	Palacio Municipal de Torata	Torata	172
49	Plaza de Armas de Torata	Torata	174
50	Iglesia de Yacango	Torata	176
51	Andenería y Pueblo Viejo de Camata	Torata	178
52	Balcones Tradicionales de Torata	Torata	180
53	Iglesia de San Agustín de Torata	Torata	182
54	Catacumbas	Torata	184
55	Sitio Arqueológico Cerro Baúl	Torata	186
FOLCLORE			
56	Cacharrada	Moquegua	189
57	Adobo Moqueguano	Moquegua	192
58	Arroz a Punto de Parida	Moquegua	194
59	Arroz Colorado	Moquegua	196
60	Asado a la Piedra	Moquegua	198

Publicación autorizada con fines académicos e investigativos
En su investigación no olvide referenciar esta tesis

REPOSITORIO DE
TESIS UCSM

UNIVERSIDAD
CATÓLICA
DE SANTA MARÍA

61	Papa Rellena a la Olla	Moquegua	200
62	Pato con Melocotones	Moquegua	202
63	Pepián de Cuy	Moquegua	204
64	Picante de Guata	Moquegua	206
65	Puchero Moqueguano	Moquegua	208
66	Sopeado de Mondongo	Moquegua	210
67	Timpusca de Peras	Moquegua	212
68	Cuy Frito	Moquegua	214
69	Baúl de la Monja	Moquegua	216
70	Alfajor de Penco	Moquegua	218
71	Crema de Palta	Samegua	220
72	Macerado de Damasco	Torata	222
73	Pan Torateño	Torata	224
REALIZACIONES TÉCNICAS			
74	Bodega San José	Moquegua	227
75	Bodega Valdivia	Moquegua	229
76	Bodega Parras y Reyes	Moquegua	231
77	Bodega Lindolfo o Cornejo	Moquegua	233
78	Bodega el Mocho	Moquegua	235
79	Bodega Villegas	Moquegua	237
80	Bodega Zapata	Moquegua	239
81	Bodega Biondi	Moquegua	241
82	Bodega Ghersi	Moquegua	243

Publicación autorizada con fines académicos e investigativos
En su investigación no olvide referenciar esta tesis

REPOSITORIO DE
TESIS UCSM

UNIVERSIDAD
CATÓLICA
DE SANTA MARÍA

83	Bodega López	Moquegua	245
84	Asentamiento Minero Cuajone	Torata	247
85	Asentamiento minero Quellaveco	Torata	249
86	Canteras de Piedra Laja	Torata	251
ACONTECIMIENTOS PROGRAMADOS			
87	Vendimia	Moquegua	254
88	Aniversario de Moquegua	Moquegua	256
89	Fiesta de la Virgen de Santa Fortunata	Moquegua	258
90	Carnavales	Moquegua	260
91	Festividad Religiosa de la Virgen Inmaculada Concepción	Samegua	262
92	Aniversario de Samegua	Samegua	264
93	Festividad de la Virgen de la Candelaria	Torata	266
94	Aniversario de San Agustín de la Villa de Torata	Torata	268
95	Festival del Damasco	Torata	270

Publicación autorizada con fines académicos e investigativos
En su investigación no olvide referenciar esta tesis

REPOSITORIO DE
TESIS UCSM

UNIVERSIDAD
CATÓLICA
DE SANTA MARÍA

6.1.1. RESUMEN DE LOS RECURSOS TURÍSTICOS

CUADRO RESUMEN DE LOS RECURSOS TURÍSTICOS DE LOS DISTRITOS DE MOQUEGUA, SAMEGUA Y TORATA

	DISTRITOS			
		MOQUEGUA	**SAMEGUA**	**TORATA**	**TOTAL**
CATEGORIAS	**SITIOS NATURALES**	1	1	5	**7**
	MANIFESTACIONES CULTURALES	32	3	13	**48**
	FOLCLORE	15	1	2	**18**
	REALIZACIONES TECNICAS	10	0	3	**13**
	ACONTECIMIENTOS PROGRAMADOS	4	2	3	**9**
	TOTAL	**62**	**7**	**26**	**95**

Fuente: Elaboración propia

Se puede observar en el cuadro resumen de recursos turísticos de los distritos en estudio; se dividió en 5 categorías; de las cuales teniendo un mayor número de registro en el ítem de manifestaciones culturales con un total de 48 en los 3 distritos, seguido del ítem de folclore con un total de 18; sitios naturales, realizaciones técnicas y acontecimientos programados representando con valor menor de las anteriores categorías.

Publicación autorizada con fines académicos e investigativos
En su investigación no olvide referenciar esta tesis

REPOSITORIO DE
TESIS UCSM

UNIVERSIDAD
CATÓLICA
DE SANTA MARÍA

6.1.2. SITIOS

NATURALES

Publicación autorizada con fines académicos e investigativos
En su investigación no olvide referenciar esta tesis

REPOSITORIO DE
TESIS UCSM

UNIVERSIDAD
CATÓLICA
DE SANTA MARÍA

FICHA TÉCNICA DE RECURSOS TURÍSTICOS

N°	01

NOMBRE DEL RECURSO	Valle y Campiña de Moquegua

UBICACIÓN

LOCALIDAD	**DISTRITO**	**PROVINCIA**	**REGIÓN**
Moquegua	Moquegua	Mariscal Nieto	Moquegua

CLASIFICACIÓN

CATEGORIA	**TIPO**	**SUBTIPO**
Sitios Naturales	Valles	--

UTM	**Norte:** 8097977	**ALTITUD**	1420 m.s.n.m.
	Este: 0294337		

DESCRIPCIÓN BREVE
La cuenca del río Moquegua (u Osmore o Ilo, nombres que va adquiriendo a medida de desciende de los Andes), se encuentra localizada al sur del Perú, en el departamento de Moquegua, provincias de Ilo y de Mariscal Nieto. Forma parte del sistema hidrográfica de la vertiente del Pacífico. La dirección del recorrido del río es de noreste a suroeste, es conocido bajo tres nombres: Moquegua, en su inicio, desde su formación hasta su encajonamiento, en donde recibe el nombre de Osmore, para luego cambiar su nombre al ingresar al valle de Ilo, en donde adquiere el nombre del valle. Es un área de vocación frutícola, clima cálido y con atractivos turísticos importantes, su población es predominantemente rural. Destaca la vitivinicultura y producción de cítricos. Los principales centros poblados urbanos. Su espectacular campiña está ubicada en este valle y a la vez las principales bodegas vitivinícolas. Por medio de este valle discurre el rio del mismo nombre y riega todo el valle y lo hace fértil.
ACTIVIDADES QUE PUEDEN DESARROLARSE: Turismo de Naturaleza

SITUACIÓN ACTUAL PARA VISITAR EL RECURSO

Época de visita	**Horario de visita**	**Otros**
Todo el año	En horas de la mañana y parte de la tarde	Llevar Repelente. Bloqueador, gorra y equipo fotográfico
OBSERVACIONES: (Problemática) La campiña se está urbanizándose, por lo tanto se acorta el valle.		

ACCESIBILIDAD

Acceso[1][25]	**Medio de Transporte**[2][26]	**Vía de Acceso**[3][27]	**Distancia en kms./ Tiempo**
Terrestre	Auto	Asfaltado	1 km/ 2min.

[1]Se indicara el acceso correspondiente: aéreo, terrestre, marítimo, lacustre/fluvial.

[2]Se refiere al medio de transporte utilizado en el tramo (bus, taxi, caballo,…)

[3]En vía de acceso terrestre considerar los siguientes casos: trocha, car rozable, sendero, camino de herradura, afirmado, asfaltado u otros.

Publicación autorizada con fines académicos e investigativos
En su investigación no olvide referenciar esta tesis

REPOSITORIO DE
TESIS UCSM

UNIVERSIDAD
CATÓLICA
DE SANTA MARÍA

JERARQUIZACIÓN DEL RECURSO

CÓDIGO	CRITERIO DE EVALUACIÓN	VALOR ASIGNADO	PONDERACIÓN	SUBTOTAL
A	**Particularidad**	2	**2**	4
B	**Publicaciones**	2	**0.5**	2.5
C	**Reconocimiento**	1	**1.5**	2.5
D	**Estado de conservación**	4	**1.5**	5.5
E	**Flujo de Turistas**	2	**2**	4
F	**Representatividad**	2	**1.5**	3.5
G	**Inclusión en la visita turística**	1	**1**	2
		Total		24

Jerarquización	2

FOTOGRAFÍA
VALLE Y CAMPIÑA DE MOQUEGUA

Publicación autorizada con fines académicos e investigativos
En su investigación no olvide referenciar esta tesis

REPOSITORIO DE
TESIS UCSM

UNIVERSIDAD
CATÓLICA
DE SANTA MARÍA

FICHA TÉCNICA DE RECURSOS TURÍSTICOS

N°	02

NOMBRE DEL RECURSO	Valle y Campiña de Samegua

UBICACIÓN

LOCALIDAD	**DISTRITO**	**PROVINCIA**	**REGIÓN**
Samegua	Samegua	Mariscal Nieto	Moquegua

CLASIFICACIÓN

CATEGORIA	**TIPO**	**SUBTIPO**
Sitios Naturales	Valles	--

UTM	**Norte:** 8099010	**ALTITUD**	1560 m.s.n.m.
	Este: 0297035		

DESCRIPCIÓN BREVE
Se caracteriza por ser una unidad geográfica con base eminentemente agropecuaria. Ciudad emergente con alta tasa de crecimiento 4.2%, se constituye en centro complementario diversificado, de vocación agrícola, destacando el cultivo de la palta. El distrito de Samegua cuenta con un clima templado y seco con un sol radiante durante casi todo el año, desértico y con una amplitud térmica moderada
ACTIVIDADES QUE PUEDEN DESARROLARSE: Turismo de Naturaleza

SITUACIÓN ACTUAL PARA VISITAR EL RECURSO

Época de visita	**Horario de visita**	**Otros**
Todo el Día	Todo el año	Bloqueador, repelente, y equipo fotográfico.
OBSERVACIONES: (Problemática)		
Al igual que la campiña moqueguana, esta zona se está urbanizando, lo cual hace que se pierda muchas aéreas verdes.		

ACCESIBILIDAD

Acceso[128]	**Medio de Transporte**[229]	**Vía de Acceso**[330]	**Distancia en kms./ Tiempo**
Terrestre	Auto/combi o taxi	Asfaltado	4km/10min

[1]Se indicara el acceso correspondiente: aéreo, terrestre, marítimo, lacustre/fluvial.
[2]Se refiere al medio de transporte utilizado en el tramo (bus, taxi, caballo,…)
[3]En vía de acceso terrestre considerar los siguientes casos: trocha, car rozable, sendero, camino de herradura, afirmado, asfaltado u otros.

Publicación autorizada con fines académicos e investigativos
En su investigación no olvide referenciar esta tesis

REPOSITORIO DE
TESIS UCSM

UNIVERSIDAD
CATÓLICA
DE SANTA MARÍA

JERARQUIZACIÓN DEL RECURSO

CÓDIGO	CRITERIO DE EVALUACIÓN	VALOR ASIGNADO	PONDERACIÓN	SUBTOTAL
A	**Particularidad**	2	**2**	4
B	**Publicaciones**	2	**0.5**	2.5
C	**Reconocimiento**	1	**1.5**	2.5
D	**Estado de conservación**	4	**1.5**	5.5
E	**Flujo de Turistas**	2	**2**	4
F	**Representatividad**	2	**1.5**	3.5
G	**Inclusión en la visita turística**	1	**1**	2
Total				24

Jerarquización	2

FOTOGRAFÍA
VALLE Y CAMPIÑA DE SAMEGUA

Publicación autorizada con fines académicos e investigativos
En su investigación no olvide referenciar esta tesis

REPOSITORIO DE
TESIS UCSM

UNIVERSIDAD
CATÓLICA
DE SANTA MARÍA

FICHA TÉCNICA DE RECURSOS TURÍSTICOS

N°	03

NOMBRE DEL RECURSO	Valle y Campiña Torateña

UBICACIÓN

LOCALIDAD	DISTRITO	PROVINCIA	REGIÓN
Torata	Torata	Mariscal Nieto	Moquegua

CLASIFICACIÓN

CATEGORIA	TIPO	SUBTIPO
Sitios Naturales	Valles	--

UTM	**Norte:** 808553	**ALTITUD**	1424 m.s.n.m.
	Este: 0289119		

DESCRIPCIÓN BREVE
Si es amante de la naturaleza, puede explorar la hermosa campiña Torateña, la cual cuenta con un ancho camino de piedra, posee descansos a lo largo del recorrido, donde sentirá la tranquilidad y pureza de la naturaleza, por sus extensas áreas verdes con plantaciones de diversos árboles frutales que producen en esta tierra como son, damascos, paltos, pacay, duraznos, nísperos, manzanas, etc.; y variado ganado vacuno y ovino. La campiña es además un lugar ideal para realizar actividades de camping, trekking y paseos a caballo.
ACTIVIDADES QUE PUEDEN DESARROLARSE
Turismo de Naturaleza

SITUACIÓN ACTUAL PARA VISITAR EL RECURSO

Época de visita	Horario de visita	Otros
Todo el Año	Todo el Día	Llevar Repelente. Bloqueador, gorra y equipo fotográfico
OBSERVACIONES: (Problemática)		
Más que un problema, es una fortaleza para esta zona, ya que esta campiña no está siendo urbanizada		

ACCESIBILIDAD

Acceso[1][31]	Medio de Transporte[2][32]	Vía de Acceso[3][33]	Distancia en kms./ Tiempo

[1]Se indicara el acceso correspondiente: aéreo, terrestre, marítimo, lacustre/fluvial.
[2]Se refiere al medio de transporte utilizado en el tramo (bus, taxi, caballo,…)

Publicación autorizada con fines académicos e investigativos
En su investigación no olvide referenciar esta tesis

REPOSITORIO DE
TESIS UCSM

UNIVERSIDAD
CATÓLICA
DE SANTA MARÍA

Terrestre	Auto, combi	Asfaltado	24 km/30min.

JERARQUIZACIÓN DEL RECURSO

CÓDIGO	**CRITERIO DE EVALUACIÓN**	**VALOR ASIGNADO**	**PONDERACIÓN**	**SUBTOTAL**
A	**Particularidad**	2	**2**	4
B	**Publicaciones**	2	**0.5**	2.5
C	**Reconocimiento**	1	**1.5**	2.5
D	**Estado de conservación**	4	**1.5**	5.5
E	**Flujo de Turistas**	2	**2**	4
F	**Representatividad**	2	**1.5**	3.5
G	**Inclusión en la visita turística**	1	**1**	2
Total				24

Jerarquización	2

FOTOGRAFÍA

[3]En vía de acceso terrestre considerar los siguientes casos: trocha, car rozable, sendero, camino de herradura, afirmado, asfaltado u otros.

Publicación autorizada con fines académicos e investigativos
En su investigación no olvide referenciar esta tesis

REPOSITORIO DE
TESIS UCSM

UNIVERSIDAD
CATÓLICA
DE SANTA MARÍA

CAMPIÑA TORATEÑA

FICHA TÉCNICA DE RECURSOS TURÍSTICOS

N°	04

NOMBRE DEL RECURSO	Cerro Baúl

UBICACIÓN

LOCALIDAD	DISTRITO	PROVINCIA	REGIÓN
Yacango	Torata	Mariscal Nieto	Moquegua

CLASIFICACIÓN

CATEGORIA	TIPO	SUBTIPO
Sitios Naturales	Montañas	Meseta

UTM	**Norte:** 8108050	**ALTITUD**	2741 m.s.n.m.
	Este: 0302827		

DESCRIPCIÓN BREVE
Es una imponente formación geológica que se ha constituido en un silente testigo del tiempo y del espacio. Es un eterno vigilante y Apu tutelar de Yacango que se extiende en sus faldas imponentes y de Torata que aunque un poco más lejos, no deja de ser un callado guardián de sus bondades. De su cumbre, ofrece todo un horizonte de novedades y multicolor paisaje de un verde esmeralda que

Publicación autorizada con fines académicos e investigativos
En su investigación no olvide referenciar esta tesis

REPOSITORIO DE TESIS UCSM
UNIVERSIDAD CATÓLICA DE SANTA MARÍA

llena de regocijo espiritual y despierto tanta belleza, un profundo amor a la naturaleza por ser una ofrenda maravillosa de la creación terrenal, que a pesar de los años, no deja de ser interesante y misteriosa. De la carretera a la cima se llega en 45 minutos por un camino de dificultad media, que se eleva unos 600 mts. Desde el piso del valle, en la parte superior, existe una pequeña ciudadela amurallada, en una explanada de 10 hectáreas, que correspondería a la Cultura Wari (600 - 1100 dC.), donde se construyeron amplias plazas ceremoniales en forma de "D" y edificios de uno y dos pisos, con la presencia de una Wuilcacancha, o plaza sagrada.
ACTIVIDADES QUE PUEDEN DESARROLARSE
Turismo especializado

SITUACIÓN ACTUAL PARA VISITAR EL RECURSO

Época de visita	Horario de visita	Otros
Todo el Año, de preferencia en los meses que no llueve.	En el día.	Bloqueador solar, equipo fotográfico zapatillas para la subida y caminata.
OBSERVACIONES: (Problemática) El problema que presenta, es la falta de señalización.		

ACCESIBILIDAD

Acceso[1][34]	Medio de Transporte[2][35]	Vía de Acceso[3][36]	Distancia en kms./ Tiempo
Terrestre	Auto	Terrestre/ a pie	18km/15min. Y 3km/4 horas a pie

JERARQUIZACIÓN DEL RECURSO

CÓDIGO	CRITERIO DE EVALUACIÓN	VALOR ASIGNADO	PONDERACIÓN	SUBTOTAL
A	**Particularidad**	4	**2**	6
B	**Publicaciones**	4	**0.5**	4.5
C	**Reconocimiento**	4	**1.5**	5.5
D	**Estado de conservación**	2	**1.5**	3.5
E	**Flujo de Turistas**	2	**2**	4
F	**Representatividad**	4	**1.5**	5.5
G	**Inclusión en la visita turística**	1	**1**	2
Total				31

Jerarquización	3

[1]Se indicara el acceso correspondiente: aéreo, terrestre, marítimo, lacustre/fluvial.
[2]Se refiere al medio de transporte utilizado en el tramo (bus, taxi, caballo,…)
[3]En vía de acceso terrestre considerar los siguientes casos: trocha, car rozable, sendero, camino de herradura, afirmado, asfaltado u otros.

Publicación autorizada con fines académicos e investigativos
En su investigación no olvide referenciar esta tesis

REPOSITORIO DE
TESIS UCSM

UNIVERSIDAD
CATÓLICA
DE SANTA MARÍA

FOTOGRAFÍA
CERRO BAÚL

FICHA TÉCNICA DE RECURSOS TURÍSTICOS

N°	05

NOMBRE DEL RECURSO	Catarata de Mollesaja

UBICACIÓN

LOCALIDAD	DISTRITO	PROVINCIA	REGIÓN
Yacango	Torata	Mariscal Nieto	Moquegua

CLASIFICACION

CATEGORIA	TIPO	SUBTIPO
Sitios Naturales	Caídas de Agua	Cataratas o Cascadas

UTM	**Norte:** 8107131	**ALTITUD**	1910 m.s.n.m.
	Este: 0299067		

DESCRIPCIÓN BREVE
A unos 10 minutos en auto, luego de dejar atrás Yacango, se llega al mirador, luego una caminata de unos 20 minutos por las laderas de los cerros, se cruza el rio sobre un puente artesanal construido sobre el tronco grueso de un sauce y se llega a la Catarata de Mollesaja. Esta catarata es una de las más altas del Perú, con más de 100 mts. De altura, cuyas aguas cual velo de novia caen acariciando

Publicación autorizada con fines académicos e investigativos
En su investigación no olvide referenciar esta tesis

REPOSITORIO DE TESIS UCSM
UNIVERSIDAD CATÓLICA DE SANTA MARÍA

a quien la visita con gotas de roció. Esta catarata nace del trasvase del canal Pasto Grande hacia el río Torata.
ACTIVIDADES QUE PUEDEN DESARROLARSE
- Fotografía y caminata

SITUACIÓN ACTUAL PARA VISITAR EL RECURSO

Época de visita	Horario de visita	Otros
Todo el año	Durante la mañana y parte de tarde	Llevar gorro, bloqueador, repelente y cámara fotográfica
OBSERVACIONES: (Problemática)		
Falta de señalización para llegar a la catarata		

ACCESIBILIDAD

Acceso[137]	Medio de Transporte[238]	Vía de Acceso[339]	Distancia en kms./ Tiempo
Terrestre	Auto y/o Pie	Afirmado	22km / 30 min. en carro

JERARQUIZACIÓN DEL RECURSO

CÓDIGO	CRITERIO DE EVALUACIÓN	VALOR ASIGNADO	PONDERACIÓN	SUBTOTAL
A	**Particularidad**	2	**2**	4
B	**Publicaciones**	2	**0.5**	2.5
C	**Reconocimiento**	4	**1.5**	5.5
D	**Estado de conservación**	4	**1.5**	5.5
E	**Flujo de Turistas**	2	**2**	4
F	**Representatividad**	2	**1.5**	3.5
G	**Inclusión en la visita turística**	2	**1**	3
		Total		28

Jerarquización	2

[1]Se indicara el acceso correspondiente: aéreo, terrestre, marítimo, lacustre/fluvial.
[2]Se refiere al medio de transporte utilizado en el tramo (bus, taxi, caballo,…)
[3]En vía de acceso terrestre considerar los siguientes casos: trocha, car rozable, sendero, camino de herradura, afirmado, asfaltado u otros.

Publicación autorizada con fines académicos e investigativos
En su investigación no olvide referenciar esta tesis

REPOSITORIO DE
TESIS UCSM

UNIVERSIDAD
CATÓLICA
DE SANTA MARÍA

FOTOGRAFÍA

CATARATAS DE MOLLESAJA

Publicación autorizada con fines académicos e investigativos
En su investigación no olvide referenciar esta tesis

REPOSITORIO DE
TESIS UCSM

UNIVERSIDAD
CATÓLICA
DE SANTA MARÍA

FICHA TÉCNICA DE RECURSOS TURÍSTICOS

N°	06

NOMBRE DEL RECURSO	Catarata el Chorro

UBICACIÓN

LOCALIDAD	**DISTRITO**	**PROVINCIA**	**REGIÓN**
A un kilómetro del Centro Poblado de Quebrada Honda	Torata	Mariscal Nieto	Moquegua

CLASIFICACION

CATEGORIA	**TIPO**	**SUBTIPO**
Sitios Naturales	Caídas de Agua	Catarata

UTM	**Norte:** 8307152	**ALTITUD**	4250 m.s.n.m.
	Este: 0309067		

DESCRIPCIÓN BREVE
Es denominada catarata congelada del 'Chorro´´, por los lugareños, porque gran parte del año se encuentran en estado solidó por las bajas temperatura de la zona Son inmensas bloques de hielo que se forman en la quebrada, por el discurrir de los deshielos que se forman en las alturas , podría decirse que es un río de agua en estado solidó , el cual tiene una caída aproximada de 50 m. de altura y por las bajas temperatura del lugar el agua se congela en la quebrada, formando un espectáculo impresionante ,se encuentra rodeado de pequeños pozos de agua a los alrededores, el lugar es impactante porque la naturaleza muestra su máximo esplendor y donde es posible respirar el aire de la sierra por la altura a la que se encuentra .
ACTIVIDADES QUE PUEDEN DESARROLARSE
Turismo de naturaleza y caminatas

SITUACIÓN ACTUAL PARA VISITAR EL RECURSO

Época de visita	**Horario de visita**	**Otros**
Meses de invierno (Mayo- Julio)	Todo el día	Llevar gorro, equipo fotográfico y si visita en épocas de lluvias llevar ponchos de agua o llevar casacas impermeables

OBSERVACIONES: (Problemática)
El estado de conservación es buena, pero la dificultad o problema de todos los recursos es la falta de señalización, este recurso se puede visitar en época de invierno, ya que en ese tiempo el agua se congela.

ACCESIBILIDAD

Acceso[1]40	**Medio de Transporte**[2]41	**Vía de Acceso**[3]42	**Distancia en kms./ Tiempo**
Terrestre	Auto	Asfaltado	42km/1h

[1]Se indicara el acceso correspondiente: aéreo, terrestre, marítimo, lacustre/fluvial.
[2]Se refiere al medio de transporte utilizado en el tramo (bus, taxi, caballo,…)
[3]En vía de acceso terrestre considerar los siguientes casos: trocha, car rozable, sendero, camino de herradura, afirmado, asfaltado u otros.

Publicación autorizada con fines académicos e investigativos
En su investigación no olvide referenciar esta tesis

REPOSITORIO DE
TESIS UCSM

UNIVERSIDAD
CATÓLICA
DE SANTA MARÍA

JERARQUIZACIÓN DEL RECURSO

CÓDIGO	CRITERIO DE EVALUACIÓN	VALOR ASIGNADO	PONDERACIÓN	SUBTOTAL
A	**Particularidad**	2	**2**	4
B	**Publicaciones**	2	**0.5**	2.5
C	**Reconocimiento**	2	**1.5**	3.5
D	**Estado de conservación**	4	**1.5**	5.5
E	**Flujo de Turistas**	1	**2**	3
F	**Representatividad**	1	**1.5**	2.5
G	**Inclusión en la visita turística**	1	**1**	2
		Total		23

Jerarquización	2

FOTOGRAFÍA

CATARATA EL CHORRO

Publicación autorizada con fines académicos e investigativos
En su investigación no olvide referenciar esta tesis

REPOSITORIO DE
TESIS UCSM

UNIVERSIDAD
CATÓLICA
DE SANTA MARÍA

FICHA TÉCNICA DE RECURSOS TURÍSTICOS

N°	07

NOMBRE DEL RECURSO	Bofedales de Asana

UBICACIÓN

LOCALIDAD	DISTRITO	PROVINCIA	REGIÓN
Entre el límite de los distritos de Torata y Carumas, cercano a la Laguna de Suches	Torata	Mariscal Nieto	Moquegua

CLASIFICACIÓN

CATEGORIA	TIPO	SUBTIPO
Sitios Naturales	Otros	--

UTM		ALTITUD	
	Norte: 8107131		3435 m.s.n.m.
	Este: 0299067		

DESCRIPCIÓN BREVE
La presencia de los bofedales genera un ecosistema singular permitiendo la existencia de gran variedad de aves silvestres y de pastos naturales de los cuales se alimentan los rebaños de la zona, aquí también se inicia el río de la cuenca del Tumilaca. En esta zona el río se denomina Asana el cual alberga en sus aguas truchas sirviendo como fuente de alimentación para los pobladores. Parte del paisaje son las cuevas con pinturas rupestres siendo estas el vestigio de los primeros habitantes en esta zona estos eran generalmente cazadores y recolectores.
ACTIVIDADES QUE PUEDEN DESARROLARSE
Turismo ecológico, caminata y disfrutar del paisaje y animales que comprende este recurso.

SITUACIÓN ACTUAL PARA VISITAR EL RECURSO

Época de visita	Horario de visita	Otros
Todo el año, pero se recomienda en los meses que no haya precipitaciones fluviales.	Todo el día	Llevar gorro, equipo fotográfico y si visita en épocas de lluvias llevar ponchos de agua o llevar casacas impermeables
OBSERVACIONES: (Problemática)		
La falta de señalización es un gran problema.		

ACCESIBILIDAD

Acceso[1][43]	Medio de Transporte[2][44]	Vía de Acceso[3][45]	Distancia en kms./ Tiempo
Terrestre	Auto	Asfaltado	48km/1:10h

[1]Se indicara el acceso correspondiente: aéreo, terrestre, marítimo, lacustre/fluvial.
[2]Se refiere al medio de transporte utilizado en el tramo (bus, taxi, caballo,…)
[3]En vía de acceso terrestre considerar los siguientes casos: trocha, car rozable, sendero, camino de herradura, afirmado, asfaltado u otros.

Publicación autorizada con fines académicos e investigativos
En su investigación no olvide referenciar esta tesis

REPOSITORIO DE
TESIS UCSM

UNIVERSIDAD
CATÓLICA
DE SANTA MARÍA

JERARQUIZACIÓN DEL RECURSO

CÓDIGO	CRITERIO DE EVALUACIÓN	VALOR ASIGNADO	PONDERACIÓN	SUBTOTAL
A	**Particularidad**	2	**2**	4
B	**Publicaciones**	2	**0.5**	2.5
C	**Reconocimiento**	2	**1.5**	3.5
D	**Estado de conservación**	6	**1.5**	7.5
E	**Flujo de Turistas**	2	**2**	4
F	**Representatividad**	2	**1.5**	3.5
G	**Inclusión en la visita turística**	1	**1**	2
Total				**28**

Jerarquización	**2**

FOTOGRAFÍA
BOFEDALES DE ASANA

Publicación autorizada con fines académicos e investigativos
En su investigación no olvide referenciar esta tesis

REPOSITORIO DE
TESIS UCSM

UNIVERSIDAD
CATÓLICA
DE SANTA MARÍA

6.1.3. MANIFESTACIONES CULTURALES

Publicación autorizada con fines académicos e investigativos
En su investigación no olvide referenciar esta tesis

REPOSITORIO DE
TESIS UCSM

UNIVERSIDAD
CATÓLICA
DE SANTA MARÍA

FICHA TÉCNICA DE RECURSOS TURÍSTICOS

N°	08

NOMBRE DEL RECURSO	Centro Cultural Santo Domingo

UBICACIÓN

LOCALIDAD	DISTRITO	PROVINCIA	REGIÓN
Cercado (Calle Ancash s/n)	Moquegua	Mariscal Nieto	Moquegua

CLASIFICACIÓN

CATEGORIA	TIPO	SUBTIPO
Manifestaciones Culturales	Museos y otros	Centro cultural

UTM		ALTITUD	1410 m.s.n.m.

DESCRIPCIÓN BREVE
Antiguo mercado de abasto. Conocido por más de un siglo "La Recova", estuvo formalmente ubicado desde el siglo XIX junto al templo Santo Domingo. Este convento fue fundado en 1652, y desde aquel lejano año toda el área circundante fue propiedad de los religiosos gracias a las donaciones efectuadas por los vecinos y la autorización del cabildo para que funcionara la hospedería luego sería convento y la escuela para niños, pues las tareas educativas era junto a los pastorales una de sus principales ocupaciones.
ACTIVIDADES QUE PUEDEN DESARROLARSE
Fotografía, Visita de todas las salas y Turismo Cultural

SITUACIÓN ACTUAL PARA VISITAR EL RECURSO

Época de visita	Horario de visita	Otros
Todo el año	L – V 09:00 a.m. – 1:00 pm 3:00 p.m. – 6:00 p.m.	Equipo fotográfico.
OBSERVACIONES: (Problemática)		
A pesar que tienen un horario de visita, no siempre se encuentra abierto		

ACCESIBILIDAD

Acceso[1][4][6]	Medio de Transporte[2][4][7]	Vía de Acceso[3][4][8]	Distancia en kms./ Tiempo

[1]Se indicara el acceso correspondiente: aéreo, terrestre, marítimo, lacustre/fluvial.
[2]Se refiere al medio de transporte utilizado en el tramo (bus, taxi, caballo,…)
[3]En vía de acceso terrestre considerar los siguientes casos: trocha, car rozable, sendero, camino de herradura, afirmado, asfaltado u otros.

Publicación autorizada con fines académicos e investigativos
En su investigación no olvide referenciar esta tesis

REPOSITORIO DE
TESIS UCSM

UNIVERSIDAD
CATÓLICA
DE SANTA MARÍA

Terrestre	A pie	Asfaltado	0.07 / 3m

JERARQUIZACIÓN DEL RECURSO

CÓDIGO	CRITERIO DE EVALUACIÓN	VALOR ASIGNADO	PONDERACIÓN	SUBTOTAL
A	**Particularidad**	2	**2**	4
B	**Publicaciones**	2	**0.5**	2.5
C	**Reconocimiento**	4	**1.5**	5.5
D	**Estado de conservación**	4	**1.5**	5.5
E	**Flujo de Turistas**	1	**2**	3
F	**Representatividad**	1	**1.5**	2.5
G	**Inclusión en la visita turística**	1	**1**	2
Total				25

Jerarquización	2

FOTOGRAFÍA

CENTRO CULTURAL SANTO DOMINGO

Publicación autorizada con fines académicos e investigativos
En su investigación no olvide referenciar esta tesis

REPOSITORIO DE
TESIS UCSM

UNIVERSIDAD
CATÓLICA
DE SANTA MARÍA

FICHA TÉCNICA DE RECURSOS TURÍSTICOS

N°	09

NOMBRE DEL RECURSO	Ministerio Regional de Cultura

UBICACIÓN

LOCALIDAD	DISTRITO	PROVINCIA	REGIÓN
Calle Ayacucho (perímetro de la Plaza de Armas)	Moquegua	Mariscal Nieto	Moquegua

CLASIFICACIÓN

CATEGORÍA	TIPO	SUBTIPO
Manifestaciones Culturales	Museos y otros / Lugares Históricos.	--/Edificaciones.

UTM		**ALTITUD**	1410 m.s.n.m.

DESCRIPCIÓN BREVE
Recio edificio construido en piedra, con techo abovedado, guarda en sus interiores la hermosa fachada del que fuera el Solar de los Zeballos. Existen documentos que confirman su existencia en 1792, como lugar de resolución de rebeldes indios o negros de la época. Funcionó como tal hasta 1985, año en que se construyó el penal de San Ramón en Samegua. Su arquitectura es de piedra calcárea y es una de las pocas edificaciones que mantiene bóveda de medio punto desde el ingreso o zaguán. Los ambientes fueron restaurados los pisos originales, ventanas que estaban tapiadas, puertas rajadas metálicas y los colores tradicionales.
ACTIVIDADES QUE PUEDEN DESARROLLARSE: Recorrer sus instalaciones, dan la posibilidad de tomas de fotos, actualmente funciona el Instituto Nacional de Cultura (INC) y turismo Cultural.

SITUACIÓN ACTUAL PARA VISITAR EL RECURSO

Época de visita	Horario de visita	Otros
Todo el año.	L – V De 09h00min a.m. a 01h00min p.m. De 03h00min p.m. a 05h00min p.m.	Equipo fotográfico.
OBSERVACIONES: (Problemática) El visitante se tiene que regir a los horarios de atención de las oficinas del INC, recorrer los ambientes de alguna forma se interrumpe las labores de los funcionarios.		

ACCESIBILIDAD

Acceso[1][49]	Medio de Transporte[2][50]	Vía de Acceso[3][51]	Distancia en Kms./ Tiempo
Terrestre	A pie	Asfaltado.	0.05km/ 1 minuto

[1]Se indicara el acceso correspondiente: aéreo, terrestre, marítimo, lacustre/fluvial.
[2]Se refiere al medio de transporte utilizado en el tramo (bus, taxi, caballo,…)
[3]En vía de acceso terrestre considerar los siguientes casos: trocha, car rozable, sendero, camino de herradura, afirmado, asfaltado u otros.

Publicación autorizada con fines académicos e investigativos
En su investigación no olvide referenciar esta tesis

REPOSITORIO DE
TESIS UCSM

UNIVERSIDAD
CATÓLICA
DE SANTA MARÍA

JERARQUIZACIÓN DEL RECURSO

CÓDIGO	CRITERIO DE EVALUACIÓN	VALOR ASIGNADO	PONDERACIÓN	SUBTOTAL
A	**Particularidad**	2	**2**	4
B	**Publicaciones**	2	**0.5**	2.5
C	**Reconocimiento**	4	**1.5**	5.5
D	**Estado de conservación**	4	**1.5**	5.5
E	**Flujo de Turistas**	1	**2**	3
F	**Representatividad**	1	**1.5**	2.5
G	**Inclusión en la visita turística**	1	**1**	2
		Total		25

Jerarquización	2

FOTOGRAFÍA

MINISTERIO REGIONAL DE CULTURA

Publicación autorizada con fines académicos e investigativos
En su investigación no olvide referenciar esta tesis

REPOSITORIO DE
TESIS UCSM

UNIVERSIDAD
CATÓLICA
DE SANTA MARÍA

FICHA TÉCNICA DE RECURSOS TURÍSTICOS

N°	10

NOMBRE DEL RECURSO	Museo Contisuyo

UBICACIÓN

LOCALIDAD	DISTRITO	PROVINCIA	REGIÓN
Cercado	Moquegua	Mariscal Nieto	Moquegua

CLASIFICACIÓN

CATEGORÍA	TIPO	SUBTIPO
Manifestaciones Culturales	Museo y otros.	—

UTM		ALTITUD	1410 m.s.n.m.

DESCRIPCIÓN BREVE
Inaugurado en 1994 dentro de lo que fuera la Iglesia Matriz Santa Catalina de Alejandría. El Museo Contisuyo: Exhibe variedad de piezas de cerámica, fardos funerarios, tejidos, vestimentas, objetos de oro, plata y otros restos de nuestros antepasados prehispánicos que datan desde los 12,000 A.C. (de culturas Wari y Tiahuanaco). En la colección se conservan objetos de culturas locales como la Chiribaya, Tumilaca y Estuquiña, pueblos pre incas que se asentaron en los valles de Moquegua e Ilo. Cuenta con salas de conferencia y laboratorios.
ACTIVIDADES QUE PUEDEN DESARROLLARSE: Turismo cultural.

SITUACIÓN ACTUAL PARA VISITAR EL RECURSO

Época de visita	Horario de visita	Otros
Todo el año.	L – V 9:00 – 13:00 y 14:30 – 17:30	Se paga una entrada.
OBSERVACIONES: (Problemática) Si un turista llega en días feriados, no podrá ingresar.		

ACCESIBILIDAD

Acceso[1][2]	Medio de Transporte[2][3]	Vía de Acceso[3][4]	Distancia en Kms./ Tiempo
Terrestre	A pie	Asfaltado	—

[1]Se indicara el acceso correspondiente: aéreo, terrestre, marítimo, lacustre/fluvial.
[2]Se refiere al medio de transporte utilizado en el tramo (bus, taxi, caballo,…)
[3]En vía de acceso terrestre considerar los siguientes casos: trocha, car rozable, sendero, camino de herradura, afirmado, asfaltado u otros.

Publicación autorizada con fines académicos e investigativos
En su investigación no olvide referenciar esta tesis

REPOSITORIO DE
TESIS UCSM

UNIVERSIDAD
CATÓLICA
DE SANTA MARÍA

JERARQUIZACIÓN DEL RECURSO

CÓDIGO	CRITERIO DE EVALUACIÓN	VALOR ASIGNADO	PONDERACIÓN	SUBTOTAL
A	**Particularidad**	4	**2**	**6**
B	**Publicaciones**	2	**0.5**	2.5
C	**Reconocimiento**	2	**1.5**	3.5
D	**Estado de conservación**	4	**1.5**	5.5
E	**Flujo de Turistas**	2	**2**	4
F	**Representatividad**	2	**1.5**	3.5
G	**Inclusión en la visita turística**	1	**1**	2
Total				27

Jerarquización	2

FOTOGRAFÍA

MUSEO CONTISUYO

Publicación autorizada con fines académicos e investigativos
En su investigación no olvide referenciar esta tesis

REPOSITORIO DE
TESIS UCSM

UNIVERSIDAD
CATÓLICA
DE SANTA MARÍA

FICHA TÉCNICA DE RECURSOS TURÍSTICOS

N°	11

NOMBRE DEL RECURSO	Galería de Arte

UBICACIÓN

LOCALIDAD	DISTRITO	PROVINCIA	REGION
Esquina de las calles Ancash y Ayacucho	Moquegua	Mariscal Nieto	Moquegua

CLASIFICACION

CATEGORIA	TIPO	SUBTIPO
Manifestaciones Culturales	Museos y otros (pinacoteca)	--

UTM	Norte: —	ALTITUD	1410 m.s.n.m.
	Este: —		

DESCRIPCIÓN BREVE
En un principio este edificio fue parte del Centro de Reclusión, como lo demuestran las ventanas y puertas tapiadas que comunicaban los ambientes interiores. Después del terremoto del año 2001 la biblioteca fue restaurada, conservando sus características tradicionales, como el mojinete o techo a dos aguas de forma triangular y trapezoidal. El local que hoy ocupa la Galería de Arte, al costado de la biblioteca y donde los artistas de la ciudad exponen sus trabajos, muestra las mismas características.
ACTIVIDADES QUE PUEDEN DESARROLLARSE
- Fotografía - Observación de obras en la galería de Arte - Búsqueda y lectura de libros de antaño pertenecientes a la historia de Moquegua

SITUACIÓN ACTUAL PARA VISITAR EL RECURSO

Época de visita	Horario de visita	Otros
Todo el año	Lunes a Viernes de 8:00 a 12:00 – 16:00 a 20:00	Usar cámara fotográfica
OBSERVACIONES: (Problemática) Es necesario implementar y capacitar personal para que guie adecuadamente en la biblioteca.		

ACCESIBILIDAD

Acceso[1][55]	Medio de Transporte[2][56]	Vía de Acceso[3][57]	Distancia en kms./ Tiempo
Terrestre	Auto	Asfaltada	2 min. de la Plaza de Armas de Moquegua

[1]Se indicara el acceso correspondiente: aéreo, terrestre, marítimo, lacustre/fluvial.

[2]Se refiere al medio de transporte utilizado en el tramo (bus, taxi, caballo,…)

[3]En vía de acceso terrestre considerar los siguientes casos: trocha, car rozable, sendero, camino de herradura, afirmado, asfaltado u otros.

Publicación autorizada con fines académicos e investigativos
En su investigación no olvide referenciar esta tesis

REPOSITORIO DE
TESIS UCSM

UNIVERSIDAD
CATÓLICA
DE SANTA MARÍA

JERARQUIZACIÓN DEL RECURSO

CÓDIGO	CRITERIO DE EVALUACIÓN	VALOR ASIGNADO	PONDERACIÓN	SUBTOTAL
A	**Particularidad**	2	**2**	4
B	**Publicaciones**	2	**0.5**	2.5
C	**Reconocimiento**	2	**1.5**	3.5
D	**Estado de conservación**	4	**1.5**	5.5
E	**Flujo de Turistas**	2	**2**	4
F	**Representatividad**	2	**1.5**	3.5
G	**Inclusión en la visita turística**	1	**1**	2
		Total		25

Jerarquización	2

FOTOGRAFIA

GALERIA DE ARTE

Publicación autorizada con fines académicos e investigativos
En su investigación no olvide referenciar esta tesis

REPOSITORIO DE
TESIS UCSM

UNIVERSIDAD
CATÓLICA
DE SANTA MARÍA

FICHA TÉCNICA DE RECURSOS TURÍSTICOS

N°	12

NOMBRE DEL RECURSO	Complejo Belén

UBICACIÓN

LOCALIDAD	DISTRITO	PROVINCIA	REGIÓN
Cercado (calle Moquegua cuadra 11)	Moquegua	Mariscal Nieto	Moquegua

CLASIFICACIÓN

CATEGORIA	TIPO	SUBTIPO
Manifestaciones culturales	Arquitectura y Espacios Urbanos	Iglesia

UTM		ALTITUD	1410 m.s.n.m.

DESCRIPCIÓN BREVE
Identifica la peculiar arquitectura moqueguana con sus clásicos techos de "Mojinete". El vicario Montenegro y Ubaldi inicia su construcción el año 1828 concluyendo en 1830. Estuvo bajo la administración de la Orden de los Betlemitas o Belermos. El espacio que genera este ambiente urbano monumental es cerrado con remanencias coloniales. Este templo ubicado en calle Moquegua, cuadra 11, distrito de Moquegua, provincia de Mariscal Nieto, departamento de Moquegua, se declaró Monumento integrante del Patrimonio Cultural de la Nación, con Resolución Directoral Nacional Nº 175/INC del 3 de febrero de 2006.
ACTIVIDADES QUE PUEDEN DESARROLARSE
Las actividades que se puede realizar, es la visita del complejo (Turismo cultural), y poderse sacar fotos.

SITUACIÓN ACTUAL PARA VISITAR EL RECURSO

Época de visita	Horario de visita	Otros
Todo el Año	L – V 8:00 a 18:00	Equipo de fotografía
OBSERVACIONES: (Problemática)		
No se puede visitar todo el complejo, ya que algunos sectores están deteriorados por el tiempo y los diversos terremotos.		

ACCESIBILIDAD

Acceso[158]	Medio de Transporte[259]	Vía de Acceso[360]	Distancia en kms./ Tiempo
Terrestre	A pie	Afirmado	0.11 Km / 9 m

[1]Se indicara el acceso correspondiente: aéreo, terrestre, marítimo, lacustre/fluvial.
[2]Se refiere al medio de transporte utilizado en el tramo (bus, taxi, caballo,…)
[3]En vía de acceso terrestre considerar los siguientes casos: trocha, car rozable, sendero, camino de herradura, afirmado, asfaltado u otros.

Publicación autorizada con fines académicos e investigativos
En su investigación no olvide referenciar esta tesis

REPOSITORIO DE
TESIS UCSM

UNIVERSIDAD
CATÓLICA
DE SANTA MARÍA

JERARQUIZACIÓN DEL RECURSO

CÓDIGO	CRITERIO DE EVALUACIÓN	VALOR ASIGNADO	PONDERACIÓN	SUBTOTAL
A	**Particularidad**	2	**2**	4
B	**Publicaciones**	2	**0.5**	2.5
C	**Reconocimiento**	4	**1.5**	5.5
D	**Estado de conservación**	4	**1.5**	5.5
E	**Flujo de Turistas**	2	**2**	4
F	**Representatividad**	1	**1.5**	3.5
G	**Inclusión en la**	1	**1**	2

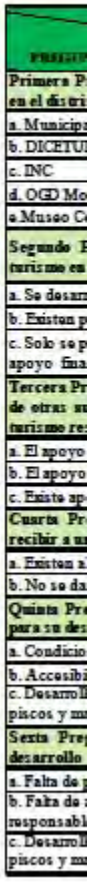

Publicación autorizada con fines académicos e investigativos
En su investigación no olvide referenciar esta tesis

REPOSITORIO DE
TESIS UCSM

UNIVERSIDAD
CATÓLICA
DE SANTA MARÍA

	visita turística			
Total				24

Jerarquización	2

FOTOGRAFÍA
COMPLEJO BELÉN

FICHA TÉCNICA DE RECURSOS TURÍSTICOS

N°	13

NOMBRE DEL RECURSO	Iglesia Santo Domingo o Cocatedral

UBICACIÓN

LOCALIDAD	**DISTRITO**	**PROVINCIA**	**REGIÓN**
Cercado	Moquegua	Mariscal nieto	Moquegua

CLASIFICACIÓN

CATEGORIA	**TIPO**	**SUBTIPO**
Manifestaciones Culturales	Arquitectura y Espacios Urbanos	Catedral

UTM		**ALTITUD**	1410 m.s.n.m.

Publicación autorizada con fines académicos e investigativos
En su investigación no olvide referenciar esta tesis

REPOSITORIO DE
TESIS UCSM

UNIVERSIDAD
CATÓLICA
DE SANTA MARÍA

DESCRIPCIÓN BREVE
Inicialmente se construyó en Moquegua una iglesia matriz, Santa Catalina de Alejandría, que fue afectada una y otra vez por los constantes terremotos que asolaron la zona. Finalmente, en agosto de 1868 un terrible sismo la derrumbó y no pudo ser reconstruida, por lo que el monasterio de Santo Domingo se convirtió en catedral o iglesia matriz. Iglesia de una sola nave, planta en cruz latina, construida en piedra de estilo neoclásico, es una de las pocas en el mundo donde se venera a una santa en cuerpo presente.
ACTIVIDADES QUE PUEDEN DESARROLARSE
Turismo cultural.

SITUACIÓN ACTUAL PARA VISITAR EL RECURSO

Época de visita	Horario de visita	Otros
Todo el año	L- V de 07:00, 09:30, 11:00 y 06:00	Equipo de fotografía.
OBSERVACIONES: (Problemática)		
No todos los días se puede visitar, ya que la catedral se encuentra cerrada.		

ACCESIBILIDAD

Acceso[1]	Medio de Transporte[2]	Vía de Acceso[3]	Distancia en kms./ Tiempo
Terrestre	A pie	Asfaltado	0.05Km/ 2m

JERARQUIZACIÓN DEL RECURSO

CÓDIGO	CRITERIO DE EVALUACIÓN	VALOR ASIGNADO	PONDERACIÓN	SUBTOTAL
A	**Particularidad**	4	**2**	6
B	**Publicaciones**	2	**0.5**	2.5
C	**Reconocimiento**	4	**1.5**	5.5
D	**Estado de conservación**	6	**1.5**	7.5
E	**Flujo de Turistas**	4	**2**	6
F	**Representatividad**	2	**1.5**	3.5

[1]Se indicara el acceso correspondiente: aéreo, terrestre, marítimo, lacustre/fluvial.
[2]Se refiere al medio de transporte utilizado en el tramo (bus, taxi, caballo,…)
[3]En vía de acceso terrestre considerar los siguientes casos: trocha, car rozable, sendero, camino de herradura, afirmado, asfaltado u otros.

Publicación autorizada con fines académicos e investigativos
En su investigación no olvide referenciar esta tesis

REPOSITORIO DE
TESIS UCSM

UNIVERSIDAD
CATÓLICA
DE SANTA MARÍA

G	**Inclusión en la visita turística**	2	**1**	3
Total				33

Jerarquización	3

FOTOGRAFÍA
IGLESIA SANTO DOMINGO O CO - CATEDRAL

FICHA TÉCNICA DE RECURSOS TURÍSTICOS

N°	14

NOMBRE DEL RECURSO	Casa de la Serpiente

UBICACIÓN

LOCALIDAD	DISTRITO	PROVINCIA	REGION
Cercado (Jr. Ayacucho y Calle Tarapacá Nª 390)	Moquegua	Mariscal Nieto	Moquegua

CLASIFICACIÓN

CATEGORIA	TIPO	SUBTIPO

Publicación autorizada con fines académicos e investigativos
En su investigación no olvide referenciar esta tesis

REPOSITORIO DE TESIS UCSM
UNIVERSIDAD CATÓLICA DE SANTA MARÍA

Manifestaciones Culturales	Arquitectura y Espacios Urbanos	Casa de valor Arquitectónico.	
UTM	**Norte:** --	**ALTITUD**	1410 m.s.n.m.
	Este: --		

DESCRIPCIÓN BREVE
Dicho nombre se debe a que la cabeza y parte del cuerpo de una serpiente tallado de madera sobresalen de la parte inferior de una pequeña ventana. Destaca la fachada por el tallado del ofidio. Construida en el silo XVIII de clásica arquitectura virreinal. Casi destruida por el terremoto de junio del año 2001, la casona está siendo restaurada por el Gobierno Regional de Moquegua.
ACTIVIDADES QUE PUEDEN DESARROLLARSE Turismo Cultural.

SITUACIÓN ACTUAL PARA VISITAR EL RECURSO

Época de visita	Horario de visita	Otros
Todo el día	Todo el año	Equipo de fotografía
OBSERVACIONES: (Problemática)		
La casona está en restauración, por lo cual no se puede apreciar ni ingresar.		

ACCESIBILIDAD

Acceso[1][64]	Medio de Transporte[2][65]	Vía de Acceso[3][66]	Distancia en kms./ Tiempo
Terrestre	A pie	Asfaltado	0.03 Km / 2m

JERARQUIZACIÓN DEL RECURSO

CÓDIGO	CRITERIO DE EVALUACIÓN	VALOR ASIGNADO	PONDERACIÓN	SUBTOTAL
A	**Particularidad**	2	**2**	4
B	**Publicaciones**	2	**0.5**	2.5
C	**Reconocimiento**	4	**1.5**	5.5
D	**Estado de conservación**	1	**1.5**	2.5
E	**Flujo de Turistas**	1	**2**	3
F	**Representatividad**	1	**1.5**	2.5
G	**Inclusión en la**	1	**1**	2

[1]Se indicara el acceso correspondiente: aéreo, terrestre, marítimo, lacustre/fluvial.
[2]Se refiere al medio de transporte utilizado en el tramo (bus, taxi, caballo,…)
[3]En vía de acceso terrestre considerar los siguientes casos: trocha, car rozable, sendero, camino de herradura, afirmado, asfaltado u otros.

Publicación autorizada con fines académicos e investigativos
En su investigación no olvide referenciar esta tesis

REPOSITORIO DE
TESIS UCSM

UNIVERSIDAD
CATÓLICA
DE SANTA MARÍA

	visita turística			
Total				22

Jerarquización	2

FOTOGRAFIA
CASA DE LA SERPIENTE

FICHA TÉCNICA DE RECURSOS TURÍSTICOS

N°	15

NOMBRE DEL RECURSO	Calle Tradicional de Moquegua

UBICACIÓN

LOCALIDAD	DISTRITO	PROVINCIA	REGIÓN
(Calle Moquegua cuadra 7 y 8)	Moquegua	Mariscal Nieto	Moquegua

CLASIFICACIÓN

CATEGORÍA	TIPO	SUBTIPO
Manifestaciones Culturales	Lugares Históricos	Otros

Publicación autorizada con fines académicos e investigativos
En su investigación no olvide referenciar esta tesis

REPOSITORIO DE
TESIS UCSM

UNIVERSIDAD
CATÓLICA
DE SANTA MARÍA

UTM		**ALTITUD**	1410 m.s.n.m.

DESCRIPCIÓN BREVE
Está ubicada en la calle Moquegua, cuadra 7 y 8, allá está ubicada algunas de los importantes solares en los cuales se puede observar y apreciar el estilo mojinete; característico de todos los solares.
ACTIVIDADES QUE PUEDEN DESARROLLARSE
Fotografías y turismo cultural.

SITUACIÓN ACTUAL PARA VISITAR EL RECURSO

Época de visita	**Horario de visita**	**Otros**
Todo el año	Todo el día.	Equipo fotográfico.
OBSERVACIONES: (Problemática)		
En esta calle se encuentra ubicada algunos solares que tienen mucha historia de personajes ilustres de Moquegua, pero sin embargo las autoridades pertinentes no le dan el debido mantenimiento e importancia y a esto se suma la contaminación, el smog.		

ACCESIBILIDAD

Acceso[1][6][7]	**Medio de Transporte**[2][6][8]	**Vía de Acceso**[3][6][9]	**Distancia en Kms./ Tiempo**
Terrestre	A pie	Asfaltado.	0.7 Km / 1m

JERARQUIZACIÓN DEL RECURSO

CÓDIGO	**CRITERIO DE EVALUACIÓN**	**VALOR ASIGNADO**	**PONDERACIÓN**	**SUBTOTAL**
A	**Particularidad**	2	**2**	4
B	**Publicaciones**	2	**0.5**	2.5
C	**Reconocimiento**	2	**1.5**	3.5
D	**Estado de conservación**	4	**1.5**	5.5
E	**Flujo de Turistas**	2	**2**	4

[1]Se indicara el acceso correspondiente: aéreo, terrestre, marítimo, lacustre/fluvial.
[2]Se refiere al medio de transporte utilizado en el tramo (bus, taxi, caballo,…)
[3]En vía de acceso terrestre considerar los siguientes casos: trocha, car rozable, sendero, camino de herradura, afirmado, asfaltado u otros.

Publicación autorizada con fines académicos e investigativos
En su investigación no olvide referenciar esta tesis

REPOSITORIO DE
TESIS UCSM

UNIVERSIDAD
CATÓLICA
DE SANTA MARÍA

F	**Representatividad**	2	**1.5**	3.5
G	**Inclusión en la visita turística**	2	**1**	3
Total				26

Jerarquización	2

FOTOGRAFÍA
CALLE TRADICIONAL DE MOQUEGUA

FICHA TÉCNICA DE RECURSOS TURÍSTICOS

N°	16

NOMBRE DEL RECURSO	Casa Tradicional Vargas Morán o Centro de Información Anglo Americano Quellaveco

UBICACIÓN

LOCALIDAD	**DISTRITO**	**PROVINCIA**	**REGIÓN**
Moquegua	Moquegua	Mariscal Nieto	Moquegua

CLASIFICACIÓN

Publicación autorizada con fines académicos e investigativos
En su investigación no olvide referenciar esta tesis

REPOSITORIO DE TESIS UCSM
UNIVERSIDAD CATÓLICA DE SANTA MARÍA

CATEGORÍA	TIPO	SUBTIPO
Manifestaciones Culturales	Arquitectura y Espacios Urbanos/Museos y otros	Casa de Valor arquitectónico/--

UTM		ALTITUD	
	Norte: --		1410 m.s.n.m.
	Este: --		

DESCRIPCIÓN BREVE
La empresa británica Anglo American, líder global en minería, en asociación con el IFC (brazo financiero del Banco Mundial), ha desarrollado su interés en un yacimiento de cobre y molibdeno en las alturas de la Región Moquegua. Anglo American cree que la transparencia es la mejor política para trabajar con las comunidades. Para ello tiene el programa de Puertas Abiertas, por el que cualquier persona o grupo organizado puede pedir información sobre el proyecto. En ese sentido, Anglo American Quellaveco ha rescatado la tradicional casa Vargas Moran en el centro histórico de la ciudad de Moquegua, habiéndola convertido en un importante centro de información sobre el proyecto y la región.
ACTIVIDADES QUE PUEDEN DESARROLLARSE: Turismo Cultural y especializado

SITUACIÓN ACTUAL PARA VISITAR EL RECURSO

Época de visita	Horario de visita	Otros
Todo el año	Todo el día.	Equipo fotográfico.

OBSERVACIONES: (Problemática) En esta calle se encuentra ubicada algunos solares que tienen mucha historia de personajes ilustres de Moquegua, pero sin embargo las autoridades pertinentes no le dan el debido mantenimiento e importancia y a esto se suma la contaminación, el smog.

ACCESIBILIDAD

Acceso[170]	Medio de Transporte[271]	Vía de Acceso[372]	Distancia en kms./ Tiempo
Terrestre	A pie	Asfaltado.	0.7 Km / 1m

JERARQUIZACIÓN DEL RECURSO

CÓDIGO	CRITERIO DE EVALUACIÓN	VALOR ASIGNADO	PONDERACIÓN	SUBTOTAL
A	**Particularidad**	2	**2**	4
B	**Publicaciones**	2	**0.5**	2.5
C	**Reconocimiento**	2	**1.5**	3.5
D	**Estado de conservación**	6	**1.5**	7.5
E	**Flujo de Turistas**	2	**2**	4
F	**Representatividad**	2	**1.5**	3.5

[1]Se indicara el acceso correspondiente: aéreo, terrestre, marítimo, lacustre/fluvial.
[2]Se refiere al medio de transporte utilizado en el tramo (bus, taxi, caballo,…)
[3]En vía de acceso terrestre considerar los siguientes casos: trocha, car rozable, sendero, camino de herradura, afirmado, asfaltado u otros.

Publicación autorizada con fines académicos e investigativos
En su investigación no olvide referenciar esta tesis

REPOSITORIO DE
TESIS UCSM

UNIVERSIDAD
CATÓLICA
DE SANTA MARÍA

G	**Inclusión en la visita turística**	1	**1**	2
Total				27

Jerarquización	2

FOTOGRAFIA
CENTRO DE INFORMACION QUELLAVECO

FICHA TÉCNICA DE RECURSOS TURÍSTICOS

N°	17

NOMBRE DEL RECURSO	Solar del Complejo de Alastaya

UBICACIÓN

LOCALIDAD	**DISTRITO**	**PROVINCIA**	**REGIÓN**
(Calle Moquegua Nº 404-414)	Moquegua	Mariscal Nieto	Moquegua

CLASIFICACIÓN

CATEGORÍA	**TIPO**	**SUBTIPO**
Manifestaciones Culturales	Arquitectura y Espacios	Casa de Valor Arquitectónico

Publicación autorizada con fines académicos e investigativos
En su investigación no olvide referenciar esta tesis

REPOSITORIO DE TESIS UCSM
UNIVERSIDAD CATÓLICA DE SANTA MARÍA

	Urbanos		
UTM	**Norte: --**	**ALTITUD**	1410 m.s.n.m.
	Este: --		

DESCRIPCIÓN BREVE
Construida en 1750 como lo indica la fecha grabada en la portada de piedra labrada, fue una casa de dos plantas, de primorosa ornamentación mestiza con un gran escudo heráldico central, medallones con bustos y decoración de cuadrifolias, floridamente tropicales.
ACTIVIDADES QUE PUEDEN DESARROLLARSE: Turismo cultural.

SITUACIÓN ACTUAL PARA VISITAR EL RECURSO

Época de visita	Horario de visita	Otros
Todo el año.	Todo el día.	Equipo fotográfico
OBSERVACIONES: (Problemática): El estado de conservación no es muy buena, a la vez el poco interés de las autoridades pertinentes en conservar o restaurar. Sólo se puede observar la fachada.		

ACCESIBILIDAD

Acceso[173]	Medio de Transporte[274]	Vía de Acceso[375]	Distancia en kms./ Tiempo
Terrestre	A pie	Asfaltado	0.2 Km / 3 min

JERARQUIZACIÓN DEL RECURSO

CÓDIGO	CRITERIO DE EVALUACIÓN	VALOR ASIGNADO	PONDERACIÓN	SUBTOTAL
A	**Particularidad**	2	**2**	4
B	**Publicaciones**	2	**0.5**	2.5
C	**Reconocimiento**	4	**1.5**	5.5
D	**Estado de conservación**	4	**1.5**	5.5
E	**Flujo de Turistas**	1	**2**	3
F	**Representatividad**	2	**1.5**	3.5
G	**Inclusión en la**	1	**1**	2

[1]Se indicara el acceso correspondiente: aéreo, terrestre, marítimo, lacustre/fluvial.
[2]Se refiere al medio de transporte utilizado en el tramo (bus, taxi, caballo,…)
[3]En vía de acceso terrestre considerar los siguientes casos: trocha, car rozable, sendero, camino de herradura, afirmado, asfaltado u otros.

Publicación autorizada con fines académicos e investigativos
En su investigación no olvide referenciar esta tesis

REPOSITORIO DE
TESIS UCSM

UNIVERSIDAD
CATÓLICA
DE SANTA MARÍA

	visita turística			
Total				26

Jerarquización	2

FOTOGRAFIA
SOLAR DEL COMPLEJO DE ALASTAYA

FICHA TÉCNICA DE RECURSOS TURÍSTICOS

N°	18

NOMBRE DEL RECURSO	Complejo de San Francisco

UBICACIÓN

LOCALIDAD	**DISTRITO**	**PROVINCIA**	**REGIÓN**
(Calle Lima S/N)	Moquegua	Mariscal Nieto	Moquegua

CLASIFICACIÓN

CATEGORÍA	**TIPO**	**SUBTIPO**
Manifestaciones Culturales	Arquitectura y Espacios	Iglesia, convento y

Publicación autorizada con fines académicos e investigativos
En su investigación no olvide referenciar esta tesis

REPOSITORIO DE TESIS UCSM
UNIVERSIDAD CATÓLICA DE SANTA MARÍA

	Urbanos	edificaciones (Escuela)	
UTM	**Norte: —**	**ALTITUD**	1410 m.s.n.m.
	Este: —		

DESCRIPCIÓN BREVE
Construido por los Jesuitas, esta imponente edificación está distribuida en 3 sectores. Desde su inicio funcionó para las actividades docentes y misioneras. Fue sede del antiguo colegio "Propaganda FIDE" destruido y levantado después de los desastrosos sismos, aún mantiene la mayor parte de sus estructuras de piedra y el ingreso a las catacumbas. De la antigua iglesia de San Francisco, solo quedan ruinas.
ACTIVIDADES QUE PUEDEN DESARROLLARSE: Turismo cultural.

SITUACIÓN ACTUAL PARA VISITAR EL RECURSO

Época de visita	**Horario de visita**	**Otros**
Todo el año.	Todo el día.	Equipo fotográfico
OBSERVACIONES: (Problemática) :El estado de conservación no es muy buena, a la vez el poco interés de las autoridades pertinentes en conservar o restaurar. Sólo se puede observar la fachada.		

ACCESIBILIDAD

Acceso[176]	**Medio de Transporte**[277]	**Vía de Acceso**[378]	**Distancia en kms./ Tiempo**
Terrestre	A pie	Asfaltado	--

JERARQUIZACIÓN DEL RECURSO

CÓDIGO	**CRITERIO DE EVALUACIÓN**	**VALOR ASIGNADO**	**PONDERACIÓN**	**SUBTOTAL**
A	**Particularidad**	2	**2**	4
B	**Publicaciones**	2	**0.5**	2.5
C	**Reconocimiento**	2	**1.5**	3.5
D	**Estado de conservación**	2	**1.5**	3.5
E	**Flujo de Turistas**	1	**2**	3
F	**Representatividad**	1	**1.5**	2.5
G	**Inclusión en la visita turística**	1	**1**	2
		Total		20

[1]Se indicara el acceso correspondiente: aéreo, terrestre, marítimo, lacustre/fluvial.
[2]Se refiere al medio de transporte utilizado en el tramo (bus, taxi, caballo,…)
[3]En vía de acceso terrestre considerar los siguientes casos: trocha, car rozable, sendero, camino de herradura, afirmado, asfaltado u otros.

Publicación autorizada con fines académicos e investigativos
En su investigación no olvide referenciar esta tesis

REPOSITORIO DE
TESIS UCSM

UNIVERSIDAD
CATÓLICA
DE SANTA MARÍA

Jerarquización	2

FOTOGRAFIA

COMPLEJO DE SAN FRANCISCO

FICHA TÉCNICA DE RECURSOS TURÍSTICOS

N°	19

NOMBRE DEL RECURSO	Mirador Turístico de Moquegua

UBICACIÓN

LOCALIDAD	DISTRITO	PROVINCIA	REGIÓN
Moquegua	Moquegua	Mariscal Nieto	Moquegua

CLASIFICACIÓN

CATEGORÍA	TIPO	SUBTIPO

Publicación autorizada con fines académicos e investigativos
En su investigación no olvide referenciar esta tesis

REPOSITORIO DE TESIS UCSM
UNIVERSIDAD CATÓLICA DE SANTA MARÍA

Manifestaciones Culturales	Arquitectura y Espacios Urbanos	Miradores

UTM		**ALTITUD**	1513 m.s.n.m.

DESCRIPCIÓN BREVE
Se observa una espectacular vista panorámica de la ciudad, en la cúspide del cerro se encuentra el Cristo Blanco y Puente Colgante, que puede ser observado desde cualquier punto de la ciudad.
ACTIVIDADES QUE PUEDEN DESARROLLARSE
Observar toda la ciudad, sacar fotografías y disfrutar de sus áreas verdes y del puente colgante y turismo cultural.

SITUACIÓN ACTUAL PARA VISITAR EL RECURSO

Época de visita	Horario de visita	Otros
Todo el año.	Todo el día.	Llevar bloqueador, gorra y zapatillas para caminata
OBSERVACIONES: (Problemática)		
Es tediosa la subida para llegar al mirador, si uno se dispone ir a pie.		

ACCESIBILIDAD

Acceso[179]	Medio de Transporte2[80]	Vía de Acceso3[81]	Distancia en Kms./ Tiempo
Terrestre	A pie o auto	Asfaltado	2Km / 10 min

JERARQUIZACIÓN DEL RECURSO

CÓDIGO	CRITERIO DE EVALUACIÓN	VALOR ASIGNADO	PONDERACIÓN	SUBTOTAL
A	**Particularidad**	2	**2**	4
B	**Publicaciones**	1	**0.5**	1.5
C	**Reconocimiento**	2	**1.5**	3.5
D	**Estado de**	4	**1.5**	5.5

[1]Se indicara el acceso correspondiente: aéreo, terrestre, marítimo, lacustre/fluvial.
[2]Se refiere al medio de transporte utilizado en el tramo (bus, taxi, caballo,…)
[3]En vía de acceso terrestre considerar los siguientes casos: trocha, car rozable, sendero, camino de herradura, afirmado, asfaltado u otros.

Publicación autorizada con fines académicos e investigativos
En su investigación no olvide referenciar esta tesis

REPOSITORIO DE
TESIS UCSM

UNIVERSIDAD
CATÓLICA
DE SANTA MARÍA

	conservación			
E	**Flujo de Turistas**	1	**2**	3
F	**Representatividad**	1	**1.5**	2.5
G	**Inclusión en la visita turística**	1	**1**	2
Total				22

Jerarquización	2

FOTOGRAFÍA

MIRADOR TURÍSTICO DE MOQUEGUA

FICHA TÉCNICA DE RECURSOS TURÍSTICOS

N°	20

NOMBRE DEL RECURSO	Solar de Los Fernández Maldonado o La Casa de las 10 Ventanas.

UBICACIÓN

LOCALIDAD	DISTRITO	PROVINCIA	REGIÓN

Publicación autorizada con fines académicos e investigativos
En su investigación no olvide referenciar esta tesis

REPOSITORIO DE TESIS UCSM
UNIVERSIDAD CATÓLICA DE SANTA MARÍA

Esq. Calles Ayacucho 550-560-570 y Tacna	Moquegua	Mariscal Nieto	Moquegua

CLASIFICACIÓN

CATEGORÍA	TIPO	SUBTIPO
Manifestaciones Culturales	Arquitectura y Espacios Urbanos / Lugares Históricos	Casa de Valor Arquitectónico / Edificaciones (Ventanas)

UTM	**Norte: --**	**ALTITUD**	1410 m.s.n.m.
	Este: --		

DESCRIPCIÓN BREVE
Esquina calles Ayacucho y Tacna. Llamada así por las diez ventanas que dan a la calle Tacna las cuales llevan delante una reja metálica con la ornamentación propia de la zona. El diseño representa una época de la arquitectura local y todas llevan delante una reja metálica con la ornamentación propia de la zona. La construcción es de dos plantas y en la segunda se observa un balcón de cajón corrido construido en madera, con columnas del mismo material. La estructura de este segundo nivel es de quincha y parte del piso es de piedra canteada. La portada principal es de piedra calcárea o caliza. Actualmente funciona en este inmueble el Correo Central de la ciudad.
ACTIVIDADES QUE PUEDEN DESARROLLARSE: Turismo cultural.

SITUACIÓN ACTUAL PARA VISITAR EL RECURSO

Época de visita	Horario de visita	Otros
Todo el año.	Todo el día.	Equipo fotográfico.
OBSERVACIONES: (Problemática): Sólo se puede observar la fachada más no el interior del solar.		

ACCESIBILIDAD

Acceso[182]	Medio de Transporte[283]	Vía de Acceso[384]	Distancia en kms./ Tiempo
Terrestre	A pie	Asfaltado	—

JERARQUIZACIÓN DEL RECURSO

CÓDIGO	CRITERIO DE EVALUACIÓN	VALOR ASIGNADO	PONDERACIÓN	SUBTOTAL
A	**Particularidad**	2	**2**	4
B	**Publicaciones**	2	**0.5**	2.5
C	**Reconocimiento**	2	**1.5**	3.5
D	**Estado de conservación**	4	**1.5**	5.5

[1]Se indicara el acceso correspondiente: aéreo, terrestre, marítimo, lacustre/fluvial.
[2]Se refiere al medio de transporte utilizado en el tramo (bus, taxi, caballo,…)
[3]En vía de acceso terrestre considerar los siguientes casos: trocha, car rozable, sendero, camino de herradura, afirmado, asfaltado u otros.

Publicación autorizada con fines académicos e investigativos
En su investigación no olvide referenciar esta tesis

REPOSITORIO DE
TESIS UCSM

UNIVERSIDAD
CATÓLICA
DE SANTA MARÍA

E	**Flujo de Turistas**	1	**2**	3
F	**Representatividad**	1	**1.5**	2.5
G	**Inclusión en la visita turística**	1	**1**	2
Total				23

Jerarquización	2

FOTOGRAFIA

SOLAR DE LOS FERNÁNDEZ MALDONADO O LA CASA DE LAS 10 VENTANAS

FICHA TÉCNICA DE RECURSOS TURÍSTICOS

N°	21

NOMBRE DEL RECURSO	Casa de la Cultura

UBICACIÓN

LOCALIDAD	DISTRITO	PROVINCIA	REGIÓN

Publicación autorizada con fines académicos e investigativos
En su investigación no olvide referenciar esta tesis

REPOSITORIO DE TESIS UCSM
UNIVERSIDAD CATÓLICA DE SANTA MARÍA

(Calle Moquegua Nº 851)	Moquegua	Mariscal Nieto	Moquegua

CLASIFICACIÓN

CATEGORÍA	TIPO	SUBTIPO
Manifestaciones Culturales	Arquitectura y Espacios Urbanos	Casa de Valor Arquitectónico

UTM		**ALTITUD**	1410 m.s.n.m.

DESCRIPCIÓN BREVE
Casona amplia con una puerta gruesa de madera de adornos y con clavos de bronce en forma de tetilla, consta de dos patios tradicionales, sus paredes son anchas y de adobe, posee catorce ambientes con techo de caña y barro tipo mojinete. Esta casa perteneció al señor Domingo Barrios.
ACTIVIDADES QUE PUEDEN DESARROLLARSE Turismo cultural.

SITUACIÓN ACTUAL PARA VISITAR EL RECURSO

Época de visita	Horario de visita	Otros
Todo el año.	Todo el día	--
OBSERVACIONES: (Problemática) El visitante se tiene que regir al horario de oficina (DIRCETUR), y sólo se puede visitar los patios.		

ACCESIBILIDAD

Acceso[185]	Medio de Transporte[286]	Vía de Acceso[387]	Distancia en Kms./ Tiempo
Terrestre	A pie o auto	Asfaltado	0.2 Km / 2min

JERARQUIZACIÓN DEL RECURSO

CÓDIGO	CRITERIO DE EVALUACIÓN	VALOR ASIGNADO	PONDERACIÓN	SUBTOTAL
A	**Particularidad**	2	**2**	4
B	**Publicaciones**	2	**0.5**	2.5
C	**Reconocimiento**	2	**1.5**	3.5
D	**Estado de conservación**	6	**1.5**	7.5

[1]Se indicara el acceso correspondiente: aéreo, terrestre, marítimo, lacustre/fluvial.
[2]Se refiere al medio de transporte utilizado en el tramo (bus, taxi, caballo,…)
[3]En vía de acceso terrestre considerar los siguientes casos: trocha, car rozable, sendero, camino de herradura, afirmado, asfaltado u otros.

Publicación autorizada con fines académicos e investigativos
En su investigación no olvide referenciar esta tesis

REPOSITORIO DE
TESIS UCSM

UNIVERSIDAD
CATÓLICA
DE SANTA MARÍA

E	**Flujo de Turistas**	2	**2**	4
F	**Representatividad**	2	**1.5**	3.5
G	**Inclusión en la visita turística**	1	**1**	2
Total				27

Jerarquización	2

FOTOGRAFÍA
CASA DE LA CULTURA

FICHA TÉCNICA DE RECURSOS TURÍSTICOS

N°	22

NOMBRE DEL RECURSO	Biblioteca Municipal

UBICACIÓN

LOCALIDAD	DISTRITO	PROVINCIA	REGIÓN
Esquina de las calles Ancash y Ayacucho	Moquegua	Mariscal Nieto	Moquegua

CLASIFICACIÓN

Publicación autorizada con fines académicos e investigativos
En su investigación no olvide referenciar esta tesis

REPOSITORIO DE
TESIS UCSM

UNIVERSIDAD
CATÓLICA
DE SANTA MARÍA

CATEGORIA	TIPO	SUBTIPO
Manifestaciones Culturales	Arquitectura y Espacios Urbanos	Biblioteca

UTM		**ALTITUD**	1410 m.s.n.m.

DESCRIPCIÓN BREVE
En un principio este edificio fue parte del Centro de Reclusión, como lo demuestran las ventanas y puertas tapiadas que comunicaban los ambientes interiores. Después del terremoto del año 2001 la biblioteca fue restaurada, conservando sus características tradicionales, como el mojinete o techo a dos aguas de forma triangular y trapezoidal.
ACTIVIDADES QUE PUEDEN DESARROLARSE
Fotografía Búsqueda y lectura de libros de antaño pertenecientes a la historia de Moquegua y turismo Cultural

SITUACIÓN ACTUAL PARA VISITAR EL RECURSO

Época de visita	Horario de visita	Otros
Todo el año	Lunes a Viernes de 8:00 a 12:00 – 16:00 a 20:00	Usar cámara fotográfica
OBSERVACIONES: (Problemática)		
Es necesario implementar y capacitar personal para que guie adecuadamente en la biblioteca.		

ACCESIBILIDAD

Acceso[188]	Medio de Transporte[289]	Vía de Acceso[390]	Distancia en kms./ Tiempo
Terrestre	Auto	Asfaltada	2 min. de la Plaza de Armas de Moquegua

JERARQUIZACIÓN DEL RECURSO

CÓDIGO	CRITERIO DE EVALUACIÓN	VALOR ASIGNADO	PONDERACIÓN	SUBTOTAL
A	**Particularidad**	2	**2**	4
B	**Publicaciones**	2	**0.5**	2.5
C	**Reconocimiento**	2	**1.5**	3.5
D	**Estado de**	4	**1.5**	5.5

[1]Se indicara el acceso correspondiente: aéreo, terrestre, marítimo, lacustre/fluvial.
[2]Se refiere al medio de transporte utilizado en el tramo (bus, taxi, caballo,…)
[3]En vía de acceso terrestre considerar los siguientes casos: trocha, car rozable, sendero, camino de herradura, afirmado, asfaltado u otros.

Publicación autorizada con fines académicos e investigativos
En su investigación no olvide referenciar esta tesis

REPOSITORIO DE
TESIS UCSM

UNIVERSIDAD
CATÓLICA
DE SANTA MARÍA

	conservación			
E	**Flujo de Turistas**	2	**2**	4
F	**Representatividad**	2	**1.5**	3.5
G	**Inclusión en la visita turística**	1	**1**	2
Total				25

Jerarquización	2

FOTOGRAFÍA
BIBLIOTECA MUNICIPAL

FICHA TÉCNICA DE RECURSOS TURÍSTICOS

N°	23

NOMBRE DEL RECURSO	Casa Chocano – Delgado Podestá

UBICACIÓN

LOCALIDAD	DISTRITO	PROVINCIA	REGION
Jr. Ayacucho 824	Moquegua	Mariscal Nieto	Moquegua

Publicación autorizada con fines académicos e investigativos
En su investigación no olvide referenciar esta tesis

REPOSITORIO DE TESIS UCSM
UNIVERSIDAD CATÓLICA DE SANTA MARÍA

CLASIFICACION

CATEGORIA	TIPO	SUBTIPO
Manifestaciones Culturales	Lugares Históricos	Edificaciones(casas)

UTM	Norte: --	ALTITUD	1410 m.s.n.m.
	Este: --		

DESCRIPCIÓN BREVE
Su magnífica arquitectura, propia de mediados del siglo XVIII, se conserva hasta hoy. En el interior se conserva una gran variedad de objetos, muebles y útiles de la época. El salón principal es de clásico estilo Luís XV y allí se guardan planchas de carbón, victrolas, mesas y mobiliario, así como un crucifijo del siglo XVII que lleva una perla cultivada muy grande en el centro de la corona de espinas. La casona está vinculada a los padres de José Santos Chocano, el "Poeta de América" y a la madre de José Carlos Mariátegui, ya que éstos vivieron en ella. Casi destruida por el terremoto de junio del año 2001, la casona ha sido restaurada por el Gobierno Regional de Moquegua.
ACTIVIDADES QUE PUEDEN DESARROLARSE
- Visita a la casona de José Santo Chocano - Fotografía y turismo cultural

SITUACIÓN ACTUAL PARA VISITAR EL RECURSO

Época de visita	Horario de visita	Otros
Durante todo el año	Lunes a Viernes de 8:00 a 18:00	Llevar cámara fotográfica
OBSERVACIONES: (Problemática): Falta de señalización que indique que es la Casona Chocano.		

ACCESIBILIDAD

Acceso[191]	Medio de Transporte[292]	Vía de Acceso[393]	Distancia en kms./ Tiempo
Terrestre	Auto o pie	Asfaltada	0.5km / 10 min. de centro de Plaza de Armas (a pie)

JERARQUIZACIÓN DEL RECURSO

CÓDIGO	CRITERIO DE EVALUACIÓN	VALOR ASIGNADO	PONDERACIÓN	SUBTOTAL
A	**Particularidad**	4	**2**	6
B	**Publicaciones**	2	**0.5**	2.5
C	**Reconocimiento**	4	**1.5**	5.5
D	**Estado de**	4	**1.5**	5.5

[1]Se indicara el acceso correspondiente: aéreo, terrestre, marítimo, lacustre/fluvial.
[2]Se refiere al medio de transporte utilizado en el tramo (bus, taxi, caballo,…)
[3]En vía de acceso terrestre considerar los siguientes casos: trocha, car rozable, sendero, camino de herradura, afirmado, asfaltado u otros.

Publicación autorizada con fines académicos e investigativos
En su investigación no olvide referenciar esta tesis

REPOSITORIO DE
TESIS UCSM

UNIVERSIDAD
CATÓLICA
DE SANTA MARÍA

	conservación			
E	**Flujo de Turistas**	1	**2**	3
F	**Representatividad**	4	**1.5**	5.5
G	**Inclusión en la visita turística**	1	**1**	2
		Total		30

Jerarquización	3

FOTOGRAFIA

CASONA CHOCANO – DELGADO PODESTA

FICHA TÉCNICA DE RECURSOS TURÍSTICOS

N°	24

NOMBRE DEL RECURSO	La Alameda

Publicación autorizada con fines académicos e investigativos
En su investigación no olvide referenciar esta tesis

REPOSITORIO DE TESIS UCSM
UNIVERSIDAD CATÓLICA DE SANTA MARÍA

UBICACIÓN

LOCALIDAD	DISTRITO	PROVINCIA	REGION
Formado por las calles: Ayacucho, Piura, Junín y Lambayeque	Moquegua	Mariscal Nieto	Moquegua

CLASIFICACION

CATEGORIA	TIPO	SUBTIPO
Manifestaciones Culturales	Arquitectura y Espacios Urbanos	Plaza

UTM	Norte: --	ALTITUD	1410 m.s.n.m.
	Este: --		

DESCRIPCIÓN BREVE
La Plaza la Alameda es una las principales plazas de la ciudad de Moquegua, se encuentra ubicada en la intersección de la Avenida La Paz y la Calle Ayacucho.
ACTIVIDADES QUE PUEDEN DESARROLARSE: Turismo Cultural

SITUACIÓN ACTUAL PARA VISITAR EL RECURSO

Época de visita	Horario de visita	Otros
Durante todo el año	Todo el día	Usar gorro, bloqueador y cámara fotográfica
OBSERVACIONES: (Problemática): Muchas de las bancas no están bien		

ACCESIBILIDAD

Acceso[194]	Medio de Transporte[295]	Vía de Acceso[396]	Distancia en kms./ Tiempo
Terrestre	Auto o pie	Asfaltado	

JERARQUIZACIÓN DEL RECURSO

CÓDIGO	CRITERIO DE EVALUACIÓN	VALOR ASIGNADO	PONDERACIÓN	SUBTOTAL
A	**Particularidad**	2	**2**	4
B	**Publicaciones**	1	**0.5**	1.5
C	**Reconocimiento**	2	**1.5**	3.5

[1]Se indicara el acceso correspondiente: aéreo, terrestre, marítimo, lacustre/fluvial.
[2]Se refiere al medio de transporte utilizado en el tramo (bus, taxi, caballo,…)
[3]En vía de acceso terrestre considerar los siguientes casos: trocha, car rozable, sendero, camino de herradura, afirmado, asfaltado u otros.

Publicación autorizada con fines académicos e investigativos
En su investigación no olvide referenciar esta tesis

REPOSITORIO DE
TESIS UCSM

UNIVERSIDAD
CATÓLICA
DE SANTA MARÍA

D	**Estado de conservación**	4	**1.5**	5.5
E	**Flujo de Turistas**	1	**2**	3
F	**Representatividad**	1	**1.5**	2.5
G	**Inclusión en la visita turística**	1	**1**	2
Total				22

Jerarquización	2

FOTOGRAFIA

LA ALAMEDA

FICHA TÉCNICA DE RECURSOS TURÍSTICOS

N° 25

NOMBRE DEL RECURSO	Hotel Los Limoneros

UBICACIÓN

LOCALIDAD	DISTRITO	PROVINCIA	REGION

Publicación autorizada con fines académicos e investigativos
En su investigación no olvide referenciar esta tesis

REPOSITORIO DE TESIS UCSM
UNIVERSIDAD CATÓLICA DE SANTA MARÍA

Moquegua	Moquegua	Mariscal Nieto	Moquegua

CLASIFICACION

CATEGORIA	TIPO	SUBTIPO
Manifestaciones culturales	Arquitectura y espacios Urbanos	Otros

UTM	**Norte: --**	**ALTITUD**	1410 m.s.n.m.
	Este: --		

DESCRIPCIÓN BREVE
Hotel más conocido por su larga trayectoria en cuanto al rubro al que se dedican. Caracterizado por una infraestructura hecha en madera, y resistente a movimientos telúricos fuertes y rodeados de hermosas plantaciones de rosas, y frutales; además por poseer arboles de limón dándole el nombre al establecimiento, su construcción se remonta a la época republicana. A largo de su trayectoria el hotel sufrió varios incidentes, como los saqueos que ejecutaron los contendientes por su implicancia de los pobladores en la época emancipadora; y otra presentándose durante la guerra con Chile.
ACTIVIDADES QUE PUEDEN DESARROLARSE
Turismo Cultural

SITUACIÓN ACTUAL PARA VISITAR EL RECURSO

Época de visita	Horario de visita	Otros
Todo el Año	En horas del día	Equipo Fotográfico
OBSERVACIONES: (Problemática): Mejorar el mantenimiento de sus instalaciones		

ACCESIBILIDAD

Acceso[1][97]	Medio de Transporte[2][98]	Vía de Acceso[3][99]	Distancia en kms./ Tiempo
Terrestre	Combi / a pie	Asfaltado	0.2km / 5min.

JERARQUIZACIÓN DEL RECURSO

CÓDIGO	CRITERIO DE EVALUACIÓN	VALOR ASIGNADO	PONDERACIÓN	SUBTOTAL
A	**Particularidad**	2	**2**	4
B	**Publicaciones**	2	**0.5**	2.5
C	**Reconocimiento**	2	**1.5**	3.5

[1]Se indicara el acceso correspondiente: aéreo, terrestre, marítimo, lacustre/fluvial.
[2]Se refiere al medio de transporte utilizado en el tramo (bus, taxi, caballo,…)
[3]En vía de acceso terrestre considerar los siguientes casos: trocha, car rozable, sendero, camino de herradura, afirmado, asfaltado u otros.

Publicación autorizada con fines académicos e investigativos
En su investigación no olvide referenciar esta tesis

REPOSITORIO DE
TESIS UCSM

UNIVERSIDAD
CATÓLICA
DE SANTA MARÍA

D	**Estado de conservación**	4	**1.5**	5.5
E	**Flujo de Turistas**	4	**2**	6
F	**Representatividad**	1	**1.5**	2.5
G	**Inclusión en la visita turística**	1	**1**	2
Total				26

Jerarquización	2

FOTOGRAFIA
HOTEL LOS LIMONEROS

FICHA TÉCNICA DE RECURSOS TURÍSTICOS

N°	26

NOMBRE DEL RECURSO	Parque Bolívar

UBICACIÓN

Publicación autorizada con fines académicos e investigativos
En su investigación no olvide referenciar esta tesis

REPOSITORIO DE TESIS UCSM
UNIVERSIDAD CATÓLICA DE SANTA MARÍA

LOCALIDAD	DISTRITO	PROVINCIA	REGION
Moquegua	Moquegua	Mariscal Nieto	Moquegua

CLASIFICACION

CATEGORIA	TIPO	SUBTIPO
Manifestaciones Culturales	Arquitectura y espacios Urbanos	Plazuela

UTM		ALTITUD	
	Norte: --		1410 m.s.n.m.
	Este: --		

DESCRIPCIÓN BREVE
Parque Bolívar o Parque en el Complejo San Francisco, ubicado al costado del Colegio Santa Fortunata, en la Calle Lima, distrito de Moquegua, provincia de Mariscal Nieto. Rodeado de vegetación arbórea, flores y césped. Caracterizado por el monumento de libertador Simón Bolívar, construida en fierro.
ACTIVIDADES QUE PUEDEN DESARROLARSE
Turismo cultural

SITUACIÓN ACTUAL PARA VISITAR EL RECURSO

Época de visita	Horario de visita	Otros
Todo el año	Todo el Día	Equipo fotográfico
OBSERVACIONES: (Problemática)		
El estado de conservación no es bueno ya que muchas zonas del parque, que están con concreto se encuentran agrietadas.		

ACCESIBILIDAD

Acceso[1]100	Medio de Transporte[2]101	Vía de Acceso[3]102	Distancia en kms./ Tiempo
Terrestre	A pie	Asfaltado	0.3 km / 5min.

JERARQUIZACIÓN DEL RECURSO

CÓDIGO	CRITERIO DE EVALUACIÓN	VALOR ASIGNADO	PONDERACIÓN	SUBTOTAL
A	**Particularidad**	2	**2**	4
B	**Publicaciones**	1	**0.5**	1.5

[1]Se indicara el acceso correspondiente: aéreo, terrestre, marítimo, lacustre/fluvial.
[2]Se refiere al medio de transporte utilizado en el tramo (bus, taxi, caballo,…)
[3]En vía de acceso terrestre considerar los siguientes casos: trocha, car rozable, sendero, camino de herradura, afirmado, asfaltado u otros.

Publicación autorizada con fines académicos e investigativos
En su investigación no olvide referenciar esta tesis

REPOSITORIO DE
TESIS UCSM

UNIVERSIDAD
CATÓLICA
DE SANTA MARÍA

C	**Reconocimiento**	1	**1.5**	2.5
D	**Estado de conservación**	2	**1.5**	3.5
E	**Flujo de Turistas**	1	**2**	3
F	**Representatividad**	1	**1.5**	2.5
G	**Inclusión en la visita turística**	1	**1**	2
Total				19

Jerarquización	2

FOTOGRAFIA
PARQUE BOLÍVAR

FICHA TÉCNICA DE RECURSOS TURÍSTICOS

N°	27

NOMBRE DEL RECURSO	Parque de la Juventud

Publicación autorizada con fines académicos e investigativos
En su investigación no olvide referenciar esta tesis

REPOSITORIO DE TESIS UCSM
UNIVERSIDAD CATÓLICA DE SANTA MARÍA

UBICACIÓN

LOCALIDAD	DISTRITO	PROVINCIA	REGION
San Francisco	Moquegua	Mariscal Nieto	Moquegua

CLASIFICACION

CATEGORIA	TIPO	SUBTIPO
Manifestaciones Culturales	Arquitectura y espacios Urbanos	Plazuela

UTM	Norte: --	ALTITUD	1410 m.s.n.m.
	Este: --		

DESCRIPCIÓN BREVE
Al ingreso de la ciudad de Moquegua, luce totalmente remozado el moderno Parque de la Juventud, obra que fue entregada por el alcalde provincial de Mariscal Nieto en ceremonia pública, como un justo homenaje al patrono del Ejército del Perú, Francisco Bolognesi y a la juventud moqueguana que contará con modernas instalaciones para su recreación.
ACTIVIDADES QUE PUEDEN DESARROLARSE
Turismo Cultural

SITUACIÓN ACTUAL PARA VISITAR EL RECURSO

Época de visita	Horario de visita	Otros
Todo el año	Todo el día	Equipo fotográfico
OBSERVACIONES: (Problemática)		
El problema que afronta es la contaminación con en toda ciudad		

ACCESIBILIDAD

Acceso[1]103	Medio de Transporte[2]104	Vía de Acceso[3]105	Distancia en kms./ Tiempo
Terrestre	A pie o carro	Asfaltado	0.10 km / 15 min

JERARQUIZACIÓN DEL RECURSO

CÓDIGO	CRITERIO DE EVALUACIÓN	VALOR ASIGNADO	PONDERACIÓN	SUBTOTAL
A	**Particularidad**	2	**2**	4

[1]Se indicara el acceso correspondiente: aéreo, terrestre, marítimo, lacustre/fluvial.
[2]Se refiere al medio de transporte utilizado en el tramo (bus, taxi, caballo,…)
[3]En vía de acceso terrestre considerar los siguientes casos: trocha, car rozable, sendero, camino de herradura, afirmado, asfaltado u otros.

Publicación autorizada con fines académicos e investigativos
En su investigación no olvide referenciar esta tesis

REPOSITORIO DE
TESIS UCSM

UNIVERSIDAD
CATÓLICA
DE SANTA MARÍA

B	**Publicaciones**	1	**0.5**	1.5
C	**Reconocimiento**	1	**1.5**	2.5
D	**Estado de conservación**	4	**1.5**	5.5
E	**Flujo de Turistas**	1	**2**	3
F	**Representatividad**	1	**1.5**	2.5
G	**Inclusión en la visita turística**	1	**1**	2
Total				21

Jerarquización	2

FOTOGRAFIA
PARQUE DE LA JUVENTUD

FICHA TÉCNICA DE RECURSOS TURÍSTICOS

N°	28

NOMBRE DEL RECURSO	Parque del Maestro

Publicación autorizada con fines académicos e investigativos
En su investigación no olvide referenciar esta tesis

REPOSITORIO DE
TESIS UCSM

UNIVERSIDAD
CATÓLICA
DE SANTA MARÍA

UBICACIÓN

LOCALIDAD	DISTRITO	PROVINCIA	REGION
Moquegua	Moquegua	Mariscal Nieto	Moquegua

CLASIFICACION

CATEGORIA	TIPO	SUBTIPO
Manifestaciones Culturales	Arquitectura y espacios Urbanos	Plazuela

UTM	Norte: --	ALTITUD	1410 m.s.n.m.
	Este: --		

DESCRIPCIÓN BREVE
Ubicada cerca del cruce de las Avenidas 25 de Noviembre y Andrés Avelino Cáceres, al frente del Cerro San Bernabé. Caracterizado por hermosos árboles, plantas, flores muy pintorescas y por poseer el monumento en forma de maestro.
ACTIVIDADES QUE PUEDEN DESARROLARSE
Turismo cultural

SITUACIÓN ACTUAL PARA VISITAR EL RECURSO

Época de visita	Horario de visita	Otros
Todo el año	Todo el día	Equipo fotográfico
OBSERVACIONES: (Problemática)		
El problema que afronta es la contaminación con en toda ciudad		

ACCESIBILIDAD

Acceso[1]106	Medio de Transporte[2]107	Vía de Acceso[3]108	Distancia en kms./ Tiempo
Terrestre	A pie o carro	Asfaltado	0.7 km / 10 min

JERARQUIZACIÓN DEL RECURSO

CÓDIGO	CRITERIO DE EVALUACIÓN	VALOR ASIGNADO	PONDERACIÓN	SUBTOTAL
A	**Particularidad**	2	**2**	4

[1]Se indicara el acceso correspondiente: aéreo, terrestre, marítimo, lacustre/fluvial.

[2]Se refiere al medio de transporte utilizado en el tramo (bus, taxi, caballo,…)

[3]En vía de acceso terrestre considerar los siguientes casos: trocha, car rozable, sendero, camino de herradura, afirmado, asfaltado u otros.

Publicación autorizada con fines académicos e investigativos
En su investigación no olvide referenciar esta tesis

B	**Publicaciones**	1	**0.5**	1.5
C	**Reconocimiento**	1	**1.5**	2.5
D	**Estado de conservación**	4	**1.5**	5.5
E	**Flujo de Turistas**	1	**2**	3
F	**Representatividad**	1	**1.5**	2.5
G	**Inclusión en la visita turística**	1	**1**	2
Total				20

Jerarquización	2

FOTOGRAFIA
PARQUE DEL MAESTRO

FICHA TÉCNICA DE RECURSOS TURÍSTICOS

N°	29

NOMBRE DEL RECURSO	Plaza de Armas de Moquegua

Publicación autorizada con fines académicos e investigativos
En su investigación no olvide referenciar esta tesis

REPOSITORIO DE TESIS UCSM
UNIVERSIDAD CATÓLICA DE SANTA MARÍA

UBICACIÓN

LOCALIDAD	DISTRITO	PROVINCIA	REGIÓN
Cercado	Moquegua	Mariscal Nieto	Moquegua

CLASIFICACIÓN

CATEGORIA	TIPO	SUBTIPO
Manifestaciones Culturales	Lugares Históricos	Plaza

UTM		ALTITUD	1410 m.s.n.m.

DESCRIPCIÓN BREVE
De singular característica virreinal, resalta la fuente Ornamental diseñada por Gustavo Eiffel, construida de fierro e inaugurada en 1877, consta de tres cuerpos, taza y grupo escultórico central, en el centro de la plataforma intermedia lucen su belleza las tres Gracias de la mitología griega: Aglaya, Talía y Eufrosine. La plaza es única por su espacio semicerrado con ficus centenarios que le brinda un microclima especial.
ACTIVIDADES QUE PUEDEN DESARROLARSE
Es un lugar en el que se puede descansar y poder observar parte del centro histórico (catedral, los solares, etc.) a la vez poder tomarse fotos y turismo cultural.

SITUACIÓN ACTUAL PARA VISITAR EL RECURSO

Época de visita	Horario de visita	Otros
Todo el Año	Todo el Día	Equipo de fotografía.
OBSERVACIONES: (Problemática)		
Como en toda ciudad, uno de los grandes problemas que afronta es la contaminación, el smog.		

ACCESIBILIDAD

Acceso[1] 109	Medio de Transporte[2] 110	Vía de Acceso[3] 111	Distancia en kms./ Tiempo
Terrestre	A pie	Asfaltado	–

JERARQUIZACIÓN DEL RECURSO

CÓDIGO	CRITERIO DE EVALUACIÓN	VALOR ASIGNADO	PONDERACIÓN	SUBTOTAL
A	**Particularidad**	2	**2**	4
B	**Publicaciones**	2	**0.5**	2.5
C	**Reconocimiento**	4	**1.5**	5.5

[1]Se indicara el acceso correspondiente: aéreo, terrestre, marítimo, lacustre/fluvial.
[2]Se refiere al medio de transporte utilizado en el tramo (bus, taxi, caballo,…)
[3]En vía de acceso terrestre considerar los siguientes casos: trocha, car rozable, sendero, camino de herradura, afirmado, asfaltado u otros.

Publicación autorizada con fines académicos e investigativos
En su investigación no olvide referenciar esta tesis

REPOSITORIO DE
TESIS UCSM

UNIVERSIDAD
CATÓLICA
DE SANTA MARÍA

D	**Estado de conservación**	4	**1.5**	5.5
E	**Flujo de Turistas**	2	**2**	4
F	**Representatividad**	2	**1.5**	3.5
G	**Inclusión en la visita turística**	1	**1**	2
Total				27

Jerarquización	2

FOTOGRAFÍA
PLAZA DE ARMAS DE MOQUEGUA

FICHA TÉCNICA DE RECURSOS TURÍSTICOS

N°	30

NOMBRE DEL RECURSO	Muro de la Iglesia Matriz Santa Catalina de Alejandría

Publicación autorizada con fines académicos e investigativos
En su investigación no olvide referenciar esta tesis

REPOSITORIO DE
TESIS UCSM

UNIVERSIDAD
CATÓLICA
DE SANTA MARÍA

UBICACIÓN

LOCALIDAD	DISTRITO	PROVINCIA	REGIÓN
Moquegua	Moquegua	Mariscal Nieto	Moquegua

CLASIFICACIÓN

CATEGORÍA	TIPO	SUBTIPO
Manifestaciones Culturales	Lugares Históricos	Edificaciones

UTM		**ALTITUD**	1422 m.s.n.m.

DESCRIPCIÓN BREVE
En la parte lateral interna del muro hay un retablo mural del siglo XVIII, que fue diseñado por artistas indígenas entre 1782 y 1792. En los extremos se observa una decoración floral de color rojo indio con hojas en tonos de azul y verde, así como pequeñas flores rojas. En la parte central del muro aparece una gran cruz de color negro. Asimismo, como parte del muro se aprecian las "marcas de los canteros", que son signos o símbolos que hablan de la forma y la política adoptadas por España para la construcción de los edificios públicos. Las marcas certifican la participación de las comunidades indígenas que, para probar su aporte, se vieron obligadas a diferenciar su producción y realizar este tipo de signos.
ACTIVIDADES QUE PUEDEN DESARROLLARSE Turismo cultural.

SITUACIÓN ACTUAL PARA VISITAR EL RECURSO

Época de visita	Horario de visita	Otros
Todo el año.	Todo el día.	Equipo fotográfico
OBSERVACIONES: (Problemática) La contaminación es un gran problema y las palomas que se encuentran en la plaza de armas y muchas veces se posan en el muro.		

ACCESIBILIDAD

Acceso[1][1][1][2]	Medio de Transporte[2][1][1][3]	Vía de Acceso[3][1][1][4]	Distancia en Kms./ Tiempo
Terrestre	A pie	Asfaltado.	—

JERARQUIZACIÓN DEL RECURSO

CÓDIGO	CRITERIO DE EVALUACIÓN	VALOR ASIGNADO	PONDERACIÓN	SUBTOTAL
A	**Particularidad**	2	**2**	4
B	**Publicaciones**	2	**0.5**	2.5

[1]Se indicara el acceso correspondiente: aéreo, terrestre, marítimo, lacustre/fluvial.
[2]Se refiere al medio de transporte utilizado en el tramo (bus, taxi, caballo,…)
[3]En vía de acceso terrestre considerar los siguientes casos: trocha, car rozable, sendero, camino de herradura, afirmado, asfaltado u otros.

Publicación autorizada con fines académicos e investigativos
En su investigación no olvide referenciar esta tesis

REPOSITORIO DE
TESIS UCSM

UNIVERSIDAD
CATÓLICA
DE SANTA MARÍA

C	**Reconocimiento**	4	**1.5**	5.5
D	**Estado de conservación**	4	**1.5**	5.5
E	**Flujo de Turistas**	2	**2**	4
F	**Representatividad**	2	**1.5**	3.5
G	**Inclusión en la visita turística**	1	**1**	2
Total				27

Jerarquización	2

FOTOGRAFÍA
MURO DE LA IGLESIA MATRIZ SANTA CATALINA DE ALEJANDRÍA

FICHA TÉCNICA DE RECURSOS TURÍSTICOS

N°	31

Publicación autorizada con fines académicos e investigativos
En su investigación no olvide referenciar esta tesis

REPOSITORIO DE
TESIS UCSM

UNIVERSIDAD
CATÓLICA
DE SANTA MARÍA

NOMBRE DEL RECURSO	Cementerio de Moquegua

UBICACIÓN

LOCALIDAD	DISTRITO	PROVINCIA	REGIÓN
Moquegua	Moquegua	Mariscal Nieto	Moquegua

CLASIFICACIÓN

CATEGORÍA	TIPO	SUBTIPO
Manifestaciones Culturales	Lugares históricos	Campo Santo

UTM	Norte: --	ALTITUD	1412 m.s.n.m.
	Este: --		

DESCRIPCIÓN BREVE
Cementerio general de Moquegua caracterizado por el pasaje donde están sepultados personajes resaltantes de Moquegua del siglo XIX.
ACTIVIDADES QUE PUEDEN DESARROLLARSE
Turismo cultural

SITUACIÓN ACTUAL PARA VISITAR EL RECURSO

Época de visita	Horario de visita	Otros
Todo el año.	L – D 9:00 a.m. – 5: 00 p.m.	Equipo fotográfico.
OBSERVACIONES: (Problemática)		
El estado de conservación no es muy bueno.		

ACCESIBILIDAD

Acceso[1]115	Medio de Transporte[2]116	Vía de Acceso[3]117	Distancia en kms./ Tiempo
Terrestre	A pie, bus o auto	Asfaltado	0.7Km / 5 min

JERARQUIZACIÓN DEL RECURSO

CÓDIGO	CRITERIO DE EVALUACIÓN	VALOR ASIGNADO	PONDERACIÓN	SUBTOTAL

[1]Se indicara el acceso correspondiente: aéreo, terrestre, marítimo, lacustre/fluvial.
[2]Se refiere al medio de transporte utilizado en el tramo (bus, taxi, caballo,…)
[3]En vía de acceso terrestre considerar los siguientes casos: trocha, car rozable, sendero, camino de herradura, afirmado, asfaltado u otros.

Publicación autorizada con fines académicos e investigativos
En su investigación no olvide referenciar esta tesis

REPOSITORIO DE
TESIS UCSM

UNIVERSIDAD
CATÓLICA
DE SANTA MARÍA

A	**Particularidad**	2	**2**	4
B	**Publicaciones**	2	**0.5**	2.5
C	**Reconocimiento**	4	**1.5**	5.5
D	**Estado de conservación**	4	**1.5**	5.5
E	**Flujo de Turistas**	2	**2**	4
F	**Representatividad**	1	**1.5**	2.5
G	**Inclusión en la visita turística**	1	**1**	2
Total				26

Jerarquización	2

FOTOGRAFIA

CEMENTERIO DE MOQUEGUA

FICHA TÉCNICA DE RECURSOS TURÍSTICOS

N°	32

Publicación autorizada con fines académicos e investigativos
En su investigación no olvide referenciar esta tesis

REPOSITORIO DE TESIS UCSM
UNIVERSIDAD CATÓLICA DE SANTA MARÍA

NOMBRE DEL RECURSO	Despacho Parroquial

UBICACIÓN

LOCALIDAD	DISTRITO	PROVINCIA	REGIÓN
Cercado (Entre las calles Tacna y Ayacucho)	Moquegua	Mariscal Nieto	Moquegua

CLASIFICACIÓN

CATEGORÍA	TIPO	SUBTIPO
Manifestaciones Culturales	Lugares Históricos	Edificaciones

UTM		ALTITUD	
	Norte: --		1419 m.s.n.m.
	Este: --		

DESCRIPCIÓN BREVE
Fue parte del mercado de abastos, conocido por más de un siglo como la Recova, estuvo formalmente ubicado desde el siglo XIX junto al templo Santo domingo. Este convento fue fundado en 1652, y desde aquel lejano año toda área circundante fue propiedad de los religiosos gracias a las donaciones efectuadas por los vecinos y a la autorización del Cabildo para que funcionara la hospedería- luego sería convento y la escuela para niños.
ACTIVIDADES QUE PUEDEN DESARROLLARSE: Turismo cultural.

SITUACIÓN ACTUAL PARA VISITAR EL RECURSO

Época de visita	Horario de visita	Otros
Todo el año.	L – V 9:00 p.m. – 5:00 p.m.	Equipo fotográfico
OBSERVACIONES: (Problemática): Fines de semana no tienen atención, exclusivamente para eventos.		

ACCESIBILIDAD

Acceso[1]118	Medio de Transporte[2]119	Vía de Acceso[3]120	Distancia en kms./ Tiempo
Terrestre	A pie	Asfaltado	—

JERARQUIZACIÓN DEL RECURSO

CÓDIGO	CRITERIO DE EVALUACIÓN	VALOR ASIGNADO	PONDERACIÓN	SUBTOTAL

[1]Se indicara el acceso correspondiente: aéreo, terrestre, marítimo, lacustre/fluvial.
[2]Se refiere al medio de transporte utilizado en el tramo (bus, taxi, caballo,…)
[3]En vía de acceso terrestre considerar los siguientes casos: trocha, car rozable, sendero, camino de herradura, afirmado, asfaltado u otros.

Publicación autorizada con fines académicos e investigativos
En su investigación no olvide referenciar esta tesis

REPOSITORIO DE
TESIS UCSM

UNIVERSIDAD
CATÓLICA
DE SANTA MARÍA

A	**Particularidad**	2	**2**	4
B	**Publicaciones**	2	**0.5**	2.5
C	**Reconocimiento**	4	**1.5**	5.5
D	**Estado de conservación**	4	**1.5**	5.5
E	**Flujo de Turistas**	1	**2**	3
F	**Representatividad**	2	**1.5**	3.5
G	**Inclusión en la visita turística**	1	**1**	2
Total				26

Jerarquización	2

FOTOGRAFIA

DESPACHO PARROQUIAL

FICHA TÉCNICA DE RECURSOS TURÍSTICOS

N°	33

Publicación autorizada con fines académicos e investigativos
En su investigación no olvide referenciar esta tesis

REPOSITORIO DE TESIS UCSM
UNIVERSIDAD CATÓLICA DE SANTA MARÍA

NOMBRE DEL RECURSO	Casa de Mercedes Cabello

UBICACIÓN

LOCALIDAD	DISTRITO	PROVINCIA	REGION
Cercado (Calle Moquegua Nº 838)	Moquegua	Mariscal Nieto	Moquegua

CLASIFICACION

CATEGORÍA	TIPO	SUBTIPO
Manifestaciones Culturales	Lugares Históricos	Edificaciones (casas)

UTM	Norte: --	ALTITUD	1410 m.s.n.m.
	Este: --		

DESCRIPCIÓN BREVE
Casona donde vivió Mercedes Cabello de Carbonera, tiene tres puertas de ingreso con un portón al centro, las paredes de la fachada son de piedra calicanto, tiene 2 plantas y dos patios amplios. Ubicada en la Calle Moquegua # 848-838. **Mercedes Cabello Llona de Carbonera** (Moquegua, 7 de febrero de 1845 - Lima, 12 de octubre de 1909), fue una escritora peruana. Publicó artículos sobre el positivismo en la prensa peruana y escribió novelas y ensayos naturalistas, de contenido social e intención crítica: Blanca Sol, Sacrificio y recompensa (1886), Consecuencias (1890) y El conspirador (1892).
ACTIVIDADES QUE PUEDEN DESARROLARSE: Turismo cultural.

SITUACIÓN ACTUAL PARA VISITAR EL RECURSO

Época de visita	Horario de visita	Otros
Todo el año	Todo el Día	Equipo fotográfico. Ingreso libre.
OBSERVACIONES: (Problemática) : El estado de conservación no es muy buena y solo se puede ver la fachada.		

ACCESIBILIDAD

Acceso[1121]	Medio de Transporte[2122]	Vía de Acceso[3123]	Distancia en kms./ Tiempo
Terrestre	A pie	Asfaltado	0.15 Km / 4m

JERARQUIZACIÓN DEL RECURSO

CÓDIGO	CRITERIO DE EVALUACIÓN	VALOR ASIGNADO	PONDERACIÓN	SUBTOTAL
A	**Particularidad**	2	**2**	4

[1]Se indicara el acceso correspondiente: aéreo, terrestre, marítimo, lacustre/fluvial.
[2]Se refiere al medio de transporte utilizado en el tramo (bus, taxi, caballo,…)
[3]En vía de acceso terrestre considerar los siguientes casos: trocha, car rozable, sendero, camino de herradura, afirmado, asfaltado u otros.

Publicación autorizada con fines académicos e investigativos
En su investigación no olvide referenciar esta tesis

REPOSITORIO DE
TESIS UCSM

UNIVERSIDAD
CATÓLICA
DE SANTA MARÍA

B	**Publicaciones**	2	**0.5**	2.5
C	**Reconocimiento**	4	**1.5**	5.5
D	**Estado de conservación**	2	**1.5**	3.5
E	**Flujo de Turistas**	1	**2**	3
F	**Representatividad**	4	**1.5**	5.5
G	**Inclusión en la visita turística**	1	**1**	2
Total				26

Jerarquización	2

FOTOGRAFIA
CASA DE MERCEDES CABELLO

FICHA TÉCNICA DE RECURSOS TURÍSTICOS

N°	34

Publicación autorizada con fines académicos e investigativos
En su investigación no olvide referenciar esta tesis

REPOSITORIO DE TESIS UCSM

UNIVERSIDAD CATÓLICA DE SANTA MARÍA

NOMBRE DEL RECURSO	Geoglifos de Chen Chen

UBICACIÓN

LOCALIDAD	DISTRITO	PROVINCIA	REGIÓN
Sureste de la ciudad de Moquegua	Moquegua	Mariscal Nieto	Moquegua

CLASIFICACIÓN

CATEGORÍA	TIPO	SUBTIPO
Manifestaciones culturales	Sitios Arqueológicos	Geoglifos

UTM		ALTITUD	
	Norte: 808620		1424 m.s.n.m.
	Este: 0289112		

DESCRIPCIÓN BREVE
Los motivos nos muestran claramente siluetas de camélidos, la mayoría orientados hacia el Este, figuras antropomorfas e incluso geométricas. Los Geoglifos son siluetas de camélidos conformados por dos grupos bien definidos, el más numeroso e interesante es el conjunto ubicado en el centro de esta cadena de colinas donde hay nueve animales, entre otros símbolos. Esta es la única evidencia de esa forma de arte Cultural Tiwanaquense que está quedando in situ para la posteridad y que podemos observar preferentemente desde muy temprano o al atardecer.
ACTIVIDADES QUE PUEDEN DESARROLLARSE Turismo Especializado.

SITUACIÓN ACTUAL PARA VISITAR EL RECURSO

Época de visita	Horario de visita	Otros
Todo el Año	Todo el día	Llevar gorro, bloqueador y zapatillas adecuadas para la caminata.
OBSERVACIONES: (Problemática) Se tiene que visitar con una persona que conoce muy bien el lugar, ya que no cuenta con señalización. Otro de los problemas, es la falta de interés de las autoridades pertinentes para la puesta en valor.		

ACCESIBILIDAD

Acceso[1]124	Medio de Transporte[2]125	Vía de Acceso[3]126	Distancia en Kms./ Tiempo
Terrestre	A pie / carro	Asfaltado / trocha	

JERARQUIZACIÓN DEL RECURSO

CÓDIGO	CRITERIO DE EVALUACIÓN	VALOR ASIGNADO	PONDERACIÓN	SUBTOTAL
A	**Particularidad**	4	**2**	6

[1]Se indicara el acceso correspondiente: aéreo, terrestre, marítimo, lacustre/fluvial.
[2]Se refiere al medio de transporte utilizado en el tramo (bus, taxi, caballo,…)
[3]En vía de acceso terrestre considerar los siguientes casos: trocha, car rozable, sendero, camino de herradura, afirmado, asfaltado u otros.

Publicación autorizada con fines académicos e investigativos
En su investigación no olvide referenciar esta tesis

REPOSITORIO DE
TESIS UCSM

UNIVERSIDAD
CATÓLICA
DE SANTA MARÍA

B	**Publicaciones**	4	**0.5**	4.5
C	**Reconocimiento**	4	**1.5**	5.5
D	**Estado de conservación**	4	**1.5**	5.5
E	**Flujo de Turistas**	1	**2**	3
F	**Representatividad**	4	**1.5**	5.5
G	**Inclusión en la visita turística**	1	**1**	2
Total				32

Jerarquización	3

FOTOGRAFÍA

GEOGLIFOS DE CHEN CHEN

FICHA TÉCNICA DE RECURSOS TURÍSTICOS

N°	35

Publicación autorizada con fines académicos e investigativos
En su investigación no olvide referenciar esta tesis

REPOSITORIO DE TESIS UCSM
UNIVERSIDAD CATÓLICA DE SANTA MARÍA

NOMBRE DEL RECURSO	Geoglifo El Santuario

UBICACIÓN

LOCALIDAD	DISTRITO	PROVINCIA	REGIÓN
Santuario	Moquegua	Mariscal Nieto	Moquegua

CLASIFICACIÓN

CATEGORÍA	TIPO	SUBTIPO
Manifestaciones Culturales	Sitios Arqueológicos	Geoglifos

UTM		ALTITUD	
	Norte: 808550		1424 m.s.n.m.
	Este: 0289123		

DESCRIPCIÓN BREVE
Las figuras que se visualiza son tres camélidos de grandes dimensiones, las características de elaboración son la extractiva o de raspado
ACTIVIDADES QUE PUEDEN DESARROLLARSE Turismo especializado.

SITUACIÓN ACTUAL PARA VISITAR EL RECURSO

Época de visita	Horario de visita	Otros
Todo el año.	En horas de la tarde	Equipo fotográfico Ingreso libre, gorro, repelente y zapatos adecuados para caminar.
OBSERVACIONES: (Problemática) Existen torres de alta tensión y en proyecto. Colocarse más señalización. Otra problemática es la falta de señalización.		

ACCESIBILIDAD

Acceso[1][127]	Medio de Transporte[2][128]	Vía de Acceso[3][129]	Distancia en Kms./ Tiempo
Terrestre	Carro / A pie	Asfaltado / Trocha	

JERARQUIZACIÓN DEL RECURSO

CÓDIGO	CRITERIO DE EVALUACIÓN	VALOR ASIGNADO	PONDERACIÓN	SUBTOTAL
A	**Particularidad**	4	**2**	6

[1]Se indicara el acceso correspondiente: aéreo, terrestre, marítimo, lacustre/fluvial.
[2]Se refiere al medio de transporte utilizado en el tramo (bus, taxi, caballo,…)
[3]En vía de acceso terrestre considerar los siguientes casos: trocha, car rozable, sendero, camino de herradura, afirmado, asfaltado u otros.

Publicación autorizada con fines académicos e investigativos
En su investigación no olvide referenciar esta tesis

REPOSITORIO DE
TESIS UCSM

UNIVERSIDAD
CATÓLICA
DE SANTA MARÍA

B	**Publicaciones**	2	**0.5**	2.5
C	**Reconocimiento**	4	**1.5**	5.5
D	**Estado de conservación**	4	**1.5**	5.5
E	**Flujo de Turistas**	1	**2**	3
F	**Representatividad**	2	**1.5**	3.5
G	**Inclusión en la visita turística**	1	**1**	2
Total				29

Jerarquización	2

FOTOGRAFÍA
GEOGLIFO EL SANTUARIO

FICHA TÉCNICA DE RECURSOS TURÍSTICOS

N°	36

Publicación autorizada con fines académicos e investigativos
En su investigación no olvide referenciar esta tesis

REPOSITORIO DE TESIS UCSM

UNIVERSIDAD CATÓLICA DE SANTA MARÍA

NOMBRE DEL RECURSO	Geoglifos de Corpanto

UBICACIÓN

LOCALIDAD	DISTRITO	PROVINCIA	REGIÓN
Moquegua	Moquegua	Mariscal Nieto	Moquegua

CLASIFICACIÓN

CATEGORÍA	TIPO	SUBTIPO
Manifestaciones culturales	Sitios Arqueológicos	Geoglifos

UTM		ALTITUD	
	Norte: 808432		1424 m.s.n.m.
	Este: 0289119		

DESCRIPCIÓN BREVE
Este sitio ya fue registrado y signado con la denominación M83D por Goldstein en 1994 durante el catastro arqueológico del valle medio de Osmore y la figura que se visualiza es la un camélido de grandes dimensiones, las características de elaboración son la extractiva o de raspado. En cuanto a su estado de conservación esta es regular, más bien su entorno ha sido alterado mediante la colocación de una de las torres de alta tensión de la empresa REDESUR a escasos 100 metros.
ACTIVIDADES QUE PUEDEN DESARROLLARSE Turismo Especializado.

SITUACIÓN ACTUAL PARA VISITAR EL RECURSO

Época de visita	Horario de visita	Otros
Todo el Año	Todo el día	Llevar gorro, bloqueador y zapatillas adecuadas para la caminata.
OBSERVACIONES: (Problemática) Se tiene que visitar con una persona que conoce muy bien el lugar, ya que no cuenta con señalización. Otro de los problemas, es la falta de interés de las autoridades pertinentes para la puesta en valor		

ACCESIBILIDAD

Acceso[1]130	Medio de Transporte[2]131	Vía de Acceso[3]132	Distancia en Kms./ Tiempo
Terrestre	A pie / carro	Asfaltado / trocha	

JERARQUIZACIÓN DEL RECURSO

CÓDIGO	CRITERIO DE EVALUACIÓN	VALOR ASIGNADO	PONDERACIÓN	SUBTOTAL

[1]Se indicara el acceso correspondiente: aéreo, terrestre, marítimo, lacustre/fluvial.
[2]Se refiere al medio de transporte utilizado en el tramo (bus, taxi, caballo,…)
[3]En vía de acceso terrestre considerar los siguientes casos: trocha, car rozable, sendero, camino de herradura, afirmado, asfaltado u otros.

Publicación autorizada con fines académicos e investigativos
En su investigación no olvide referenciar esta tesis

REPOSITORIO DE
TESIS UCSM

UNIVERSIDAD
CATÓLICA
DE SANTA MARÍA

A	**Particularidad**	4	**2**	6
B	**Publicaciones**	2	**0.5**	2.5
C	**Reconocimiento**	4	**1.5**	5.5
D	**Estado de conservación**	4	**1.5**	5.5
E	**Flujo de Turistas**	1	**2**	3
F	**Representatividad**	2	**1.5**	3.5
G	**Inclusión en la visita turística**	1	**1**	2
Total				28

Jerarquización	2

FOTOGRAFÍA

GEOGLIFOS DE CORPANTO

FICHA TÉCNICA DE RECURSOS TURÍSTICOS

N°	37

Publicación autorizada con fines académicos e investigativos
En su investigación no olvide referenciar esta tesis

REPOSITORIO DE TESIS UCSM

UNIVERSIDAD CATÓLICA DE SANTA MARÍA

NOMBRE DEL RECURSO	Geoglifos de Omo

UBICACIÓN

LOCALIDAD	DISTRITO	PROVINCIA	REGIÓN
Moquegua	Moquegua	Mariscal Nieto	Moquegua

CLASIFICACIÓN

CATEGORÍA	TIPO	SUBTIPO
Manifestaciones Culturales	Sitios Arqueológicos	Geoglifos

UTM		ALTITUD	
	Norte: 808401		1424 m.s.n.m.
	Este: 0289111		

DESCRIPCIÓN BREVE
Denominado así por su cercanía al sitio arqueológico de Omo M10 donde se ubica el Templo de Omo, se ubican al Sur del sitio arqueológico, ocupan parte de la ladera Oeste de un pequeño cerro pasando una quebrada seca. Los motivos identificados son figurativos y corresponden a camélidos y algunos diseños geométricos no bien definidos por su mala conservación, la misma que por haber sido esta una zona de prácticas militares tuvo bastante tránsito perjudicando su conservación.
ACTIVIDADES QUE PUEDEN DESARROLLARSE Turismo Especializado.

SITUACIÓN ACTUAL PARA VISITAR EL RECURSO

Época de visita	Horario de visita	Otros
Todo el Año	Todo el día	Llevar gorro, bloqueador y zapatillas adecuadas para la caminata.
OBSERVACIONES: (Problemática) Se tiene que visitar con una persona que conoce muy bien el lugar, ya que no cuenta con señalización. Otro de los problemas, es la falta de interés de las autoridades pertinentes para la puesta en valor.		

ACCESIBILIDAD

Acceso[1]	Medio de Transporte[2]	Vía de Acceso[3]	Distancia en Kms./ Tiempo
Terrestre	A pie / carro	Asfaltado / trocha	

JERARQUIZACIÓN DEL RECURSO

CÓDIGO	CRITERIO DE EVALUACIÓN	VALOR ASIGNADO	PONDERACIÓN	SUBTOTAL
A	**Particularidad**	4	**2**	6

[1]Se indicara el acceso correspondiente: aéreo, terrestre, marítimo, lacustre/fluvial.
[2]Se refiere al medio de transporte utilizado en el tramo (bus, taxi, caballo,…)
[3]En vía de acceso terrestre considerar los siguientes casos: trocha, car rozable, sendero, camino de herradura, afirmado, asfaltado u otros.

Publicación autorizada con fines académicos e investigativos
En su investigación no olvide referenciar esta tesis

REPOSITORIO DE
TESIS UCSM

UNIVERSIDAD
CATÓLICA
DE SANTA MARÍA

B	**Publicaciones**	2	**0.5**	2.5
C	**Reconocimiento**	4	**1.5**	5.5
D	**Estado de conservación**	4	**1.5**	5.5
E	**Flujo de Turistas**	1	**2**	3
F	**Representatividad**	2	**1.5**	3.5
G	**Inclusión en la visita turística**	1	**1**	2
Total				28

Jerarquización	2

FOTOGRAFÍA
GEOGLIFOS DE OMO

FICHA TÉCNICA DE RECURSOS TURÍSTICOS

N°	38

NOMBRE DEL RECURSO	Geoglifos de Cruz Verde

UBICACIÓN

LOCALIDAD	**DISTRITO**	**PROVINCIA**	**REGIÓN**

Publicación autorizada con fines académicos e investigativos
En su investigación no olvide referenciar esta tesis

REPOSITORIO DE TESIS UCSM
UNIVERSIDAD CATÓLICA DE SANTA MARÍA

Sector del mismo nombre	Moquegua	Mariscal Nieto	Moquegua

CLASIFICACIÓN

CATEGORÍA	TIPO	SUBTIPO
Manifestaciones culturales	Sitios Arqueológicos	Geoglifos

UTM	**Norte:** 808328	**ALTITUD**	1424 m.s.n.m.
	Este: 0289123		

DESCRIPCIÓN BREVE
Ubicado en el sector del mismo nombre a unos 715 metros de distancia al Sur del Geo glifo de Omo, del mismo modo la figura representada es un camélido, la técnica es la misma extractiva o de raspado. Del mismo modo ocupa una ladera poco pronunciada de fácil acceso; su estado de conservación es regular afectada por intemperismo y por prácticas militares.
ACTIVIDADES QUE PUEDEN DESARROLLARSE Turismo Especializado.

SITUACIÓN ACTUAL PARA VISITAR EL RECURSO

Época de visita	Horario de visita	Otros
Todo el Año	Todo el día	Llevar gorro, bloqueador y zapatillas adecuadas para la caminata.

OBSERVACIONES: (Problemática) Se tiene que visitar con una persona que conoce muy bien el lugar, ya que no cuenta con señalización. Otro de los problemas, es la falta de interés de las autoridades pertinentes para la puesta en valor

ACCESIBILIDAD

Acceso[1][136]	Medio de Transporte[2][137]	Vía de Acceso[3][138]	Distancia en Kms./ Tiempo
Terrestre	A pie / carro	Asfaltado / trocha	

JERARQUIZACIÓN DEL RECURSO

CÓDIGO	CRITERIO DE EVALUACIÓN	VALOR ASIGNADO	PONDERACIÓN	SUBTOTAL
A	**Particularidad**	4	**2**	6
B	**Publicaciones**	2	**0.5**	2.5
C	**Reconocimiento**	4	**1.5**	5.5

[1]Se indicara el acceso correspondiente: aéreo, terrestre, marítimo, lacustre/fluvial.
[2]Se refiere al medio de transporte utilizado en el tramo (bus, taxi, caballo,…)
[3]En vía de acceso terrestre considerar los siguientes casos: trocha, car rozable, sendero, camino de herradura, afirmado, asfaltado u otros.

Publicación autorizada con fines académicos e investigativos
En su investigación no olvide referenciar esta tesis

REPOSITORIO DE
TESIS UCSM

UNIVERSIDAD
CATÓLICA
DE SANTA MARÍA

D	**Estado de conservación**	4	**1.5**	5.5
E	**Flujo de Turistas**	1	**2**	3
F	**Representatividad**	2	**1.5**	3.5
G	**Inclusión en la visita turística**	1	**1**	2
Total				28

Jerarquización	2

FOTOGRAFÍA
GEOGLIFOS DE CRUZ VERDE

FICHA TÉCNICA DE RECURSOS TURÍSTICOS

N°	39

Publicación autorizada con fines académicos e investigativos
En su investigación no olvide referenciar esta tesis

REPOSITORIO DE TESIS UCSM

UNIVERSIDAD CATÓLICA DE SANTA MARÍA

NOMBRE DEL RECURSO	Geoglifos de Tres Quebradas

UBICACIÓN

LOCALIDAD	DISTRITO	PROVINCIA	REGIÓN
Moquegua	Moquegua	Mariscal Nieto	Moquegua

CLASIFICACIÓN

CATEGORÍA	TIPO	SUBTIPO
Manifestaciones culturales	Sitios Arqueológicos	Geoglifos

UTM		ALTITUD	
	Norte: 808321		1424 m.s.n.m.
	Este: 0289131		

DESCRIPCIÓN BREVE
Este sitio ubicado más al Sur de este circuito de Geoglifos se encuentra a la altura del Grifo el Volante, presenta características similares que todos los antes mencionados, así la figura más representativa es la de un camélido y por lo que hemos podido apreciar existen figuras posiblemente antropomorfas y geométricas, su estado de conservación es regular debido al intemperismo de la que son objeto las figuras.
ACTIVIDADES QUE PUEDEN DESARROLLARSE Turismo Especializado.

SITUACIÓN ACTUAL PARA VISITAR EL RECURSO

Época de visita	Horario de visita	Otros
Todo el Año	Todo el día	Llevar gorro, bloqueador y zapatillas adecuadas para la caminata.
OBSERVACIONES: (Problemática) Se tiene que visitar con una persona que conoce muy bien el lugar, ya que no cuenta con señalización. Otro de los problemas, es la falta de interés de las autoridades pertinentes para la puesta en valor.		

ACCESIBILIDAD

Acceso[1]139	Medio de Transporte[2]140	Vía de Acceso[3]141	Distancia en Kms./ Tiempo
Terrestre	A pie / carro	Asfaltado / trocha	

JERARQUIZACIÓN DEL RECURSO

CÓDIGO	CRITERIO DE EVALUACIÓN	VALOR ASIGNADO	PONDERACIÓN	SUBTOTAL

[1]Se indicara el acceso correspondiente: aéreo, terrestre, marítimo, lacustre/fluvial.
[2]Se refiere al medio de transporte utilizado en el tramo (bus, taxi, caballo,…)
[3]En vía de acceso terrestre considerar los siguientes casos: trocha, car rozable, sendero, camino de herradura, afirmado, asfaltado u otros.

Publicación autorizada con fines académicos e investigativos
En su investigación no olvide referenciar esta tesis

REPOSITORIO DE
TESIS UCSM

UNIVERSIDAD
CATÓLICA
DE SANTA MARÍA

A	**Particularidad**	4	**2**	6
B	**Publicaciones**	2	**0.5**	2.5
C	**Reconocimiento**	4	**1.5**	5.5
D	**Estado de conservación**	4	**1.5**	5.5
E	**Flujo de Turistas**	1	**2**	3
F	**Representatividad**	2	**1.5**	3.5
G	**Inclusión en la visita turística**	1	**1**	2
Total				28

Jerarquización	2

FOTOGRAFÍA

GEOGLIFOS DE TRES QUEBRADAS

FICHA TÉCNICA DE RECURSOS TURÍSTICOS

N°	40

Publicación autorizada con fines académicos e investigativos
En su investigación no olvide referenciar esta tesis

REPOSITORIO DE
TESIS UCSM

UNIVERSIDAD
CATÓLICA
DE SANTA MARÍA

NOMBRE DEL RECURSO	Casa Tradicional de Samegua

UBICACIÓN

LOCALIDAD	DISTRITO	PROVINCIA	REGIÓN
Samegua	Samegua	Mariscal Nieto	Moquegua

CLASIFICACIÓN

CATEGORÍA	TIPO	SUBTIPO
Manifestaciones Culturales	Lugares Históricos	Edificaciones

UTM		ALTITUD	1563 m.s.n.m.

DESCRIPCIÓN BREVE
Mudos testigos de la rica historia y tradición en Samegua, son las viejas y antiguas casonas, de geométricos mojinetes que aún siguen enhiestos, a pesar del tiempo y de los terremotos... Cómplices de las amenas tertulias sameguanas y de los antiguos amores juveniles son los frescos corredores, con sus heladas patillas, ubicados en el anterior de las viviendas... No menos significativo es el marco romántico y colorido que aún ofrecen las llamativas y vetustas buganvilias...y, casi en el centro de la Calle Antigua se yergue silenciosa la muy querida y cálida capilla del lugar, sitio especial de recogimiento y oración, con su pequeña plazuelita al frente, como invitando al solaz bajo la protección de las casuarinas.
ACTIVIDADES QUE PUEDEN DESARROLARSE
- Fotografía - Turismo cultural

SITUACIÓN ACTUAL PARA VISITAR EL RECURSO

Época de visita	Horario de visita	Otros
Todo el año	Por la mañana y tarde	Llevar cámara fotográfica
OBSERVACIONES: (Problemática)		
Apoyo de las autoridades para que estos recursos formen parte de un tour		

ACCESIBILIDAD

Acceso[1142]	Medio de Transporte[2143]	Vía de Acceso[3144]	Distancia en kms./ Tiempo
Terrestre	Auto	Asfaltada	7km / 15 min. de centro de Moquegua

JERARQUIZACIÓN DEL RECURSO

[1]Se indicara el acceso correspondiente: aéreo, terrestre, marítimo, lacustre/fluvial.
[2]Se refiere al medio de transporte utilizado en el tramo (bus, taxi, caballo,…)
[3]En vía de acceso terrestre considerar los siguientes casos: trocha, car rozable, sendero, camino de herradura, afirmado, asfaltado u otros.

Publicación autorizada con fines académicos e investigativos
En su investigación no olvide referenciar esta tesis

REPOSITORIO DE
TESIS UCSM

UNIVERSIDAD
CATÓLICA
DE SANTA MARÍA

CÓDIGO	CRITERIO DE EVALUACIÓN	VALOR ASIGNADO	PONDERACIÓN	SUBTOTAL
A	**Particularidad**	1	**2**	3
B	**Publicaciones**	1	**0.5**	1.5
C	**Reconocimiento**	4	**1.5**	5.5
D	**Estado de conservación**	2	**1.5**	3.5
E	**Flujo de Turistas**	1	**2**	3
F	**Representatividad**	1	**1.5**	2.5
G	**Inclusión en la visita turística**	1	**1**	2
Total				21

Jerarquización	2

FOTOGRAFÍA

CASA TRADICIONAL DE SAMEGUA

Publicación autorizada con fines académicos e investigativos
En su investigación no olvide referenciar esta tesis

REPOSITORIO DE
TESIS UCSM

UNIVERSIDAD
CATÓLICA
DE SANTA MARÍA

FICHA TÉCNICA DE RECURSOS TURÍSTICOS

N°	41

NOMBRE DEL RECURSO	Mirador Turístico de la Inmaculada Concepción

UBICACIÓN

LOCALIDAD	DISTRITO	PROVINCIA	REGIÓN
Samegua	Samegua	Mariscal Nieto	Moquegua

CLASIFICACIÓN

CATEGORÍA	TIPO	SUBTIPO
Manifestaciones Culturales	Arquitectura y Espacios Urbanos	Mirador

UTM	Norte: 8099623	ALTITUD	1645 m.s.n.m.
	Este: 0298349		

DESCRIPCIÓN BREVE
Fue inaugurado en el año 2008, desde la sima se puede observar todo el valle y campiña de Samegua y parte del valle de Moquegua. Este mirador cuenta con áreas verdes bancas, una estatua de la virgen Inmaculada Concepción, de allí es el nombre de este mirador. El visitante lo puede hacer a pie, por las gradas que tiene o en auto.
ACTIVIDADES QUE PUEDEN DESARROLARSE
Turismo Cultural

SITUACIÓN ACTUAL PARA VISITAR EL RECURSO

Época de visita	Horario de visita	Otros
Todo el año	Todo el día	El ingreso es libre, no hay pago alguno
OBSERVACIONES: (Problemática)		
No cuenta con tachos de basura, por lo que la basura es botada en todo el mirador, lo que contribuye a la contaminación.		

ACCESIBILIDAD

Acceso[1]	Medio de Transporte[2]	Vía de Acceso[3]	Distancia en kms./ Tiempo
Terrestre	Auto	Asfaltado	6km/13min

145

JERARQUIZACIÓN DEL RECURSO

[1]Se indicara el acceso correspondiente: aéreo, terrestre, marítimo, lacustre/fluvial.
[2]Se refiere al medio de transporte utilizado en el tramo (bus, taxi, caballo,…)
[3]En vía de acceso terrestre considerar los siguientes casos: trocha, car rozable, sendero, camino de herradura, afirmado, asfaltado u otros.

Publicación autorizada con fines académicos e investigativos
En su investigación no olvide referenciar esta tesis

REPOSITORIO DE
TESIS UCSM

UNIVERSIDAD
CATÓLICA
DE SANTA MARÍA

CÓDIGO	CRITERIO DE EVALUACIÓN	VALOR ASIGNADO	PONDERACIÓN	SUBTOTAL
A	**Particularidad**	1	**2**	3
B	**Publicaciones**	1	**0.5**	1.5
C	**Reconocimiento**	4	**1.5**	5.5
D	**Estado de conservación**	2	**1.5**	3.5
E	**Flujo de Turistas**	1	**2**	3
F	**Representatividad**	1	**1.5**	2.5
G	**Inclusión en la visita turística**	1	**1**	2
Total				21

Jerarquización	2

FOTOGRAFÍA
MIRADOR TURÍSTICO DE LA INMACULADA CONCEPCIÓN

Publicación autorizada con fines académicos e investigativos
En su investigación no olvide referenciar esta tesis

REPOSITORIO DE
TESIS UCSM

UNIVERSIDAD
CATÓLICA
DE SANTA MARÍA

FICHA TÉCNICA DE RECURSOS TURÍSTICOS

N°	42

NOMBRE DEL RECURSO	Calle Antigua y Tradicional de Samegua

UBICACIÓN

LOCALIDAD	DISTRITO	PROVINCIA	REGION
Samegua	Samegua	Mariscal Nieto	Moquegua

CLASIFICACION

CATEGORIA	TIPO	SUBTIPO
Manifestaciones Culturales	Lugares Históricos	Otros

UTM	Norte: --	ALTITUD	1573 m.s.n.m.
	Este: --		

DESCRIPCIÓN BREVE
La Calle Antigua se yergue silenciosa la muy querida y cálida capilla del lugar, sitio especial de recogimiento y oración, con su pequeña plazuelita al frente, como invitando al solaz bajo la protección de las casuarinas. Y qué decir de las huertas, al fondo de las casonas, con añejos paltos, aromáticos guayabos, mangos y chirimoyos, que configuran el escenario aparente y atractivo para reuniones familiares .Cómo no mencionar los estrechos y largos callejones, estratégicamente ubicados cada ciertos trechos de la Calle Antigua, para que los sameguanos y sus animales lleguen a refrescarse a la vera del río.
ACTIVIDADES QUE PUEDEN DESARROLLARSE: Paseo por la antigua calle, Fotografía y Turismo Cultural

SITUACIÓN ACTUAL PARA VISITAR EL RECURSO

Época de visita	Horario de visita	Otros
Todo el año	Durante todo el día	Usar gorro, bloqueador y cámara fotográfica e ingreso libre

OBSERVACIONES: (Problemática) : La restauración de la calle ha hecho posible que se conserve este recurso pero requiere más iluminación en la noche ya que no es suficiente los postes de alumbrado existentes

ACCESIBILIDAD

Acceso[1][146]	Medio de Transporte[2][147]	Vía de Acceso[3][148]	Distancia en kms./ Tiempo
Terrestre	Auto	Asfaltada	5 Km/10 min. desde distrito de Moquegua

[1]Se indicara el acceso correspondiente: aéreo, terrestre, marítimo, lacustre/fluvial.

[2]Se refiere al medio de transporte utilizado en el tramo (bus, taxi, caballo,…)

[3]En vía de acceso terrestre considerar los siguientes casos: trocha, car rozable, sendero, camino de herradura, afirmado, asfaltado u otros.

Publicación autorizada con fines académicos e investigativos
En su investigación no olvide referenciar esta tesis

REPOSITORIO DE
TESIS UCSM

UNIVERSIDAD
CATÓLICA
DE SANTA MARÍA

JERARQUIZACIÓN DEL RECURSO

CÓDIGO	CRITERIO DE EVALUACIÓN	VALOR ASIGNADO	PONDERACIÓN	SUBTOTAL
A	**Particularidad**	2	**2**	4
B	**Publicaciones**	2	**0.5**	2.5
C	**Reconocimiento**	4	**1.5**	5.5
D	**Estado de conservación**	4	**1.5**	5.5
E	**Flujo de Turistas**	1	**2**	3
F	**Representatividad**	1	**1.5**	2.5
G	**Inclusión en la visita turística**	1	**1**	2
		Total		25

Jerarquización	2

FOTOGRAFIA

CALLE ANTIGUA TRADICIONAL DE SAMEGUA

Publicación autorizada con fines académicos e investigativos
En su investigación no olvide referenciar esta tesis

REPOSITORIO DE
TESIS UCSM

UNIVERSIDAD
CATÓLICA
DE SANTA MARÍA

FICHA TÉCNICA DE RECURSOS TURÍSTICOS

N°	43

NOMBRE DEL RECURSO	Casas y Calles Tradicionales de Torata

UBICACIÓN

LOCALIDAD	DISTRITO	PROVINCIA	REGIÓN
Calle Piérola 3 Capitán Becerra	Torata	Mariscal Nieto	Moquegua

CLASIFICACIÓN

CATEGORÍA	TIPO	SUBTIPO
Manifestaciones Culturales	Arquitectura y Espacios Urbanos	Casa de Valor Arquitectónico

UTM		ALTITUD	2,200 m.s.n.m.

DESCRIPCIÓN BREVE
El Centro Histórico de Torata se caracteriza por sus casonas de techo "estilo mojinete" que da una identidad única al pueblo. Estas características se han encontrado en los pueblos de Moquegua y Tacna. La iglesia de Torata en ella alberga cuadros de la escuela cuzqueña, la virgen de la candelaria patrona espiritual del distrito de Torata; fiesta que se celebra cada dos de febrero.
ACTIVIDADES QUE PUEDEN DESARROLARSE
- Fotografía - Turismo cultural

SITUACIÓN ACTUAL PARA VISITAR EL RECURSO

Época de visita	Horario de visita	Otros
Todo el año	Durante la mañana y tarde	Llevar cámara fotográfica, usar gorro, bloqueador

OBSERVACIONES: (Problemática) Falta el apoyo de las autoridades para que esta casa tradicional sea parte del recorrido turístico, además de la restauración de estas casas que forman parte del centro histórico de Torata.

ACCESIBILIDAD

Acceso[1149]	Medio de Transporte[2150]	Vía de Acceso[3151]	Distancia en kms./ Tiempo
Terrestre	Auto o pie	Asfaltada	28km / 30 min.

[1]Se indicara el acceso correspondiente: aéreo, terrestre, marítimo, lacustre/fluvial.
[2]Se refiere al medio de transporte utilizado en el tramo (bus, taxi, caballo,…)
[3]En vía de acceso terrestre considerar los siguientes casos: trocha, car rozable, sendero, camino de herradura, afirmado, asfaltado u otros.

Publicación autorizada con fines académicos e investigativos
En su investigación no olvide referenciar esta tesis

REPOSITORIO DE
TESIS UCSM

UNIVERSIDAD
CATÓLICA
DE SANTA MARÍA

JERARQUIZACIÓN DEL RECURSO

CÓDIGO	CRITERIO DE EVALUACIÓN	VALOR ASIGNADO	PONDERACIÓN	SUBTOTAL
A	**Particularidad**	2	**2**	4
B	**Publicaciones**	1	**0.5**	1.5
C	**Reconocimiento**	4	**1.5**	5.5
D	**Estado de conservación**	2	**1.5**	3.5
E	**Flujo de Turistas**	1	**2**	3
F	**Representatividad**	1	**1.5**	2.5
G	**Inclusión en la visita turística**	1	**1**	2
		Total		22

Jerarquización	2

FOTOGRAFÍA

CASA TRADICIONAL DE TORATA

Publicación autorizada con fines académicos e investigativos
En su investigación no olvide referenciar esta tesis

REPOSITORIO DE
TESIS UCSM

UNIVERSIDAD
CATÓLICA
DE SANTA MARÍA

FICHA TÉCNICA DE RECURSOS TURÍSTICOS

N°	44

NOMBRE DEL RECURSO	Casa Tradicional de Yacango

UBICACIÓN

LOCALIDAD	DISTRITO	PROVINCIA	REGION
Yacango	Torata	Mariscal Nieto	Moquegua

CLASIFICACION

CATEGORIA	TIPO	SUBTIPO
Manifestaciones Culturales	Arquitectura y Espacios Urbanos	Casa de valor Arquitectónico

UTM	Norte: --	ALTITUD	2187 m.s.n.m.
	Este: --		

DESCRIPCIÓN BREVE
Mudos testigos de la rica historia y tradición en Yacango, son las viejas y antiguas casonas, que aún siguen enhiestos, a pesar del tiempo y de los terremotos... Cómplices de las amenas tertulias y de los antiguos amores juveniles son los frescos corredores, con sus heladas patillas, ubicados en el anterior de las viviendas. Se caracteriza por sus casonas de techo "estilo mojinete" que da una identidad única al pueblo.
ACTIVIDADES QUE PUEDEN DESARROLARSE Fotografía, Turismo Cultural.

SITUACIÓN ACTUAL PARA VISITAR EL RECURSO

Época de visita	Horario de visita	Otros
Todo el año	Durante la mañana y tarde	Llevar gorro, bloqueador y cámara fotográfica
OBSERVACIONES: (Problemática): No tienen una buena conservación		

ACCESIBILIDAD

Acceso[1][152]	Medio de Transporte[2][153]	Vía de Acceso[3][154]	Distancia en kms./ Tiempo
Terrestre	Auto	Asfaltada	24km / 20 min de Plaza de Armas de Moquegua

[1]Se indicara el acceso correspondiente: aéreo, terrestre, marítimo, lacustre/fluvial.

[2]Se refiere al medio de transporte utilizado en el tramo (bus, taxi, caballo,…)

[3]En vía de acceso terrestre considerar los siguientes casos: trocha, car rozable, sendero, camino de herradura, afirmado, asfaltado u otros.

Publicación autorizada con fines académicos e investigativos
En su investigación no olvide referenciar esta tesis

REPOSITORIO DE
TESIS UCSM

UNIVERSIDAD
CATÓLICA
DE SANTA MARÍA

JERARQUIZACIÓN DEL RECURSO

CÓDIGO	CRITERIO DE EVALUACIÓN	VALOR ASIGNADO	PONDERACIÓN	SUBTOTAL
A	**Particularidad**	1	**2**	3
B	**Publicaciones**	1	**0.5**	1.5
C	**Reconocimiento**	4	**1.5**	5.5
D	**Estado de conservación**	2	**1.5**	3.5
E	**Flujo de Turistas**	1	**2**	3
F	**Representatividad**	1	**1.5**	2.5
G	**Inclusión en la visita turística**	1	**1**	2
		Total		21

Jerarquización	2

FOTOGRAFIA

CASA TRADICIONAL DE YACANGO

Publicación autorizada con fines académicos e investigativos
En su investigación no olvide referenciar esta tesis

REPOSITORIO DE
TESIS UCSM

UNIVERSIDAD
CATÓLICA
DE SANTA MARÍA

FICHA TÉCNICA DE RECURSOS TURÍSTICOS

N°	45

NOMBRE DEL RECURSO	Escultura Toro (Cerro Baúl)

UBICACIÓN

LOCALIDAD	**DISTRITO**	**PROVINCIA**	**REGION**
Yacango	Torata	Mariscal Nieto	Moquegua

CLASIFICACION

CATEGORIA	**TIPO**	**SUBTIPO**
Manifestaciones Culturales	Arquitectura y Espacios Urbanos	Otros

UTM	**Norte:** 8108020	**ALTITUD**	2187 m.s.n.m.
	Este: 0302818		

DESCRIPCIÓN BREVE
Es una escultura de hierro que esta al ingreso del distrito de Torata
ACTIVIDADES QUE PUEDEN DESARROLARSE: Turismo cultural

SITUACIÓN ACTUAL PARA VISITAR EL RECURSO

Época de visita	**Horario de visita**	**Otros**
Todo el año	Durante la mañana y tarde	Llevar gorro, bloqueador y cámara fotográfica
OBSERVACIONES: (Problemática) :Aparentemente no tiene ningún problema		

ACCESIBILIDAD

Acceso[1155]	**Medio de Transporte**[2156]	**Vía de Acceso**[3157]	**Distancia en kms./ Tiempo**
Terrestre	Auto o bus	Asfaltada	23 km / 22 min. de distrito de Moquegua

[1]Se indicara el acceso correspondiente: aéreo, terrestre, marítimo, lacustre/fluvial.

[2]Se refiere al medio de transporte utilizado en el tramo (bus, taxi, caballo,…)

[3]En vía de acceso terrestre considerar los siguientes casos: trocha, car rozable, sendero, camino de herradura, afirmado, asfaltado u otros.

Publicación autorizada con fines académicos e investigativos
En su investigación no olvide referenciar esta tesis

REPOSITORIO DE
TESIS UCSM

UNIVERSIDAD
CATÓLICA
DE SANTA MARÍA

JERARQUIZACIÓN DEL RECURSO

CÓDIGO	CRITERIO DE EVALUACIÓN	VALOR ASIGNADO	PONDERACIÓN	SUBTOTAL
A	**Particularidad**	1	**2**	3
B	**Publicaciones**	1	**0.5**	1.5
C	**Reconocimiento**	4	**1.5**	5.5
D	**Estado de conservación**	1	**1.5**	2.5
E	**Flujo de Turistas**	1	**2**	3
F	**Representatividad**	1	**1.5**	2.5
G	**Inclusión en la visita turística**	1	**1**	2
		Total		20

Jerarquización	2

FOTOGRAFIA

ESCULTURA TORO (CERRO BAUL)

Publicación autorizada con fines académicos e investigativos
En su investigación no olvide referenciar esta tesis

REPOSITORIO DE
TESIS UCSM

UNIVERSIDAD
CATÓLICA
DE SANTA MARÍA

FICHA TÉCNICA DE RECURSOS TURÍSTICOS

N°	46

NOMBRE DEL RECURSO	Mirador de Mollesaja

UBICACIÓN

LOCALIDAD	DISTRITO	PROVINCIA	REGIÓN
Yacango	Torata	Mariscal Nieto	Moquegua

CLASIFICACIÓN

CATEGORÍA	TIPO	SUBTIPO
Manifestaciones Culturales	Arquitectura y Espacios Urbanos	Mirador

UTM	**Norte:** 8106953	ALTITUD	2002 m.s.n.m.
	Este: 0299247		

DESCRIPCIÓN BREVE
Es una moderna construcción, desde donde se puede apreciar parte de la caída de la catarata de Mollesaja.
ACTIVIDADES QUE PUEDEN DESARROLARSE
Turismo de naturaleza y Cultural

SITUACIÓN ACTUAL PARA VISITAR EL RECURSO

Época de visita	Horario de visita	Otros
Todo el año	Durante la mañana y tarde	Usar gorro, bloqueador y llevara cámara fotográfica

OBSERVACIONES: (Problemática)
No cuenta con tachos de Basura, a pesar que es una construcción nueva ya tiene grabados de pintura.

ACCESIBILIDAD

Acceso[1]158	Medio de Transporte[2]159	Vía de Acceso[3]160	Distancia en kms./ Tiempo
Terrestre	Auto	Asfaltado	22km / 30 min. desde Moquegua

[1]Se indicara el acceso correspondiente: aéreo, terrestre, marítimo, lacustre/fluvial.
[2]Se refiere al medio de transporte utilizado en el tramo (bus, taxi, caballo,…)
[3]En vía de acceso terrestre considerar los siguientes casos: trocha, car rozable, sendero, camino de herradura, afirmado, asfaltado u otros.

Publicación autorizada con fines académicos e investigativos
En su investigación no olvide referenciar esta tesis

REPOSITORIO DE
TESIS UCSM

UNIVERSIDAD
CATÓLICA
DE SANTA MARÍA

JERARQUIZACIÓN DEL RECURSO

CÓDIGO	CRITERIO DE EVALUACIÓN	VALOR ASIGNADO	PONDERACIÓN	SUBTOTAL
A	**Particularidad**	1	**2**	3
B	**Publicaciones**	1	**0.5**	1.5
C	**Reconocimiento**	4	**1.5**	5.5
D	**Estado de conservación**	4	**1.5**	5.5
E	**Flujo de Turistas**	1	**2**	3
F	**Representatividad**	1	**1.5**	2.5
G	**Inclusión en la visita turística**	1	**1**	2
	Total			23

Jerarquización 2

FOTOGRAFÍA

MIRADOR DE MOLLESAJA

Publicación autorizada con fines académicos e investigativos
En su investigación no olvide referenciar esta tesis

REPOSITORIO DE
TESIS UCSM

UNIVERSIDAD
CATÓLICA
DE SANTA MARÍA

FICHA TÉCNICA DE RECURSOS TURÍSTICOS

N°	47

NOMBRE DEL RECURSO	Molinos de Piedra

UBICACIÓN

LOCALIDAD	DISTRITO	PROVINCIA	REGIÓN
Torata	Torata	Mariscal Nieto	Moquegua

CLASIFICACIÓN

CATEGORÍA	TIPO	SUBTIPO
Manifestaciones Culturales	Arquitectura y Espacios Urbanos	Molinos

UTM		ALTITUD	
	Norte: 8110173		2126 m.s.n.m.
	Este: 0302601		

DESCRIPCIÓN BREVE
En 1522 en la Pascana se inicia la construcción de uno de los tres molinos que allí se ubican, surgen a consecuencia de la siembra de trigo, maíz y cebada que se dan en la colonia. Presenta paredes de adobe y techos en forma de mojinetes. Existen cuatro molinos de trigo de la época colonial, construidos de piedra granítica y accionados por la fuerza de un caída de agua. Actualmente dos de ellos están en funcionamiento desempeñando la labor de molino de trigo, el mismo que sirve para la elaboración del pan y dulces torateños, tan apreciados.
ACTIVIDADES QUE PUEDEN DESARROLARSE
Turismo Cultural

SITUACIÓN ACTUAL PARA VISITAR EL RECURSO

Época de visita	Horario de visita	Otros
Todo el Año	Todo el Día	El ingreso es libre

OBSERVACIONES: (Problemática)
El estado de conservación no es bueno, está llena maleza, en la actualidad se está haciendo trabajos de recuperación de este recurso.

ACCESIBILIDAD

Acceso[1][1][6]	Medio de Transporte[2][1][6]	Vía de Acceso[3][1][6]	Distancia en kms./ Tiempo
Terrestre	Auto, Combi, Bus	Asfaltado	27 km/ 28min. Desde Moquegua

[1]Se indicara el acceso correspondiente: aéreo, terrestre, marítimo, lacustre/fluvial.
[2]Se refiere al medio de transporte utilizado en el tramo (bus, taxi, caballo,…)
[3]En vía de acceso terrestre considerar los siguientes casos: trocha, car rozable, sendero, camino de herradura, afirmado, asfaltado u otros.

Publicación autorizada con fines académicos e investigativos
En su investigación no olvide referenciar esta tesis

REPOSITORIO DE
TESIS UCSM

UNIVERSIDAD
CATÓLICA
DE SANTA MARÍA

JERARQUIZACIÓN DEL RECURSO

CÓDIGO	CRITERIO DE EVALUACIÓN	VALOR ASIGNADO	PONDERACIÓN	SUBTOTAL
A	**Particularidad**	2	**2**	4
B	**Publicaciones**	2	**0.5**	2.5
C	**Reconocimiento**	4	**1.5**	5.5
D	**Estado de conservación**	2	**1.5**	3.5
E	**Flujo de Turistas**	2	**2**	4
F	**Representatividad**	2	**1.5**	3.5
G	**Inclusión en la visita turística**	1	**1**	2
	Total			25

Jerarquización	2

FOTOGRAFÍA

MOLINOS DE PIEDRA

Publicación autorizada con fines académicos e investigativos
En su investigación no olvide referenciar esta tesis

REPOSITORIO DE
TESIS UCSM

UNIVERSIDAD
CATÓLICA
DE SANTA MARÍA

FICHA TÉCNICA DE RECURSOS TURÍSTICOS

N°	48

NOMBRE DEL RECURSO	Palacio Municipalidad de Torata

UBICACIÓN

LOCALIDAD	DISTRITO	PROVINCIA	REGION
Perímetro de Plaza de Armas	Torata	Mariscal Nieto	Moquegua

CLASIFICACION

CATEGORIA	TIPO	SUBTIPO
Manifestaciones Culturales	Arquitectura y Espacios Urbanos	Otros

UTM	Norte: --	ALTITUD	2200 m.s.n.m.
	Este: --		

DESCRIPCIÓN BREVE
Está en pleno Centro Histórico de Torata se caracteriza por su techo "estilo mojinete" que da una identidad única al pueblo. Estas características se han encontrado en los pueblos de Moquegua y Tacna.
ACTIVIDADES QUE PUEDEN DESARROLARSE
Turismo Cultural

SITUACIÓN ACTUAL PARA VISITAR EL RECURSO

Época de visita	Horario de visita	Otros
Todo el año	Todo el día	El ingreso es libre
OBSERVACIONES: (Problemática)		
La Visita al interior se tiene que regir al horario de oficina		

ACCESIBILIDAD

Acceso[1]164	Medio de Transporte[2]165	Vía de Acceso[3]166	Distancia en kms./ Tiempo
Terrestre	Combi, auto, bus	Asfaltado	27 km/ 28min. Desde Moquegua

[1]Se indicara el acceso correspondiente: aéreo, terrestre, marítimo, lacustre/fluvial.

[2]Se refiere al medio de transporte utilizado en el tramo (bus, taxi, caballo,…)

[3]En vía de acceso terrestre considerar los siguientes casos: trocha, car rozable, sendero, camino de herradura, afirmado, asfaltado u otros.

Publicación autorizada con fines académicos e investigativos
En su investigación no olvide referenciar esta tesis

REPOSITORIO DE
TESIS UCSM

UNIVERSIDAD
CATÓLICA
DE SANTA MARÍA

JERARQUIZACIÓN DEL RECURSO

CÓDIGO	CRITERIO DE EVALUACIÓN	VALOR ASIGNADO	PONDERACIÓN	SUBTOTAL
A	**Particularidad**	1	**2**	3
B	**Publicaciones**	1	**0.5**	1.5
C	**Reconocimiento**	4	**1.5**	5.5
D	**Estado de conservación**	4	**1.5**	5.5
E	**Flujo de Turistas**	2	**2**	4
F	**Representatividad**	1	**1.5**	2.5
G	**Inclusión en la visita turística**	1	**1**	2
		Total		24

Jerarquización	2

FOTOGRAFIA

PALACIO MUNICIPALIDAD DE TORATA

Publicación autorizada con fines académicos e investigativos
En su investigación no olvide referenciar esta tesis

REPOSITORIO DE
TESIS UCSM

UNIVERSIDAD
CATÓLICA
DE SANTA MARÍA

FICHA TÉCNICA DE RECURSOS TURÍSTICOS

N°	49

NOMBRE DEL RECURSO	Plaza de Armas de Torata

UBICACIÓN

LOCALIDAD	DISTRITO	PROVINCIA	REGIÓN
Torata	Torata	Mariscal Nieto	Moquegua

CLASIFICACIÓN

CATEGORÍA	TIPO	SUBTIPO
Manifestaciones Culturales	Arquitectura y Espacios urbanos	Plazas

UTM		**ALTITUD**	2200 m.s.n.m.

DESCRIPCIÓN BREVE
En la ciudad de Torata visite el centro histórico donde apreciara la belleza de su Plaza de Armas, la iglesia de San Agustín, las Catacumbas, puede disfrutar de la ciudad que conserva su arquitectura colonial de angostas calles y casonas antiguas con sus techos de mojinete y sus hermosos balcones de madera.
ACTIVIDADES QUE PUEDEN DESARROLARSE

SITUACIÓN ACTUAL PARA VISITAR EL RECURSO

Época de visita	Horario de visita	Otros
Todo el año	Todo el Día	--
OBSERVACIONES: (Problemática)		
--		

ACCESIBILIDAD

Acceso[1][167]	Medio de Transporte[2][168]	Vía de Acceso[3][169]	Distancia en kms./ Tiempo
Terrestre	Auto, combi	Asfaltado	28 km/30 min desde Moquegua

[1]Se indicara el acceso correspondiente: aéreo, terrestre, marítimo, lacustre/fluvial.
[2]Se refiere al medio de transporte utilizado en el tramo (bus, taxi, caballo,…)
[3]En vía de acceso terrestre considerar los siguientes casos: trocha, car rozable, sendero, camino de herradura, afirmado, asfaltado u otros.

Publicación autorizada con fines académicos e investigativos
En su investigación no olvide referenciar esta tesis

REPOSITORIO DE
TESIS UCSM

UNIVERSIDAD
CATÓLICA
DE SANTA MARÍA

JERARQUIZACIÓN DEL RECURSO

CÓDIGO	CRITERIO DE EVALUACIÓN	VALOR ASIGNADO	PONDERACIÓN	SUBTOTAL
A	**Particularidad**	2	**2**	4
B	**Publicaciones**	1	**0.5**	1.5
C	**Reconocimiento**	4	**1.5**	5.5
D	**Estado de conservación**	4	**1.5**	5.5
E	**Flujo de Turistas**	2	**2**	4
F	**Representatividad**	1	**1.5**	2.5
G	**Inclusión en la visita turística**	1	**1**	2
		Total		25

Jerarquización	2

FOTOGRAFÍA

PLAZA DE ARMAS DE TORATA

Publicación autorizada con fines académicos e investigativos
En su investigación no olvide referenciar esta tesis

REPOSITORIO DE TESIS UCSM
UNIVERSIDAD CATÓLICA DE SANTA MARÍA

FICHA TÉCNICA DE RECURSOS TURÍSTICOS

N°	50

NOMBRE DEL RECURSO	Iglesia de Yacango

UBICACIÓN

LOCALIDAD	DISTRITO	PROVINCIA	REGION
Yacango	Torata	Mariscal Nieto	Moquegua

CLASIFICACION

CATEGORIA	TIPO	SUBTIPO
Manifestaciones Culturales	Arquitectura y Espacios Urbanos	Iglesia

UTM	Norte: --	ALTITUD	2187 m.s.n.m.
	Este: --		

DESCRIPCIÓN BREVE
Pintoresca iglesia que se encuentra en la localidad de Yacango, a un costado de la carretera que une los distritos de Torata y Moquegua.
ACTIVIDADES QUE PUEDEN DESARROLARSE
Turismo Cultural

SITUACIÓN ACTUAL PARA VISITAR EL RECURSO

Época de visita	Horario de visita	Otros
Todo el año	Todo el día	Equipo Fotográfico
OBSERVACIONES: (Problemática)		
Solo se puede ver por fuera		

ACCESIBILIDAD

Acceso[1]170	Medio de Transporte[2]171	Vía de Acceso[3]172	Distancia en kms./ Tiempo
Terrestre	Combi, auto	Asfaltado	24km/22min desde Moquegua

[1]Se indicara el acceso correspondiente: aéreo, terrestre, marítimo, lacustre/fluvial.
[2]Se refiere al medio de transporte utilizado en el tramo (bus, taxi, caballo,…)
[3]En vía de acceso terrestre considerar los siguientes casos: trocha, car rozable, sendero, camino de herradura, afirmado, asfaltado u otros.

Publicación autorizada con fines académicos e investigativos
En su investigación no olvide referenciar esta tesis

REPOSITORIO DE
TESIS UCSM

UNIVERSIDAD
CATÓLICA
DE SANTA MARÍA

JERARQUIZACIÓN DEL RECURSO

CÓDIGO	CRITERIO DE EVALUACIÓN	VALOR ASIGNADO	PONDERACIÓN	SUBTOTAL
A	**Particularidad**	1	**2**	3
B	**Publicaciones**	1	**0.5**	1.5
C	**Reconocimiento**	4	**1.5**	5.5
D	**Estado de conservación**	4	**1.5**	5.5
E	**Flujo de Turistas**	1	**2**	3
F	**Representatividad**	1	**1.5**	2.5
G	**Inclusión en la visita turística**	1	**1**	2
		Total		21

Jerarquización	2

FOTOGRAFIA

IGLESIA DE YACANGO

Publicación autorizada con fines académicos e investigativos
En su investigación no olvide referenciar esta tesis

REPOSITORIO DE
TESIS UCSM

UNIVERSIDAD
CATÓLICA
DE SANTA MARÍA

FICHA TECNICA DE RECURSOS TURÍSTICOS

N°	51

NOMBRE DEL RECURSO	Andenería de Camata

UBICACIÓN

LOCALIDAD	**DISTRITO**	**PROVINCIA**	**REGIÓN**
Camata	Torata	Mariscal Nieto	Moquegua

CLASIFICACIÓN

CATEGORÍA	**TIPO**	**SUBTIPO**
Manifestaciones culturales	Lugares Históricos	Obras de Ingeniería (Andenes)

UTM	**Norte:** 8114457	**ALTITUD**	2911 m.s.n.m.
	Este: 0305360		

DESCRIPCIÓN BREVE
La agricultura fue una de las principales actividades, construyeron grandes terrazas y mostraron el avance de la ingeniería de canales de regadío. En las alturas de las montañas, encima de Torata se encuentra el Conjunto Arqueológico Camata, sede de la cultura Inca Estuquiña. Sitio arqueológico en regular estado de conservación se ubica cerca la carretera Binacional. El Tambo, compuesto de cuarenta y tres almacenes, este sitio Inca es uno de los tambos más preservados de todos los tambos Incas en la Región, típica construcción con arquitectura Inca muros de 5x5 de piedra con mortero de adobe son depósitos Inca de productos agrícolas con capacidad de 700 m3. Presencia de un camino imperial. En las alturas de las montañas, encima de Torata se encuentra el Conjunto Arqueológico Camata, sede de la cultura Inca Estuquiña, presenta la presencia de una plaza central y una callanca, es una ciudadela amurallada defensiva, con espacios aglutinados. Alrededor de Camata se encuentran restos de un sistema de riego bastante grande, construido por los Estuquiña fue capaz de producir mucho alimento, un testigo increíble de la ingeniería inca.
ACTIVIDADES QUE PUEDEN DESARROLARSE: Fotografía y Observación de Andenería y turismo cultural

SITUACIÓN ACTUAL PARA VISITAR EL RECURSO

Época de visita	**Horario de visita**	**Otros**
Todo el año	Durante la mañana y tarde antes del anochecer	Usar gorro, repelente, bloqueador, cámara fotográfica

OBSERVACIONES: (Problemática) Falta tomar conciencia por parte de las autoridades de la zona, para que esta área sea protegida y no destruida o invadida por moradores que deseen ubicarse en esta zona.

ACCESIBILIDAD

Acceso[1]173	**Medio de Transporte**[2]174	**Vía de Acceso**[3]175	**Distancia en kms./ Tiempo**
Terrestre	Auto	Asfaltado	50 km. / 45 min. desde Moquegua

JERARQUIZACIÓN DEL RECURSO

[1]Se indicara el acceso correspondiente: aéreo, terrestre, marítimo, lacustre/fluvial.
[2]Se refiere al medio de transporte utilizado en el tramo (bus, taxi, caballo,…)
[3]En vía de acceso terrestre considerar los siguientes casos: trocha, car rozable, sendero, camino de herradura, afirmado, asfaltado u otros.

Publicación autorizada con fines académicos e investigativos
En su investigación no olvide referenciar esta tesis

REPOSITORIO DE
TESIS UCSM

UNIVERSIDAD
CATÓLICA
DE SANTA MARÍA

CÓDIGO	CRITERIO DE EVALUACIÓN	VALOR ASIGNADO	PONDERACIÓN	SUBTOTAL
A	**Particularidad**	2	**2**	2
B	**Publicaciones**	2	**0.5**	2.5
C	**Reconocimiento**	4	**1.5**	5.5
D	**Estado de conservación**	2	**1.5**	3.5
E	**Flujo de Turistas**	1	**2**	3
F	**Representatividad**	2	**1.5**	3.5
G	**Inclusión en la visita turística**	1	**1**	2
Total				22

Jerarquización	2

FOTOGRAFÍA

ANDENERIA DE CAMATA

Publicación autorizada con fines académicos e investigativos
En su investigación no olvide referenciar esta tesis

REPOSITORIO DE
TESIS UCSM

UNIVERSIDAD
CATÓLICA
DE SANTA MARÍA

FICHA TÉCNICA DE RECURSOS TURÍSTICOS

N°	52

NOMBRE DEL RECURSO	Balcones Tradicionales de Torata

UBICACIÓN

LOCALIDAD	DISTRITO	PROVINCIA	REGIÓN
Esquina con calle Torata y Bolívar	Torata	Mariscal Nieto	Moquegua

CLASIFICACIÓN

CATEGORÍA	TIPO	SUBTIPO
Manifestaciones Culturales	Lugares Históricos	Edificaciones (balcones)

UTM		ALTITUD	2187 m.s.n.m.

DESCRIPCIÓN BREVE
Al recorrer sus angostas y sinuosas calles nos transportamos al pasado. Sus Casonas de techo en forma de "Mojinete", ventanas y rejas sevillanas y nobles portadas de piedra nos hablan de su esplendoroso pasado. Es una ciudad de estilo y herencia hispana de sus balcones en forma de cajón.
ACTIVIDADES QUE PUEDEN DESARROLARSE
- Observación de Balcones en forma de cajón típico de distrito de Torata - Fotografía y turismo cultural

SITUACIÓN ACTUAL PARA VISITAR EL RECURSO

Época de visita	Horario de visita	Otros
Todo el año	Durante la mañana y la tarde	Usar gorro y bloqueador
OBSERVACIONES: (Problemática)		
Falta de cultura de conservación por parte de los pobladores y autoridades.		

ACCESIBILIDAD

Acceso[1]176	Medio de Transporte[2]177	Vía de Acceso[3]178	Distancia en kms./ Tiempo
Terrestre	Auto o Bus	Asfaltada	30 min. desde Moquegua

[1]Se indicara el acceso correspondiente: aéreo, terrestre, marítimo, lacustre/fluvial.
[2]Se refiere al medio de transporte utilizado en el tramo (bus, taxi, caballo,…)
[3]En vía de acceso terrestre considerar los siguientes casos: trocha, car rozable, sendero, camino de herradura, afirmado, asfaltado u otros.

Publicación autorizada con fines académicos e investigativos
En su investigación no olvide referenciar esta tesis

REPOSITORIO DE
TESIS UCSM

UNIVERSIDAD
CATÓLICA
DE SANTA MARÍA

JERARQUIZACIÓN DEL RECURSO

CÓDIGO	CRITERIO DE EVALUACIÓN	VALOR ASIGNADO	PONDERACIÓN	SUBTOTAL
A	**Particularidad**	2	**2**	4
B	**Publicaciones**	1	**0.5**	1.5
C	**Reconocimiento**	4	**1.5**	5.5
D	**Estado de conservación**	4	**1.5**	5.5
E	**Flujo de Turistas**	1	**2**	3
F	**Representatividad**	1	**1.5**	2.5
G	**Inclusión en la visita turística**	1	**1**	2
Total				24

Jerarquización	2

FOTOGRAFÍA
BALCONES TRADICIONES DE TORATA

Publicación autorizada con fines académicos e investigativos
En su investigación no olvide referenciar esta tesis

REPOSITORIO DE
TESIS UCSM

UNIVERSIDAD
CATÓLICA
DE SANTA MARÍA

FICHA TÉCNICA DE RECURSOS TURÍSTICOS

N°	53

NOMBRE DEL RECURSO	Iglesia de San Agustín de Torata

UBICACIÓN

LOCALIDAD	DISTRITO	PROVINCIA	REGIÓN
Torata	Torata	Mariscal Nieto	Moquegua

CLASIFICACIÓN

CATEGORÍA	TIPO	SUBTIPO
Manifestaciones Culturales	Arquitectura y Espacios Urbanos	Iglesia

UTM		ALTITUD	2187 m.s.n.m.

DESCRIPCIÓN BREVE

La Iglesia de San Agustín, de arquitectura colonia, se terminó de construir en el año 1691, es hermoso templo construido con piedra granítica pulida y levantado durante 23 años por el Vicario de Torata, Bachiller Ambrosio Javier Galdámez y Corte real, fue remozado por la Corporación de Moquegua de 1961 a 1965, el patrón del pueblo "San Agustín" sin festejos cada 28 de agosto durante muchísimos años, ha dado lugar en cambio a una devoción más fervorosa a la Virgen de la Candelaria o María Santísima de la Purificación, cuya imagen copia de la de la Virgen Copacabana, se festeja con gran solemnidad cada dos de febrero, con llamativas manifestaciones costumbristas que se han trasladado de generación en generación. La iglesia de Torata en ella alberga cuadros de la escuela cuzqueña, la virgen de la candelaria patrona espiritual del distrito de Torata; fiesta que se celebra cada dos de febrero.

ACTIVIDADES QUE PUEDEN DESARROLARSE

- Turismo Cultural

SITUACIÓN ACTUAL PARA VISITAR EL RECURSO

Época de visita	Horario de visita	Otros
Todo el año	El interior de iglesia solo los domingos y durante la semana pedir autorización	Ingreso libre

OBSERVACIONES: (Problemática)

El gran problema que se tiene, es que solo se puede visitar el interior de la iglesia solo los días domingo, durante la semana pidiendo autorización.

ACCESIBILIDAD

Acceso[1]179	Medio de Transporte[2]180	Vía de Acceso[3]181	Distancia en kms./ Tiempo
Terrestre	Auto	Asfaltado	28km / 30 min. desde el distrito de Moquegua

[1]Se indicara el acceso correspondiente: aéreo, terrestre, marítimo, lacustre/fluvial.
[2]Se refiere al medio de transporte utilizado en el tramo (bus, taxi, caballo,…)
[3]En vía de acceso terrestre considerar los siguientes casos: trocha, car rozable, sendero, camino de herradura, afirmado, asfaltado u otros.

Publicación autorizada con fines académicos e investigativos
En su investigación no olvide referenciar esta tesis

REPOSITORIO DE
TESIS UCSM

UNIVERSIDAD
CATÓLICA
DE SANTA MARÍA

JERARQUIZACIÓN DEL RECURSO

CÓDIGO	CRITERIO DE EVALUACIÓN	VALOR ASIGNADO	PONDERACIÓN	SUBTOTAL
A	**Particularidad**	4	**2**	6
B	**Publicaciones**	2	**0.5**	2.5
C	**Reconocimiento**	4	**1.5**	5.5
D	**Estado de conservación**	4	**1.5**	5.5
E	**Flujo de Turistas**	2	**2**	4
F	**Representatividad**	2	**1.5**	3.5
G	**Inclusión en la visita turística**	1	**1**	2
	Total			29

Jerarquización	2

FOTOGRAFÍA

IGLESIA DE SAN AGUSTIN DE TORATA

FICHA TÉCNICA DE RECURSOS TURÍSTICOS

N° 54

Publicación autorizada con fines académicos e investigativos
En su investigación no olvide referenciar esta tesis

REPOSITORIO DE
TESIS UCSM

UNIVERSIDAD
CATÓLICA
DE SANTA MARÍA

NOMBRE DEL RECURSO	Catacumbas

UBICACIÓN

LOCALIDAD	DISTRITO	PROVINCIA	REGIÓN
Debajo de la actual comisaria de Torata	Torata	Mariscal Nieto	Moquegua

CLASIFICACIÓN

CATEGORÍA	TIPO	SUBTIPO
Manifestaciones Culturales	Lugares Históricos	Otros

UTM		ALTITUD	2200 m.s.n.m.

DESCRIPCIÓN BREVE
Se cree que esta construcción puede ser una parroquia cuya fecha de construcción se remonta a al siglo XVI. Bajo el crucero de la iglesia Parroquial existe un túnel (catacumbas). Allí hay una osamenta venerada de tiempo inmemorial. Ha sido clausurada fatalmente. Toda la parte oriental y occidental del Templo comprendía el cementerio. Se llegaba a la Iglesia por un túnel subterráneo cuyo inicio se ubica en lo que es hoy el puesto de la guardia civil. Construcción de piedra granítica pulida y argamasa (cal), posee una arquitectura característica de la época colonial y abovedada posee ventanas tipo embudo los cuales permiten iluminar el ambiente con una mínima captación de luz .Sus catacumbas, están confeccionadas en piedra provenientes de las canteras circundantes.
ACTIVIDADES QUE PUEDEN DESARROLARSE
- Fotografía - Turismo Cultural

SITUACIÓN ACTUAL PARA VISITAR EL RECURSO

Época de visita	Horario de visita	Otros
Todo el año	Durante la mañana y tarde	Llevar cámara fotográfica

OBSERVACIONES: (Problemática)
Falta de puesta en valor por parte de las autoridades. Deplorable estado de conservación en la actualidad las catacumbas se encuentran apuntaladas en peligro que se derrumben

ACCESIBILIDAD

Acceso[1][182]	Medio de Transporte[2][183]	Vía de Acceso[3][184]	Distancia en kms./ Tiempo
Terrestre	Auto o pie	Asfaltado	1km / 2 min de Plaza de Armas de Torata

JERARQUIZACIÓN DEL RECURSO

CÓDIGO	CRITERIO DE EVALUACIÓN	VALOR ASIGNADO	PONDERACIÓN	SUBTOTAL

[1]Se indicara el acceso correspondiente: aéreo, terrestre, marítimo, lacustre/fluvial.
[2]Se refiere al medio de transporte utilizado en el tramo (bus, taxi, caballo,…)
[3]En vía de acceso terrestre considerar los siguientes casos: trocha, car rozable, sendero, camino de herradura, afirmado, asfaltado u otros.

Publicación autorizada con fines académicos e investigativos
En su investigación no olvide referenciar esta tesis

REPOSITORIO DE
TESIS UCSM

UNIVERSIDAD
CATÓLICA
DE SANTA MARÍA

A	**Particularidad**	2	**2**	4
B	**Publicaciones**	2	**0.5**	2.5
C	**Reconocimiento**	4	**1.5**	5.5
D	**Estado de conservación**	2	**1.5**	3.5
E	**Flujo de Turistas**	1	**2**	3
F	**Representatividad**	1	**1.5**	2.5
G	**Inclusión en la visita turística**	1	**1**	2
Total				23

Jerarquización	2

FOTOGRAFÍA
CATACUMBAS

Publicación autorizada con fines académicos e investigativos
En su investigación no olvide referenciar esta tesis

REPOSITORIO DE
TESIS UCSM

UNIVERSIDAD
CATÓLICA
DE SANTA MARÍA

FICHA TÉCNICA DE RECURSOS TURÍSTICOS

N°	55

NOMBRE DEL RECURSO	Sitio Arqueológico Cerro Baúl

UBICACIÓN

LOCALIDAD	**DISTRITO**	**PROVINCIA**	**REGIÓN**
Yacango	Torata	Mariscal Nieto	Moquegua

CLASIFICACIÓN

CATEGORÍA	**TIPO**	**SUBTIPO**
Manifestaciones culturales	Sitios arqueológicos	Otros

UTM	**Norte:** 8108050	**ALTITUD**	2741 m.s.n.m.
	Este: 0302827		

DESCRIPCIÓN BREVE
Característica ocupación Wari 600dC, Ciudad convertida en centro estatal de la cultura Wari establecida en la cima de la montaña más prominente de la región, tiene 10 has. De superficie, con amplias plazas ceremoniales, edificios de uno y dos piso ubicadas lo largo de varias plazas grandes, presencia de "Willka cancha" plaza sagrada era el centro ceremonial del sitio, centros de aislamiento, presencia de batanes metales objetos de cobre. Andenería, introdujeron sistemas de riego para regar sus laderas y los cerro adyacentes convirtiendo al valle de Torata en una zona productiva utilizaron tecnología de canales de regadío y terrazas agrícolas.
ACTIVIDADES QUE PUEDEN DESARROLARSE
Turismo Cultural y de aventura

SITUACIÓN ACTUAL PARA VISITAR EL RECURSO

Época de visita	**Horario de visita**	**Otros**
Todo el Año	En horas del día	Gorro , bloqueador, zapatillas y equipo fotográfico

OBSERVACIONES: (Problemática)
Por encontrarse en la cima del cerro baúl hace que no todos los turistas puedan subir, otro problema es que no tiene un buen estado de conservación.

ACCESIBILIDAD

Acceso[1]185	**Medio de Transporte**[2]186	**Vía de Acceso**[3]187	**Distancia en kms./ Tiempo**
Terrestre	Auto, combi / a pie	Asfaltado	27 Km. / 26 min. y 3 hrs.

[1]Se indicara el acceso correspondiente: aéreo, terrestre, marítimo, lacustre/fluvial.
[2]Se refiere al medio de transporte utilizado en el tramo (bus, taxi, caballo,…)
[3]En vía de acceso terrestre considerar los siguientes casos: trocha, car rozable, sendero, camino de herradura, afirmado, asfaltado u otros.

Publicación autorizada con fines académicos e investigativos
En su investigación no olvide referenciar esta tesis

REPOSITORIO DE
TESIS UCSM

UNIVERSIDAD
CATÓLICA
DE SANTA MARÍA

JERARQUIZACIÓN DEL RECURSO

CÓDIGO	CRITERIO DE EVALUACIÓN	VALOR ASIGNADO	PONDERACIÓN	SUBTOTAL
A	**Particularidad**	4	**2**	6
B	**Publicaciones**	4	**0.5**	4.5
C	**Reconocimiento**	4	**1.5**	5.5
D	**Estado de conservación**	4	**1.5**	5.5
E	**Flujo de Turistas**	2	**2**	4
F	**Representatividad**	4	**1.5**	5.5
G	**Inclusión en la visita turística**	2	**1**	3
		Total		30

Jerarquización	3

FOTOGRAFÍA

SITIO ARQUEOLÓGICO CERRO BAÚL

Publicación autorizada con fines académicos e investigativos
En su investigación no olvide referenciar esta tesis

REPOSITORIO DE
TESIS UCSM

UNIVERSIDAD
CATÓLICA
DE SANTA MARÍA

6.1.4. FOLCLORE

Publicación autorizada con fines académicos e investigativos
En su investigación no olvide referenciar esta tesis

REPOSITORIO DE
TESIS UCSM

UNIVERSIDAD
CATÓLICA
DE SANTA MARÍA

FICHA TÉCNICA DE RECURSOS TURÍSTICOS

N°	56

NOMBRE DEL RECURSO	Cacharrada

UBICACIÓN

LOCALIDAD	DISTRITO	PROVINCIA	REGION
Moquegua	Moquegua	Mariscal Nieto	Moquegua

CLASIFICACION

CATEGORIA	TIPO	SUBTIPO
Folclore	Gastronomía	Plato Típico

INGREDIENTES

- 5 kg de grasa cortada en trozos de 3 cm
- 10 kg de chinchulines cortados en trozos de 10 cm
- 5 kg de hígado fileteado al tamaño de churrasco
- 5 kg de venas peladas y cortadas en trozos de 4 cm
- 5 kg de anchuras peladas y cortadas en trozos de 6 cm
- 5 kg de mollejas sin grasa y cortados en cuadros de 4 cm
- 5 kg de corazón sin grasa y cortados en trozos de 3 cm
- 10 pares de criadillas peladas y cortadas en cuadrados de 3 cm

Insumos:

- 10 kg de papa carumeña
- 3 litro de aceite
- 1 litro de vinagre puro
- 2 kg de maíz molido
- 2 kg de ají amarillo para moler
- 2 kg de limón
- 5 Kg de cebolla
- 3 bolsitas de ají colorado molido
- 1 mazo de hierba buena
- Sal, pimienta y saborizantes
- 5 litros de vino para tomar y prepara el corazón
- 10 rajas de leña bien secas

PREPARACION

La grasa: Derrítela en el fogón (de preferencia de leña). Deje la grasa liquida y retire los pedazos ya cocidos, que se puedan comer bien calientes con un poco de sal.

Los Chinchulines: Para que no se quemen use 4 kg de grasa por cada 5 kg de chinchulines. Se echan en la grasa sin moverlos para que no se les salga timo y no se quemen. Mantenga el fuego en forma continua para que la cocción se complete. Sazónelos cuando estrenen punto de galleta.

El Hígado: Macere los filetes con ajo, sal, vinagre, pimienta, sazone al guste y páselos por maíz molido. Se fríen al gusto en aceite caliente.

Las venas: Fríalas en aceite caliente con ajo molido, moviéndolas hasta que suelte jugo y sazone. Vierta un poco de vino.

Las anchuras: Fríalas en aceite caliente con ajo molido, moviéndolas hasta que suelte jugo y sazone. Vierta un poco de vino blanco.

Las Mollejas: En aceite caliente con ajo molido, moviéndolas hasta que suelte jugo y sazone echando un poco de vino blanco.

El corazón: Por cada Kg de corazón pique cuatro cebollas de regular tamaño. Rehóguelas con aceite, hierbabuena picada bien finita, ají colorado molido y pimienta y deje que se ahogue hasta que esté bien suelto. Luego pase a servirlas.

Las Criadillas: Macérelas echando jugo de limón bien colado. En una olla coloque aceite y ajo molido de acuerdo a la cantidad de criadillas que se va utilizar. Sirva en fuentes una vez listo.

Armado: cada plato se sirve con ensalada de cebollas, papas cocidas y ají amarillo.

ACTIVIDADES QUE PUEDEN DESARROLARSE

Publicación autorizada con fines académicos e investigativos
En su investigación no olvide referenciar esta tesis

REPOSITORIO DE
TESIS UCSM

UNIVERSIDAD
CATÓLICA
DE SANTA MARÍA

- Fotografía - Turismo Gastronómico

ACCESIBILIDAD

Acceso[1]188	**Medio de Transporte**[2]189	**Vía de Acceso**[3]190	**Distancia en kms./ Tiempo**
Terrestre	Auto	Asfalto	--

JERARQUIZACIÓN DEL RECURSO

CÓDIGO	**CRITERIO DE EVALUACIÓN**	**VALOR ASIGNADO**	**PONDERACIÓN**	**SUBTOTAL**
A	**Particularidad**	4	**2**	6
B	**Publicaciones**	4	**0.5**	4.5
C	**Reconocimiento**	4	**1.5**	5.5
D	**Estado de conservación**	4	**1.5**	5.5
E	**Flujo de Turistas**	2	**2**	4
F	**Representatividad**	2	**1.5**	3.5
G	**Inclusión en la visita turística**	1	**1**	2
		Total		31

Jerarquización	3

[1]Se indicara el acceso correspondiente: aéreo, terrestre, marítimo, lacustre/fluvial.

[2]Se refiere al medio de transporte utilizado en el tramo (bus, taxi, caballo,…)

[3]En vía de acceso terrestre considerar los siguientes casos: trocha, car rozable, sendero, camino de herradura, afirmado, asfaltado u otros.

Publicación autorizada con fines académicos e investigativos
En su investigación no olvide referenciar esta tesis

REPOSITORIO DE
TESIS UCSM

UNIVERSIDAD
CATÓLICA
DE SANTA MARÍA

FOTOGRAFIA

CACHARRADA

Publicación autorizada con fines académicos e investigativos
En su investigación no olvide referenciar esta tesis

REPOSITORIO DE
TESIS UCSM

UNIVERSIDAD
CATÓLICA
DE SANTA MARÍA

FICHA TÉCNICA DE RECURSOS TURÍSTICOS

N°	57

NOMBRE DEL RECURSO	Adobo Moqueguano

UBICACIÓN

LOCALIDAD	DISTRITO	PROVINCIA	REGION
Moquegua	Moquegua	Mariscal Nieto	Moquegua

CLASIFICACION

CATEGORIA	TIPO	SUBTIPO
Folclore	Gastronomía	Plato Típico

INGREDIENTES

- 1 cucharadita de sal
- 1 cucharadita de pimienta
- ½ taza de vinagre
- 2 cucharadas de aceite
- 1 cucharadita de comino
- ½ de ají panca molido
- 1 cucharada de ají amarillo molido
- 1kg de carne de chancho en trozos
- 1 cucharadita de ajo molido
- 1 cebolla cortada en 4
- 1 taza de caldo

PREPARACION

En una cantidad pequeña de agua prepare una mescla de sal, pimienta, vinagre, aceite, comino y los ajíes. En esta salsa coloque la carne de chancho en trozos regulares y deje macerando una o dos horas. Caliente una olla con aceite, haga un aderezo con la cebolla y ajo. Agregue la carne con el adobo. Debe cocinar hasta que brote el color de la grasa. Se sirve con camote, zarza de cebolla y arroz.

ACTIVIDADES QUE PUEDEN DESARROLARSE

- Fotografía
- Turismo Gastronómico

ACCESIBILIDAD

Acceso[1]191	Medio de Transporte[2]192	Vía de Acceso[3]193	Distancia en kms./ Tiempo
Terrestre	Auto	Asfaltado	--

[1]Se indicara el acceso correspondiente: aéreo, terrestre, marítimo, lacustre/fluvial.

[2]Se refiere al medio de transporte utilizado en el tramo (bus, taxi, caballo,…)

[3]En vía de acceso terrestre considerar los siguientes casos: trocha, car rozable, sendero, camino de herradura, afirmado, asfaltado u otros.

Publicación autorizada con fines académicos e investigativos
En su investigación no olvide referenciar esta tesis

REPOSITORIO DE
TESIS UCSM

UNIVERSIDAD
CATÓLICA
DE SANTA MARÍA

JERARQUIZACIÓN DEL RECURSO

CÓDIGO	CRITERIO DE EVALUACIÓN	VALOR ASIGNADO	PONDERACIÓN	SUBTOTAL
A	**Particularidad**	2	**2**	4
B	**Publicaciones**	2	**0.5**	2.5
C	**Reconocimiento**	4	**1.5**	5.5
D	**Estado de conservación**	4	**1.5**	5.5
E	**Flujo de Turistas**	2	**2**	4
F	**Representatividad**	2	**1.5**	3.5
G	**Inclusión en la visita turística**	1	**1**	2
Total				27

Jerarquización	2

FOTOGRAFIA

ADOBO MOQUEGUANO

Publicación autorizada con fines académicos e investigativos
En su investigación no olvide referenciar esta tesis

REPOSITORIO DE
TESIS UCSM

UNIVERSIDAD
CATÓLICA
DE SANTA MARÍA

FICHA TÉCNICA DE RECURSOS TURÍSTICOS

N°	58

NOMBRE DEL RECURSO	Arroz a Punto de Parida

UBICACIÓN

LOCALIDAD	**DISTRITO**	**PROVINCIA**	**REGION**
Moquegua	Moquegua	Mariscal Nieto	Moquegua

CLASIFICACION

CATEGORIA	**TIPO**	**SUBTIPO**
Folclore	Gastronomía	Plato típico

INGREDIENTES

- ½ kg de carne de cordero
- ½ kg de carne de res
- 5 cucharadas de aceite
- 100 g de cebolla
- ajo molido al gusto
- 3 cucharadas de ají amarillo
- 1 cucharada de palillo
- 100 g de arvejas
- 3 zanahorias
- 4 tazas de arroz
- 1 kg de papa
- 1 pisca de pimienta
- 1 pisca de comino

PREPARACION

En una olla de agua hirviendo sancoche las carnes. Cuando estén cosidas sáquelas dejando el caldo. Luego coloque aceite en otra olla. Caliéntelo bien y añada la cebolla picada en cuadraditos, los ajos, el ají amarillo y el palillo. Una vez cocido el aderezo agregue las arvejas, las zanahorias picadas y las papas cortadas en 4. Deje que de un hervor. Cuando toda la verdura este blando incorpore el arroz y las canes ya cocidas. Lleve a fuego lento. Una vez cocido todo retire del fuego y sirva de inmediato.

ACTIVIDADES QUE PUEDEN DESARROLARSE: Turismo Gastronómico

ACCESIBILIDAD

Acceso[1]194	**Medio de Transporte**[2]195	**Vía de Acceso**[3]196	**Distancia en kms./ Tiempo**
Terrestre	Auto	Asfaltado	

[1]Se indicara el acceso correspondiente: aéreo, terrestre, marítimo, lacustre/fluvial.

[2]Se refiere al medio de transporte utilizado en el tramo (bus, taxi, caballo,…)

[3]En vía de acceso terrestre considerar los siguientes casos: trocha, car rozable, sendero, camino de herradura, afirmado, asfaltado u otros.

Publicación autorizada con fines académicos e investigativos
En su investigación no olvide referenciar esta tesis

REPOSITORIO DE
TESIS UCSM

UNIVERSIDAD
CATÓLICA
DE SANTA MARÍA

JERARQUIZACIÓN DEL RECURSO

CÓDIGO	CRITERIO DE EVALUACIÓN	VALOR ASIGNADO	PONDERACIÓN	SUBTOTAL
A	**Particularidad**	2	**2**	4
B	**Publicaciones**	2	**0.5**	2.5
C	**Reconocimiento**	4	**1.5**	5.5
D	**Estado de conservación**	4	**1.5**	5.5
E	**Flujo de Turistas**	2	**2**	4
F	**Representatividad**	2	**1.5**	3.5
G	**Inclusión en la visita turística**	1	**1**	2
		Total		27

Jerarquización	2

FOTOGRAFIA

ARROZ A PUNTO DE PARIDA

Publicación autorizada con fines académicos e investigativos
En su investigación no olvide referenciar esta tesis

REPOSITORIO DE
TESIS UCSM

UNIVERSIDAD
CATÓLICA
DE SANTA MARÍA

FICHA TÉCNICA DE RECURSOS TURÍSTICOS

N°	59

NOMBRE DEL RECURSO	Arroz Colorado

UBICACIÓN

LOCALIDAD	DISTRITO	PROVINCIA	REGION
Moquegua	Moquegua	Mariscal Nieto	Moquegua

CLASIFICACION

CATEGORIA	TIPO	SUBTIPO
Folclore	Gastronomía	Plato Típico

INGREDIENTES

- 1 cebolla picada en cuadraditos
- Ajo molido al gusto
- Ají colorado al gusto
- ½ kg de pecho de res
- ¼ kg de chalona
- Aceite en cantidad necesaria
- Ají panca en polvo
- ½ cucharadita de ajo molido
- 1 kg de arroz
- Arvejas al gusto
- Sazonador y palillo en cantidad necesaria
- Orégano al gusto
- 8 duraznos

PREPARACION

En una olla fría la cebolla, el ajo, el ají, la carne y la chalona con aceite caliente. Añada el agua y cocine de 30 a 45 minutos. En una olla aparte fría el arroz con el ajo, sazonador, palillo y orégano. Deje cocinar el arroz con las carnes y caldo de cocción. Agregue los duraznos al arroz. Decore con una tajada de ají amarillo.

ACTIVIDADES QUE PUEDEN DESARROLARSE

- Turismo Gastronómico

ACCESIBILIDAD

Acceso[1]197	Medio de Transporte[2]198	Vía de Acceso[3]199	Distancia en kms./ Tiempo
Terrestre	Auto	Asfaltada	

[1]Se indicara el acceso correspondiente: aéreo, terrestre, marítimo, lacustre/fluvial.

[2]Se refiere al medio de transporte utilizado en el tramo (bus, taxi, caballo,…)

[3]En vía de acceso terrestre considerar los siguientes casos: trocha, car rozable, sendero, camino de herradura, afirmado, asfaltado u otros.

Publicación autorizada con fines académicos e investigativos
En su investigación no olvide referenciar esta tesis

REPOSITORIO DE
TESIS UCSM

UNIVERSIDAD
CATÓLICA
DE SANTA MARÍA

JERARQUIZACIÓN DEL RECURSO

CÓDIGO	CRITERIO DE EVALUACIÓN	VALOR ASIGNADO	PONDERACIÓN	SUBTOTAL
A	**Particularidad**	2	**2**	4
B	**Publicaciones**	2	**0.5**	2.5
C	**Reconocimiento**	4	**1.5**	5.5
D	**Estado de conservación**	4	**1.5**	5.5
E	**Flujo de Turistas**	2	**2**	4
F	**Representatividad**	1	**1.5**	2.5
G	**Inclusión en la visita turística**	1	**1**	2
	Total			26

Jerarquización	2

FOTOGRAFIA

ARROZ COLORADO

Publicación autorizada con fines académicos e investigativos
En su investigación no olvide referenciar esta tesis

REPOSITORIO DE
TESIS UCSM

UNIVERSIDAD
CATÓLICA
DE SANTA MARÍA

FICHA TÉCNICA DE RECURSOS TURÍSTICOS

N°	60

NOMBRE DEL RECURSO	Asado a la Piedra

UBICACIÓN

LOCALIDAD	DISTRITO	PROVINCIA	REGION
Moquegua	Moquegua	Mariscal Nieto	Moquegua

CLASIFICACION

CATEGORIA	TIPO	SUBTIPO
Folclore	Gastronomía	Plato Típico

INGREDIENTES

- 1 brazuelo de cabrito (aproximadamente de 1 año)
- 1 costillar de carne
- 1 kg de sal
- ¼ kg de ajo
- ¼ l de aceite
- 2 atados de orégano
- 1 kg de cebolla
- ½ kg de tomate
- 1 mazo de perejil
- ½ limón

Salmuera:

- Vino, cerveza, agua y sal al gusto

Para el asado:

- 20 piedras medianas de rio (según la cantidad de carne), las piedras se deben calentarse hasta que se pongan de color blanco. retire la ceniza y el carbón que se forman.

Para acompañar:

3 papas y un choclo por cada plato

PREPARACION

El cabrito recién beneficiado se deja orear durante 8 horas, salprese las carnes con ajo, sal y un poco de agua. Úntelas con aceite y colóquelas en las piedras calientes. Aderecé constantemente con la salmuera y los condimentos. Voltee cada cierto tiempo para que se cocinen ambos lados. Esto se hará por 40 minutos, tiempo suficiente para que esté lista la carne. Para ver el nivel de cocción pínchala con cuchillo. Corte la carne al tamaño que prefiera. Sirva con papa, camote, choclo y ensalada de tomate, cebolla y perejil, sazonada con limón y condimentos al gusto. Acompañe con vino.

ACTIVIDADES QUE PUEDEN DESARROLARSE: Fotografía
Turismo Gastronómico

ACCESIBILIDAD

Acceso[1] 200	Medio de Transporte[2] 201	Vía de Acceso[3] 202	Distancia en kms./ Tiempo
Terrestre	Auto	Asfaltada	

[1] Se indicara el acceso correspondiente: aéreo, terrestre, marítimo, lacustre/fluvial.

[2] Se refiere al medio de transporte utilizado en el tramo (bus, taxi, caballo,…)

[3] En vía de acceso terrestre considerar los siguientes casos: trocha, car rozable, sendero, camino de herradura, afirmado, asfaltado u otros.

Publicación autorizada con fines académicos e investigativos
En su investigación no olvide referenciar esta tesis

REPOSITORIO DE
TESIS UCSM

UNIVERSIDAD
CATÓLICA
DE SANTA MARÍA

JERARQUIZACIÓN DEL RECURSO

CÓDIGO	CRITERIO DE EVALUACIÓN	VALOR ASIGNADO	PONDERACIÓN	SUBTOTAL
A	**Particularidad**	2	**2**	4
B	**Publicaciones**	2	**0.5**	2.5
C	**Reconocimiento**	4	**1.5**	5.5
D	**Estado de conservación**	4	**1.5**	5.5
E	**Flujo de Turistas**	2	**2**	4
F	**Representatividad**	1	**1.5**	2.5
G	**Inclusión en la visita turística**	1	**1**	2
		Total		26

Jerarquización	2

FOTOGRAFIA

ASADO A LA PIEDRA

Publicación autorizada con fines académicos e investigativos
En su investigación no olvide referenciar esta tesis

REPOSITORIO DE
TESIS UCSM

UNIVERSIDAD
CATÓLICA
DE SANTA MARÍA

FICHA TÉCNICA DE RECURSOS TURÍSTICOS

N°	61

NOMBRE DEL RECURSO	Papa Rellena a la Olla

UBICACIÓN

LOCALIDAD	DISTRITO	PROVINCIA	REGION
Moquegua	Moquegua	Mariscal Nieto	Moquegua

CLASIFICACION

CATEGORIA	TIPO	SUBTIPO
Folclore	Gastronomía	Palto Típico

INGREDIENTES

- 1 cucharada de aceite
- 1 cebolla en cuadraditos
- ajo molido al gusto
- Pimienta y comino al gusto
- Aceite en cantidad necesaria
- 1 tomate picado en cuadraditos
- 1 sobre de salsa de tomate
- ½ copa de vino tinto
- ½ kg de carne picada
- 100 g de pasas negras
- Caldo de res para cubrir las papas
- 8 papas carumeñas
- 3 huevos duros
- 1 kg de huevos
- 8 aceitunas negras
- 1 tarro de leche evaporada
- Perejil al gusto

PREPARACION

Ahogado (aderezo): Fría la cebolla, ajo, la pimienta, el comino en aceite caliente. Agregue tomate, salsa de tomate y carne picada. Rehogue y añada las pasas. Vierta el vino y el caldo. Deje cocinar hasta que espese y la carne este blanda. Ahueque las papas. Rellénelas con un poco del ahogado, huevos duros y aceituna. Colóquelas nuevamente en la olla y déjelas que cocinen. Vierta la leche y el perejil al gusto hasta terminar la cocción. Acompañe con arroz graneado.

ACTIVIDADES QUE PUEDEN DESARROLARSE: Fotografía, Turismo Gastronómico

ACCESIBILIDAD

Acceso[1]	Medio de Transporte[2]	Vía de Acceso[3]	Distancia en kms./ Tiempo
Terrestre	Auto	Asfaltada	

[1]Se indicara el acceso correspondiente: aéreo, terrestre, marítimo, lacustre/fluvial.

[2]Se refiere al medio de transporte utilizado en el tramo (bus, taxi, caballo,…)

[3]En vía de acceso terrestre considerar los siguientes casos: trocha, car rozable, sendero, camino de herradura, afirmado, asfaltado u otros.

Publicación autorizada con fines académicos e investigativos
En su investigación no olvide referenciar esta tesis

REPOSITORIO DE
TESIS UCSM

UNIVERSIDAD
CATÓLICA
DE SANTA MARÍA

JERARQUIZACIÓN DEL RECURSO

CÓDIGO	CRITERIO DE EVALUACIÓN	VALOR ASIGNADO	PONDERACIÓN	SUBTOTAL
A	**Particularidad**	2	**2**	4
B	**Publicaciones**	2	**0.5**	2.5
C	**Reconocimiento**	4	**1.5**	5.5
D	**Estado de conservación**	4	**1.5**	5.5
E	**Flujo de Turistas**	2	**2**	4
F	**Representatividad**	1	**1.5**	2.5
G	**Inclusión en la visita turística**	1	**1**	2
		Total		26

Jerarquización	2

FOTOGRAFIA

PAPA RELLENA A LA OLLA

Publicación autorizada con fines académicos e investigativos
En su investigación no olvide referenciar esta tesis

REPOSITORIO DE
TESIS UCSM

UNIVERSIDAD
CATÓLICA
DE SANTA MARÍA

FICHA TÉCNICA DE RECURSOS TURÍSTICOS

N°	62

NOMBRE DEL RECURSO	Pato con Melocotones

UBICACIÓN

LOCALIDAD	DISTRITO	PROVINCIA	REGION
Moquegua	Moquegua	Mariscal Nieto	Moquegua

CLASIFICACION

CATEGORIA	TIPO	SUBTIPO
Folclore	Gastronomía	Plato Típico

INGREDIENTES

- 1 pato
- Romero al gusto
- Mantequilla en cantidad necesaria
- Sal al gusto
- Pimienta al gusto
- ½ kg de melocotones en almíbar
- 1 copa de pisco o ginebra

PREPARACION

Limpie el pato, frótelo con el romero, sal y pimienta. Rehóguelo en una olla con mantequilla y vuélvalo a sazonar, báñelo con la copa de pisco o de ginebra. Prosiga la cocción y añada el almíbar de los melocotones. Luego de media hora agregué la fruta en mitades. Finalmente revise el punto de sal.

ACTIVIDADES QUE PUEDEN DESARROLARSE

- Fotografía
- Turismo Gastronómico

ACCESIBILIDAD

Acceso[1]206	Medio de Transporte[2]207	Vía de Acceso[3]208	Distancia en kms./ Tiempo
Terrestre	Auto	Asfaltado	

[1]Se indicara el acceso correspondiente: aéreo, terrestre, marítimo, lacustre/fluvial.

[2]Se refiere al medio de transporte utilizado en el tramo (bus, taxi, caballo,…)

[3]En vía de acceso terrestre considerar los siguientes casos: trocha, car rozable, sendero, camino de herradura, afirmado, asfaltado u otros.

Publicación autorizada con fines académicos e investigativos
En su investigación no olvide referenciar esta tesis

REPOSITORIO DE
TESIS UCSM

UNIVERSIDAD
CATÓLICA
DE SANTA MARÍA

JERARQUIZACIÓN DEL RECURSO

CÓDIGO	CRITERIO DE EVALUACIÓN	VALOR ASIGNADO	PONDERACIÓN	SUBTOTAL
A	**Particularidad**	2	**2**	4
B	**Publicaciones**	2	**0.5**	2.5
C	**Reconocimiento**	4	**1.5**	5.5
D	**Estado de conservación**	4	**1.5**	5.5
E	**Flujo de Turistas**	2	**2**	4
F	**Representatividad**	1	**1.5**	2.5
G	**Inclusión en la visita turística**	1	**1**	2
		Total		26

Jerarquización	2

FOTOGRAFIA

PATO CON MELOCOTONES

Publicación autorizada con fines académicos e investigativos
En su investigación no olvide referenciar esta tesis

REPOSITORIO DE TESIS UCSM
UNIVERSIDAD CATÓLICA DE SANTA MARÍA

FICHA TÉCNICA DE RECURSOS TURÍSTICOS

N°	63

NOMBRE DEL RECURSO	Pepián de Cuy

UBICACIÓN

LOCALIDAD	DISTRITO	PROVINCIA	REGION
Moquegua	Moquegua	Mariscal Nieto	Moquegua

CLASIFICACION

CATEGORIA	TIPO	SUBTIPO
Folclore	Gastronomía	Plato Típico

INGREDIENTES

- 1 cuy bien pelado y sin vísceras
- 1 taza de maíz molido
- 2 dientes de ajo
- ¾ l de aceite vegetal
- 1 cebolla grande
- 2 cucharadas de vinagre tinto
- 1 tomate pelado y picado
- 2 cucharadas de ají panca molido
- ¼ cucharadita de pimienta molida
- Comino al gusto
- ¼ de sazonador
- 1 cucharada de orégano seco
- 1 cucharada de perejil picado
- 1 cucharada de maní tostado y picado
- Sillao y sal al gusto
- 6 papas blancas cocidas

PREPARACION

Sazónelo el cuy con sal y apanelo con maíz molido. Caliente bien el aceite en una sartén. Añada el ajo y el cuy. Coloque un peso encima, volteándolo cada cierto tiempo para que este bien frito. Unte el cuy con el rehogo hasta que tome punto y fría. Sirva el cuy trozado en 4 con papas sancochadas y arroz graneado. Rehogo (aderezo): Prepare un aderezo con cebolla cortada en pluma (previamente macerada en vinagre), tomate, ají panca, aceite, pimienta, comino, sazonador, orégano restregado, perejil, maní, sillao y sal al gusto.

ACTIVIDADES QUE PUEDEN DESARROLARSE

- Fotografía
- Turismo Gastronómico

ACCESIBILIDAD

Acceso[1] 209	Medio de Transporte[2] 210	Vía de Acceso[3] 211	Distancia en kms./ Tiempo
Terrestre	Auto	Asfaltado	---

[1]Se indicara el acceso correspondiente: aéreo, terrestre, marítimo, lacustre/fluvial.
[2]Se refiere al medio de transporte utilizado en el tramo (bus, taxi, caballo,…)
[3]En vía de acceso terrestre considerar los siguientes casos: trocha, car rozable, sendero, camino de herradura, afirmado, asfaltado u otros.

Publicación autorizada con fines académicos e investigativos
En su investigación no olvide referenciar esta tesis

REPOSITORIO DE
TESIS UCSM

UNIVERSIDAD
CATÓLICA
DE SANTA MARÍA

JERARQUIZACIÓN DEL RECURSO

CÓDIGO	CRITERIO DE EVALUACIÓN	VALOR ASIGNADO	PONDERACIÓN	SUBTOTAL
A	**Particularidad**	1	**2**	3
B	**Publicaciones**	2	**0.5**	2.5
C	**Reconocimiento**	4	**1.5**	5.5
D	**Estado de conservación**	4	**1.5**	5.5
E	**Flujo de Turistas**	2	**2**	4
F	**Representatividad**	1	**1.5**	2.5
G	**Inclusión en la visita turística**	1	**1**	2
		Total		25

Jerarquización	2

FOTOGRAFIA

PEPIÁN DE CUY

Publicación autorizada con fines académicos e investigativos
En su investigación no olvide referenciar esta tesis

REPOSITORIO DE
TESIS UCSM

UNIVERSIDAD
CATÓLICA
DE SANTA MARÍA

FICHA TÉCNICA DE RECURSOS TURÍSTICOS

N°	64

NOMBRE DEL RECURSO	Picante de Guata

UBICACIÓN

LOCALIDAD	DISTRITO	PROVINCIA	REGION
Moquegua	Moquegua	Mariscal Nieto	Moquegua

CLASIFICACION

CATEGORIA	TIPO	SUBTIPO
Folclore	Gastronomía	Plato Típico

INGREDIENTES

- ½ taza de aceite
- 4 ajíes pancas
- 3 ajíes verdes o escabeches
- 2 cucharadas de ajo
- Sal y pimienta al gusto
- 1 kg de guata o mondongo de res sancochada
- ½ kg papa amarilla
- ¼ kg de queso fresco

PREPARACION

Caliente aceite en el sartén y agregue los ajíes soasados y molidos. Sazone con sal y pimienta. En este refrito agregue el mondongo cortado en tiras delgadas, la papa amarilla, el queso desmenuzado. Mescle cuidadosamente. Pruebe el punto de sal y sirva acompañado con arroz blanco.

ACTIVIDADES QUE PUEDEN DESARROLARSE

- Fotografía
- Turismo Gastronómico

ACCESIBILIDAD

Acceso[1][12]	Medio de Transporte[2][13]	Vía de Acceso[3][14]	Distancia en kms./ Tiempo
Terrestre	Auto	Asfaltado	

[1]Se indicara el acceso correspondiente: aéreo, terrestre, marítimo, lacustre/fluvial.

[2]Se refiere al medio de transporte utilizado en el tramo (bus, taxi, caballo,…)

[3]En vía de acceso terrestre considerar los siguientes casos: trocha, car rozable, sendero, camino de herradura, afirmado, asfaltado u otros.

Publicación autorizada con fines académicos e investigativos
En su investigación no olvide referenciar esta tesis

REPOSITORIO DE
TESIS UCSM

UNIVERSIDAD
CATÓLICA
DE SANTA MARÍA

JERARQUIZACIÓN DEL RECURSO

CÓDIGO	CRITERIO DE EVALUACIÓN	VALOR ASIGNADO	PONDERACIÓN	SUBTOTAL
A	**Particularidad**	4	**2**	6
B	**Publicaciones**	2	**0.5**	2.5
C	**Reconocimiento**	4	**1.5**	5.5
D	**Estado de conservación**	4	**1.5**	5.5
E	**Flujo de Turistas**	2	**2**	4
F	**Representatividad**	1	**1.5**	2.5
G	**Inclusión en la visita turística**	1	**1**	2
		Total		28

Jerarquización	2

FOTOGRAFIA

PICANTE DE GUATA

Publicación autorizada con fines académicos e investigativos
En su investigación no olvide referenciar esta tesis

REPOSITORIO DE TESIS UCSM
UNIVERSIDAD CATÓLICA DE SANTA MARÍA

FICHA TÉCNICA DE RECURSOS TURÍSTICOS

N°	65

NOMBRE DEL RECURSO	Puchero Moqueguano

UBICACIÓN

LOCALIDAD	DISTRITO	PROVINCIA	REGION
Moquegua	Moquegua	Mariscal Nieto	Moquegua

CLASIFICACION

CATEGORIA	TIPO	SUBTIPO
Folclore	Gastronomía	Plato Típico

INGREDIENTES

- ½ kg de res (pecho)
- ¼ Kg de cerdo
- ¼ kg de cordero
- 100 g de panceta de cerdo (opcional)
- 1 trozo de chalona de cordero
- 1 taza de garbanzo
- 1 puñado de chuño lavado y blanqueado
- Sal y pimienta
- 6 dientes de ajo molido
- 1 rama de orégano fresco
- 3 kg de papas
- 2 choclos
- 2 yucas
- 6 duraznos
- Agua
- ½ col

PREPARACION

Ponga a hervir agua en una cacerola de buen tamaño. Cuando rompa en hervor vierta en ella las carnes de res, cerdo y cordero además de la pancita y la chalona. Asimismo los garbanzos, el chuño, la sal, las pimientas, los ajos y la rama de orégano. Cocine por unas 2 horas. Corte las papas por la mitad, limpie los choclos, pele las yucas y arracachas y parta cada uno en 3. Pasado el tiempo indicado añada arracachas, yuca, choclos y duraznos. Deje hervir un poco más de 2 horas a fuego lento. Si se consume el líquido aumente agua o caldo de pollo. Añada la col unos 5 minutos antes de bajar del fuego.

ACTIVIDADES QUE PUEDEN DESARROLARSE: Turismo gastronómico

ACCESIBILIDAD

Acceso[1][15]	Medio de Transporte[2][16]	Vía de Acceso[3][17]	Distancia en kms./ Tiempo
Terrestre	Bus	Asfaltado	--

JERARQUIZACIÓN DEL RECURSO

[1]Se indicara el acceso correspondiente: aéreo, terrestre, marítimo, lacustre/fluvial.

[2]Se refiere al medio de transporte utilizado en el tramo (bus, taxi, caballo,…)

[3]En vía de acceso terrestre considerar los siguientes casos: trocha, car rozable, sendero, camino de herradura, afirmado, asfaltado u otros.

Publicación autorizada con fines académicos e investigativos
En su investigación no olvide referenciar esta tesis

REPOSITORIO DE
TESIS UCSM

UNIVERSIDAD
CATÓLICA
DE SANTA MARÍA

CÓDIGO	CRITERIO DE EVALUACIÓN	VALOR ASIGNADO	PONDERACIÓN	SUBTOTAL
A	**Particularidad**	1	**2**	3
B	**Publicaciones**	2	**0.5**	2.5
C	**Reconocimiento**	4	**1.5**	5.5
D	**Estado de conservación**	4	**1.5**	5.5
E	**Flujo de Turistas**	1	**2**	3
F	**Representatividad**	1	**1.5**	2.5
G	**Inclusión en la visita turística**	1	**1**	2
Total				24

Jerarquización	2

FOTOGRAFIA

PUCHERO MOQUEGUANO

Publicación autorizada con fines académicos e investigativos
En su investigación no olvide referenciar esta tesis

REPOSITORIO DE
TESIS UCSM

UNIVERSIDAD
CATÓLICA
DE SANTA MARÍA

FICHA TÉCNICA DE RECURSOS TURÍSTICOS

N°	66

NOMBRE DEL RECURSO	Sopeado de Mondongo

UBICACIÓN

LOCALIDAD	DISTRITO	PROVINCIA	REGION
Moquegua	Moquegua	Mariscal Nieto	Moquegua

CLASIFICACION

CATEGORIA	TIPO	SUBTIPO
Folclore	Gastronomía	Plato Típico

INGREDIENTES

- 1 kg de mondongo (callo y libro) bien lavado
- 2 cucharadas de aceite
- 10 ajíes amarillos
- 1 bolsita de ají amarillo molido grande
- 1 cebolla chica
- 1 tomate mediano
- 1 cucharadita de pimienta
- 1 cucharadita de comino
- 1 cucharadita de pimienta
- 1 cucharadita de ajo
- ½ kg de habas
- 1 kg de papas carumeñas cortadas en 4
- ½ de fideos canuto chico
- 1 ramita de paico
- 1 ½ l de leche fresca o 2 tazas de leche evaporada
- 1 cucharadita de palillo molido
- Sal al gusto

PREPARACION

Ponga a cocer el mondongo con abundante agua y píquelo. Cuando haya cocido bien reserve el agua en que se hirvió. Ahogado: Sofría el aceite ají molido, cebolla y el tomate hasta que rehogue junto con los condimentos. Luego añada el caldo de mondongo, al que se le aumenta el mondongo picado. Deje que hierva por un momento e incorpore las habas, las papas y los fideos con la ramita de paico hasta que vuelva hervir. Una vez que la papa este apunto vierta la leche. Espere que hierva para bajar la preparación del fuego y sirva.

ACTIVIDADES QUE PUEDEN DESARROLARSE

- Fotografía
- Turismo Gastronómico

ACCESIBILIDAD

Acceso[1218]	Medio de Transporte[2219]	Vía de Acceso[3220]	Distancia en kms./ Tiempo
Terrestre	Auto	Asfaltado	

[1]Se indicara el acceso correspondiente: aéreo, terrestre, marítimo, lacustre/fluvial.

[2]Se refiere al medio de transporte utilizado en el tramo (bus, taxi, caballo,…)

[3]En vía de acceso terrestre considerar los siguientes casos: trocha, car rozable, sendero, camino de herradura, afirmado, asfaltado u otros.

Publicación autorizada con fines académicos e investigativos
En su investigación no olvide referenciar esta tesis

REPOSITORIO DE
TESIS UCSM

UNIVERSIDAD
CATÓLICA
DE SANTA MARÍA

JERARQUIZACIÓN DEL RECURSO

CÓDIGO	CRITERIO DE EVALUACIÓN	VALOR ASIGNADO	PONDERACIÓN	SUBTOTAL
A	**Particularidad**	2	**2**	4
B	**Publicaciones**	2	**0.5**	2.5
C	**Reconocimiento**	4	**1.5**	5.5
D	**Estado de conservación**	4	**1.5**	5.5
E	**Flujo de Turistas**	2	**2**	4
F	**Representatividad**	1	**1.5**	2.5
G	**Inclusión en la visita turística**	1	**1**	2
		Total		26

Jerarquización	2

FOTOGRAFIA

SOPEADO DE MONDONGO

Publicación autorizada con fines académicos e investigativos
En su investigación no olvide referenciar esta tesis

REPOSITORIO DE
TESIS UCSM

UNIVERSIDAD
CATÓLICA
DE SANTA MARÍA

FICHA TÉCNICA DE RECURSOS TURÍSTICOS

N°	67

NOMBRE DEL RECURSO	Timpusca de Peras

UBICACIÓN

LOCALIDAD	**DISTRITO**	**PROVINCIA**	**REGION**
Moquegua	Moquegua	Mariscal Nieto	Moquegua

CLASIFICACION

CATEGORIA	**TIPO**	**SUBTIPO**
Folclore	Gastronomía	Plato Típico

INGREDIENTES

- 1 kg de carne de res blanda cortada en cuadrados
- 1 cebolla picada en cuadraditos
- 1 tomate picado en cuadraditos
- 1 cucharada de ají colorado
- Palillo, comino, ajo molido y orégano al gusto
- Sal y pimienta al gusto
- 1 kg de peras chicas cortadas por la mitad
- 1 kg de papas blanca cortada en 4

PREPARACION

Fría la carne y resérvela en un plato. Fría la cebolla, el tomate, el ají y los demás condimentos al gusto. Licue el aderezo y agréguelo a la carne. Cocine hasta que esté bien guisado, agregue las peras y papas. Deje cocinar hasta que estén bien suaves.

ACTIVIDADES QUE PUEDEN DESARROLARSE

- Fotografía
- Turismo Gastronómico

ACCESIBILIDAD

Acceso[1221]	**Medio de Transporte**[2222]	**Vía de Acceso**[3223]	**Distancia en kms./ Tiempo**
Terrestre	Auto	Asfaltado	

[1]Se indicara el acceso correspondiente: aéreo, terrestre, marítimo, lacustre/fluvial.

[2]Se refiere al medio de transporte utilizado en el tramo (bus, taxi, caballo,…)

[3]En vía de acceso terrestre considerar los siguientes casos: trocha, car rozable, sendero, camino de herradura, afirmado, asfaltado u otros.

Publicación autorizada con fines académicos e investigativos
En su investigación no olvide referenciar esta tesis

REPOSITORIO DE
TESIS UCSM

UNIVERSIDAD
CATÓLICA
DE SANTA MARÍA

JERARQUIZACIÓN DEL RECURSO

CÓDIGO	CRITERIO DE EVALUACIÓN	VALOR ASIGNADO	PONDERACIÓN	SUBTOTAL
A	**Particularidad**	4	**2**	6
B	**Publicaciones**	**2**	**0.5**	**2.5**
C	**Reconocimiento**	4	**1.5**	5.5
D	**Estado de conservación**	4	**1.5**	5.5
E	**Flujo de Turistas**	2	**2**	4
F	**Representatividad**	2	**1.5**	3.5
G	**Inclusión en la visita turística**	1	**1**	2
		Total		29

Jerarquización	2

FOTOGRAFIA

TIMPUSCA DE PERAS

Publicación autorizada con fines académicos e investigativos
En su investigación no olvide referenciar esta tesis

REPOSITORIO DE
TESIS UCSM

UNIVERSIDAD
CATÓLICA
DE SANTA MARÍA

FICHA TÉCNICA DE RECURSOS TURÍSTICOS

N°	68

NOMBRE DEL RECURSO	Cuy Frito

UBICACIÓN

LOCALIDAD	DISTRITO	PROVINCIA	REGION
Moquegua, Samegua y Torata	Moquegua, Samegua y Torata	Mariscal Nieto	Moquegua

CLASIFICACION

CATEGORIA	TIPO	SUBTIPO
Folclore	Gastronomía	Palto Típico

INGREDIENTES

- 2 cuyes pelados
- sal al gusto
- 4 dientes de ajo
- ¼ taza de maíz blanco molido
- 1 kg de papa

PREPARACION

Una vez limpio se sazona el cuy con sal. Aparte se coloca en una sartén el aceite bien caliente con unos cuatro dientes de ajo. Se apana el cuy con maíz blanco y molido y se pone en el sartén. Luego se coloca un peso encima para que se cocine bien y se sirve con papa blanca sancochada o llatan y ají molido.

ACTIVIDADES QUE PUEDEN DESARROLARSE

- Fotografía
- Turismo Gastronómico

ACCESIBILIDAD

Acceso[1][24]	Medio de Transporte[2][25]	Vía de Acceso[3][26]	Distancia en kms./ Tiempo
Terrestre	Auto	Asfaltado	

[1]Se indicara el acceso correspondiente: aéreo, terrestre, marítimo, lacustre/fluvial.

[2]Se refiere al medio de transporte utilizado en el tramo (bus, taxi, caballo,…)

[3]En vía de acceso terrestre considerar los siguientes casos: trocha, car rozable, sendero, camino de herradura, afirmado, asfaltado u otros.

Publicación autorizada con fines académicos e investigativos
En su investigación no olvide referenciar esta tesis

REPOSITORIO DE
TESIS UCSM

UNIVERSIDAD
CATÓLICA
DE SANTA MARÍA

JERARQUIZACIÓN DEL RECURSO

CÓDIGO	CRITERIO DE EVALUACIÓN	VALOR ASIGNADO	PONDERACIÓN	SUBTOTAL
A	**Particularidad**	1	**2**	3
B	**Publicaciones**	2	**0.5**	2.5
C	**Reconocimiento**	4	**1.5**	5.5
D	**Estado de conservación**	4	**1.5**	5.5
E	**Flujo de Turistas**	2	**2**	4
F	**Representatividad**	1	**1.5**	2.5
G	**Inclusión en la visita turística**	1	**1**	2
		Total		25

Jerarquización	2

FOTOGRAFIA

CUY FRITO

Publicación autorizada con fines académicos e investigativos
En su investigación no olvide referenciar esta tesis

REPOSITORIO DE
TESIS UCSM

UNIVERSIDAD
CATÓLICA
DE SANTA MARÍA

FICHA TÉCNICA DE RECURSOS TURÍSTICOS

N°	69

NOMBRE DEL RECURSO	Baúl de la de Monja

UBICACIÓN

LOCALIDAD	DISTRITO	PROVINCIA	REGIÓN
Moquegua	Moquegua	Mariscal Nieto	Moquegua

CLASIFICACIÓN

CATEGORÍA	TIPO	SUBTIPO
Folklore	Gastronomía	Bebidas típicas

INGREDIENTES

- 4 oz de yogur de vainilla francesa
- 1 oz de leche de monja (licor preparado con aguardiente y leche).
- ½ oz de jarabe de goma
- ½ oz de licor de café
- 1 oz de pisco (negra criolla)
- 3 cubos de hielo

PREPARACIÓN

Vierta en una licuadora el yogur, la leche de monja, el jarabe de goma, el licor de café, el pisco y los cubos de hielo. Licue hasta disolver los ingredientes. Vierta en una copa catedral previamente enfriada y decore con algarrobina.

ACTIVIDADES QUE PUEDEN DESARROLLARSE

Turismo. Gastronómico.

ACCESIBILIDAD

Acceso[1227]	Medio de Transporte[2228]	Vía de Acceso[3229]	Distancia en kms./ Tiempo
Terrestre	Bus / Auto	Asfaltado	----

[1]Se indicara el acceso correspondiente: aéreo, terrestre, marítimo, lacustre/fluvial.

[2]Se refiere al medio de transporte utilizado en el tramo (bus, taxi, caballo,…)

[3]En vía de acceso terrestre considerar los siguientes casos: trocha, car rozable, sendero, camino de herradura, afirmado, asfaltado u otros.

Publicación autorizada con fines académicos e investigativos
En su investigación no olvide referenciar esta tesis

REPOSITORIO DE
TESIS UCSM

UNIVERSIDAD
CATÓLICA
DE SANTA MARÍA

JERARQUIZACIÓN DEL RECURSO

CÓDIGO	CRITERIO DE EVALUACIÓN	VALOR ASIGNADO	PONDERACIÓN	SUBTOTAL
A	**Particularidad**	4	**2**	6
B	**Publicaciones**	2	**0.5**	2.5
C	**Reconocimiento**	4	**1.5**	5.5
D	**Estado de conservación**	4	**1.5**	5.5
E	**Flujo de Turistas**	2	**2**	4
F	**Representatividad**	2	**1.5**	3.5
G	**Inclusión en la visita turística**	1	**1**	2
		Total		29

Jerarquización	2

FOTOGRAFIA



BAÚL DE LA DE MONJA

Publicación autorizada con fines académicos e investigativos
En su investigación no olvide referenciar esta tesis

REPOSITORIO DE
TESIS UCSM

UNIVERSIDAD
CATÓLICA
DE SANTA MARÍA

FICHA TÉCNICA DE RECURSOS TURÍSTICOS

N°	70

NOMBRE DEL RECURSO	Alfajor de Penco

UBICACIÓN

LOCALIDAD	DISTRITO	PROVINCIA	REGIÓN
Moquegua	Moquegua	Mariscal Nieto	Moquegua

CLASIFICACIÓN

CATEGORÍA	TIPO	SUBTIPO
Folklore	Gastronomía	Dulces Típicos

INGREDIENTES

Masa:
- 19 yemas.
- 1 cascarón de anisado de Moquegua.
- 1 cascarón de manteca de chancho derretida.
- 1 ½ cucharaditas de polvo de hornear.
- Harina, la cantidad que pida la masa.

Relleno:
- 1 kg de miel de caña.
- Cáscara seca de una naranja.
- Una rajita de canela entera.
- 2 paquetes de galletas de soda molidas.
- Manjar blanco al gusto.
- Coco rallado al gusto.
- Maní molino al gusto.
- Pecanas picadas al gusto.
- Nueces picadas al gusto

PREPARACIÓN

Alfajor: Bata a mano las yemas hasta formar una bola y que tomen un tono amarillo pálido (hora y media aprox.). Agregue de a pocos e! anisado. Añada manteca y harina hasta formar una masa suave que se trabajando y sobando hasta formar globitos. Divídala en tres partes y extiéndalas con rodillo hasta 1cm de espesor. Corte tres círculos del tamaño de un plato grande. Acomode en latas y lleve a horno de 450-500 °C hasta que doren ligeramente. Para que no se inflen, presione con cuchara de palo. Dé vuelta a la masa con mucho cuidado y repita este paso.

Miel: Hierva la miel con cáscara de naranja, canela y galletas de soda hasta que tome punto y se vea el fondo de la cacerola. Cuando esté espesa retire del fuego, no deje que se endurezca cuando enfríe. Armado: En una fuente o azafate redondo coloque una hoja de penco horneado y una capa de manjar blanco. Rocíe coco rallado, maní, nueces y pecanas. Coloque la otra hoja de penco y extienda la miel. Añada coco rallado, maní y nueces y un poco de miel para que pegue la última capa o tapa del penco. Si desea ponga el alfajor de penco en cajas circulares de cartulina, adornadas con papel.

ACTIVIDADES QUE PUEDEN DESARROLLARSE: Turismo Gastronómico.

ACCESIBILIDAD

Acceso[1230]	Medio de Transporte[2231]	Vía de Acceso[3232]	Distancia en kms./ Tiempo
Terrestre	Bus / Auto	Asfaltado	–

[1]Se indicara el acceso correspondiente: aéreo, terrestre, marítimo, lacustre/fluvial.

[2]Se refiere al medio de transporte utilizado en el tramo (bus, taxi, caballo,…)

[3]En vía de acceso terrestre considerar los siguientes casos: trocha, car rozable, sendero, camino de herradura, afirmado, asfaltado u otros.

Publicación autorizada con fines académicos e investigativos
En su investigación no olvide referenciar esta tesis

REPOSITORIO DE
TESIS UCSM

UNIVERSIDAD
CATÓLICA
DE SANTA MARÍA

JERARQUIZACIÓN DEL RECURSO

CÓDIGO	CRITERIO DE EVALUACIÓN	VALOR ASIGNADO	PONDERACIÓN	SUBTOTAL
A	**Particularidad**	4	**2**	6
B	**Publicaciones**	2	**0.5**	2.5
C	**Reconocimiento**	4	**1.5**	5.5
D	**Estado de conservación**	4	**1.5**	5.5
E	**Flujo de Turistas**	2	**2**	4
F	**Representatividad**	2	**1.5**	3.5
G	**Inclusión en la visita turística**	1	**1**	2
		Total		29

Jerarquización	2

FOTOGRAFIA

ALFAJOR DE PENCO

Publicación autorizada con fines académicos e investigativos
En su investigación no olvide referenciar esta tesis

REPOSITORIO DE
TESIS UCSM

UNIVERSIDAD
CATÓLICA
DE SANTA MARÍA

FICHA TÉCNICA DE RECURSOS TURÍSTICOS

N°	71

NOMBRE DEL RECURSO	Crema de Palta

UBICACIÓN

LOCALIDAD	DISTRITO	PROVINCIA	REGION
Samegua	Samegua	Mariscal Nieto	Moquegua

CLASIFICACION

CATEGORIA	TIPO	SUBTIPO
Folclore	Gastronomía	Plato Típico

INGREDIENTES

- Ajo molido al gusto
- Aceite en cantidad necesaria
- 1 copa de pisco quebranta
- 3 cucharadas de mantequilla
- 2 paltas fuertes medianas
- 1 lata de leche evaporada
- 2 tazas de caldo de pollo
- Sal y pimienta al gusto
- Tocino al gusto
- Queso parmesano

PREPARACION

Dore el ajo en el aceite. Agregue el pisco y flambee. Añada la mantequilla. Licue las paltas peladas. Vierta la leche y caldo de pollo. Sazone con sal y pimienta. Decore con tocino frito y queso parmesano.

ACTIVIDADES QUE PUEDEN DESARROLARSE

- Fotografía
- Turismo Gastronomía

ACCESIBILIDAD

Acceso[1][2][3]	Medio de Transporte[2][2][4]	Vía de Acceso[3][2][5]	Distancia en kms./ Tiempo
Terrestre	Auto	Asfaltada	

[1]Se indicara el acceso correspondiente: aéreo, terrestre, marítimo, lacustre/fluvial.

[2]Se refiere al medio de transporte utilizado en el tramo (bus, taxi, caballo,…)

[3]En vía de acceso terrestre considerar los siguientes casos: trocha, car rozable, sendero, camino de herradura, afirmado, asfaltado u otros.

Publicación autorizada con fines académicos e investigativos
En su investigación no olvide referenciar esta tesis

REPOSITORIO DE
TESIS UCSM

UNIVERSIDAD
CATÓLICA
DE SANTA MARÍA

JERARQUIZACIÓN DEL RECURSO

CÓDIGO	CRITERIO DE EVALUACIÓN	VALOR ASIGNADO	PONDERACIÓN	SUBTOTAL
A	**Particularidad**	2	**2**	4
B	**Publicaciones**	2	**0.5**	2.5
C	**Reconocimiento**	4	**1.5**	5.5
D	**Estado de conservación**	4	**1.5**	5.5
E	**Flujo de Turistas**	2	**2**	4
F	**Representatividad**	1	**1.5**	2.5
G	**Inclusión en la visita turística**	1	**1**	2
		Total		26

Jerarquización	2

FOTOGRAFIA

CREMA DE PALTA

Publicación autorizada con fines académicos e investigativos
En su investigación no olvide referenciar esta tesis

REPOSITORIO DE
TESIS UCSM

UNIVERSIDAD
CATÓLICA
DE SANTA MARÍA

FICHA TÉCNICA DE RECURSOS TURÍSTICOS

N°	72

NOMBRE DEL RECURSO	Macerado de Damasco

UBICACIÓN

LOCALIDAD	**DISTRITO**	**PROVINCIA**	**REGIÓN**
Torata	Torata	Mariscal Nieto	Moquegua

CLASIFICACIÓN

CATEGORÍA	**TIPO**	**SUBTIPO**
Manifestaciones culturales	Gastronomía	Bebidas típicas

INGREDIENTES

- 1 kg de damascos en sazón, grandes y sanos
- 1 litro de pisco

Almíbar:

- 4 tazas de azúcar
- 4 tazas de agua
- Gotas de esencia de vainilla al gusto

PREPARACIÓN

Lave bien los damascos y séquelos. Colóquelos en un frasco de boca ancha y luego añada el pisco hasta cubrir la fruta. Se tapa en forma hermética para evitar que el damasco tome un color oscuro. Almíbar: Deje que el azúcar y el agua hiervan bien hasta que tomen punto. Una vez frío añada este almíbar al frasco de damasco. Pruebe el sabor del pisco de acuerdo a su gusto y añada unas gotas o una pizca de vainilla al gusto. Nuevamente tape el frasco herméticamente. Macerar sin consumir durante 3 meses como mínimo, con el fin de que todo el preparado tome el sabor de la fruta. Se sirve en vasos pequeños con una fruta dentro.

ACTIVIDADES QUE PUEDEN DESARROLLARSE: Turismo Gastronómico.

ACCESIBILIDAD

Acceso[1][236]	**Medio de Transporte**[2][237]	**Vía de Acceso**[3][238]	**Distancia en kms./ Tiempo**
Terrestre	Bus / Auto	Asfaltado	–

[1]Se indicara el acceso correspondiente: aéreo, terrestre, marítimo, lacustre/fluvial.

[2]Se refiere al medio de transporte utilizado en el tramo (bus, taxi, caballo,…)

[3]En vía de acceso terrestre considerar los siguientes casos: trocha, car rozable, sendero, camino de herradura, afirmado, asfaltado u otros.

Publicación autorizada con fines académicos e investigativos
En su investigación no olvide referenciar esta tesis

REPOSITORIO DE
TESIS UCSM

UNIVERSIDAD
CATÓLICA
DE SANTA MARÍA

JERARQUIZACIÓN DEL RECURSO

CÓDIGO	CRITERIO DE EVALUACIÓN	VALOR ASIGNADO	PONDERACIÓN	SUBTOTAL
A	**Particularidad**	2	**2**	4
B	**Publicaciones**	2	**0.5**	2.5
C	**Reconocimiento**	4	**1.5**	5.5
D	**Estado de conservación**	4	**1.5**	5.5
E	**Flujo de Turistas**	2	**2**	4
F	**Representatividad**	1	**1.5**	2.5
G	**Inclusión en la visita turística**	1	**1**	2
		Total		26

Jerarquización	2

FOTOGRAFIA

MACERADO DE DAMASCO

Publicación autorizada con fines académicos e investigativos
En su investigación no olvide referenciar esta tesis

REPOSITORIO DE
TESIS UCSM

UNIVERSIDAD
CATÓLICA
DE SANTA MARÍA

FICHA TÉCNICA DE RECURSOS TURÍSTICOS

N°	73

NOMBRE DEL RECURSO	Pan Torateño

UBICACIÓN

LOCALIDAD	DISTRITO	PROVINCIA	REGION
Torata	Torata	Mariscal Nieto	Moquegua

CLASIFICACION

CATEGORIA	TIPO	SUBTIPO
Folclore	Gastronomía	--

INGREDIENTES

- Un kilo de harina de trigo
- 50 gramos de levadura fresca
- Dos tazas de agua
- Dos cucharadas de aceite
- Una cucharadita de sal

PREPARACION

En primer lugar debes disponer de harina y la sal en un recipiente como para luego amasarla en primera instancia. Haces un hueco en el centro y, mientras tanto, vas disolviendo la levadura con un poco de azúcar y una de las tazas de agua (con agua caliente se disuelve más rápido). A continuación no tendrás más que colocar esa primera taza de agua con la levadura disuelta y comenzar a mezclar. La vez que ya has emulsionado algo los ingredientes, agrega la otra taza de agua y las dos cucharadas de aceite. Si sientes que la masa está muy líquida, añade un poco más de harina; caso contrario, un poco de líquido. El paso siguiente es comenzar el amasado. Retira del recipiente y amasa bien empleando la zona baja de la palma de las manos para que la preparación quede bien integrada. Para ese entonces, ya debes tener el horno preparado y calentando a fuego fuerte.

Divide la masa en bollos del tamaño que te apetezcan y cubre con un lienzo. Recuerda dejarlo cerca del horno para que la masa leve más. Al cabo de media hora ya puedes introducir los bollos en el horno y comenzar la cocción. Cuando el pan esté dorado, tanto por bajo como en su superficie, debes retirar del horno. Cerciórate que la masa no te haya quedado cruda, pinchando cada bollo con un cuchillo y comprobando que sale seco. Luego no tendrás más que disfrutar de esta sencilla receta de cocina. Y verás que no hay nada como comer un buen pan casero.

ACTIVIDADES QUE PUEDEN DESARROLARSE

Turismo gastronómico

ACCESIBILIDAD

Acceso[1239]	Medio de Transporte[2240]	Vía de Acceso[3241]	Distancia en kms./ Tiempo
Terrestre	Auto	Asfaltado	--

[1]Se indicara el acceso correspondiente: aéreo, terrestre, marítimo, lacustre/fluvial.

[2]Se refiere al medio de transporte utilizado en el tramo (bus, taxi, caballo,…)

[3]En vía de acceso terrestre considerar los siguientes casos: trocha, car rozable, sendero, camino de herradura, afirmado, asfaltado u otros.

Publicación autorizada con fines académicos e investigativos
En su investigación no olvide referenciar esta tesis

REPOSITORIO DE
TESIS UCSM

UNIVERSIDAD
CATÓLICA
DE SANTA MARÍA

JERARQUIZACIÓN DEL RECURSO

CÓDIGO	CRITERIO DE EVALUACIÓN	VALOR ASIGNADO	PONDERACIÓN	SUBTOTAL
A	**Particularidad**	2	**2**	4
B	**Publicaciones**	2	**0.5**	2.5
C	**Reconocimiento**	4	**1.5**	5.5
D	**Estado de conservación**	4	**1.5**	5.5
E	**Flujo de Turistas**	2	**2**	4
F	**Representatividad**	2	**1.5**	3.5
G	**Inclusión en la visita turística**	1	**1**	2
		Total		27

Jerarquización	2

FOTOGRAFIA

PAN TORATEÑO

Publicación autorizada con fines académicos e investigativos
En su investigación no olvide referenciar esta tesis

REPOSITORIO DE
TESIS UCSM

UNIVERSIDAD
CATÓLICA
DE SANTA MARÍA

1.1.1. REALIZACIONES TÉCNICAS

Publicación autorizada con fines académicos e investigativos
En su investigación no olvide referenciar esta tesis

REPOSITORIO DE
TESIS UCSM

UNIVERSIDAD
CATÓLICA
DE SANTA MARÍA

FICHA TÉCNICA DE RECURSOS TURÍSTICOS

N°	74

NOMBRE DEL RECURSO	Bodega San José.

UBICACIÓN

LOCALIDAD	**DISTRITO**	**PROVINCIA**	**REGIÓN**
Moquegua (Fundo chimba Alta)	Moquegua	Mariscal Nieto	Moquegua

CLASIFICACIÓN

CATEGORÍA	**TIPO**	**SUBTIPO**
Realizaciones Técnicas Científicas o artísticas contemporáneas	Explotaciones Industriales	Bodegas

UTM	**Norte:** 8093852	**ALTITUD**	1368 m.s.n.m.
	Este: 0293226		

DESCRIPCIÓN BREVE
Ubicada a 1.3 Km. en el fundo Chimba Alta (vía paisajista del Rayo). La bodega cuenta con infraestructura colonial y tinajas del año 1612. Su propietario el Sr. Víctor Paredes Salazar quien viene elaborando con gran experiencia Pisco de calidad. Siendo el 1er. Puesto en la variedad de Pisco Aromático en el concurso Nacional del Pisco 1997 y además de otras distinciones en nuestra ciudad y otros concursos regionales.
ACTIVIDADES QUE PUEDEN DESARROLLARSE Turismo Enológico.

SITUACIÓN ACTUAL PARA VISITAR EL RECURSO

Época de visita	**Horario de visita**	**Otros**
Todo el año.	Todo el día.	Entrada libre
OBSERVACIONES: (Problemática) Falta de señalización.		

ACCESIBILIDAD

Acceso[1][2][4]	**Medio de Transporte**[2][2][4]	**Vía de Acceso**[3][2][4]	**Distancia en kms./ Tiempo**
Terrestre	Auto / Combi	Asfaltado.	1.3 Km / 3m

[1]Se indicara el acceso correspondiente: aéreo, terrestre, marítimo, lacustre/fluvial.

[2]Se refiere al medio de transporte utilizado en el tramo (bus, taxi, caballo,…)

[3]En vía de acceso terrestre considerar los siguientes casos: trocha, car rozable, sendero, camino de herradura, afirmado, asfaltado u otros.

Publicación autorizada con fines académicos e investigativos
En su investigación no olvide referenciar esta tesis

REPOSITORIO DE
TESIS UCSM

UNIVERSIDAD
CATÓLICA
DE SANTA MARÍA

JERARQUIZACIÓN DEL RECURSO

CÓDIGO	CRITERIO DE EVALUACIÓN	VALOR ASIGNADO	PONDERACIÓN	SUBTOTAL
A	**Particularidad**	2	**2**	4
B	**Publicaciones**	2	**0.5**	2.5
C	**Reconocimiento**	4	**1.5**	5.5
D	**Estado de conservación**	4	**1.5**	5.5
E	**Flujo de Turistas**	2	**2**	4
F	**Representatividad**	2	**1.5**	3.5
G	**Inclusión en la visita turística**	1	**1**	2
		Total		27

Jerarquización	2

FOTOGRAFIA

BODEGA SAN JOSE

Publicación autorizada con fines académicos e investigativos
En su investigación no olvide referenciar esta tesis

REPOSITORIO DE
TESIS UCSM

UNIVERSIDAD
CATÓLICA
DE SANTA MARÍA

FICHA TÉCNICA DE RECURSOS TURÍSTICOS

N°	75

NOMBRE DEL RECURSO	Bodega Valdivia

UBICACIÓN

LOCALIDAD	**DISTRITO**	**PROVINCIA**	**REGIÓN**
Moquegua	Moquegua	Moquegua	Moquegua

CLASIFICACIÓN

CATEGORÍA	**TIPO**	**SUBTIPO**
Realizaciones Técnicas Científicas o artísticas contemporáneas	Explotaciones Industriales	Bodegas

UTM	**Norte:** 8102534	**ALTITUD**	1419 m.s.n.m.
	Este: 0296854		

DESCRIPCIÓN BREVE
Ubicado en el Fundo Escapalaque a 01 Km de Moquegua, viene produciendo el prestigioso Pisco Puro Italia y el anisado de muy buena calidad. Las "sepas de vid" traídas por los conquistadores encontraron en Moquegua prodigiosas tierra para este cultivo. El fundo Escapalaque, uno de los primeros treinta en ser plantados, es donde funciona la bodega de Camilo Valdivia que tras 103 años, aún conserva su legado histórico, que es preservado por sus actuales conductores, la Sucesión Camilo Valdivia y que es la base para el desarrollo de una producción moderna que prioriza la calidad, bajo el slogan: " Porque nuestra tradición nos obliga"
ACTIVIDADES QUE PUEDEN DESARROLLARSE Turismo Enológico.

SITUACIÓN ACTUAL PARA VISITAR EL RECURSO

Época de visita	**Horario de visita**	**Otros**
Todo el año.	Todo el día	Entrada libre
OBSERVACIONES: (Problemática) Como todas bodegas es inexistente la señalización para llegar a esta bodega.		

ACCESIBILIDAD

Acceso[1] 245	**Medio de Transporte**[2]246	**Vía de Acceso**[3]247	**Distancia en kms./ Tiempo**
Terrestre	Auto / Combi	Asfaltado.	1 Km / 3m

[1]Se indicara el acceso correspondiente: aéreo, terrestre, marítimo, lacustre/fluvial.

[2]Se refiere al medio de transporte utilizado en el tramo (bus, taxi, caballo,…)

[3]En vía de acceso terrestre considerar los siguientes casos: trocha, car rozable, sendero, camino de herradura, afirmado, asfaltado u otros.

Publicación autorizada con fines académicos e investigativos
En su investigación no olvide referenciar esta tesis

REPOSITORIO DE
TESIS UCSM

UNIVERSIDAD
CATÓLICA
DE SANTA MARÍA

JERARQUIZACIÓN DEL RECURSO

CÓDIGO	CRITERIO DE EVALUACIÓN	VALOR ASIGNADO	PONDERACIÓN	SUBTOTAL
A	**Particularidad**	2	**2**	4
B	**Publicaciones**	2	**0.5**	2.5
C	**Reconocimiento**	4	**1.5**	5.5
D	**Estado de conservación**	4	**1.5**	5.5
E	**Flujo de Turistas**	1	**2**	3
F	**Representatividad**	2	**1.5**	3.5
G	**Inclusión en la visita turística**	1	**1**	2
		Total		26

Jerarquización	2

FOTOGRAFIA

BODEGA VALDIVIA

Publicación autorizada con fines académicos e investigativos
En su investigación no olvide referenciar esta tesis

REPOSITORIO DE
TESIS UCSM

UNIVERSIDAD
CATÓLICA
DE SANTA MARÍA

FICHA TÉCNICA DE RECURSOS TURÍSTICOS

N°	76

NOMBRE DEL RECURSO	Bodega Parras y Reyes

UBICACIÓN

LOCALIDAD	DISTRITO	PROVINCIA	REGIÓN
Moquegua	Moquegua	Mariscal Nieto	Moquegua

CLASIFICACIÓN

CATEGORÍA		TIPO	SUBTIPO
Realizaciones Técnicas Científicas o artísticas contemporáneas		Explotaciones Industriales	Bodegas
UTM	**Norte:** 8094055	ALTITUD	1367 m.s.n.m.
	Este: 02993524		

DESCRIPCIÓN BREVE
Fundado por Teófilo Parras Ascona, ubicada en el Fundo Chimba Alta (Vía Paisajista El Rayo) a 1 Km de la ciudad, sobresale en la elaboración del Pisco Mosto Verde y Pisco Aromático, además elabora un delicioso vino Perfecto Amor, Vino Borgoña, A recibido varios premios a nivel regional y nacional.
ACTIVIDADES QUE PUEDEN DESARROLLARSE Degustación, recorrido de la bodega y plantaciones y disfrutar de la ciudad desde su mirador natural. Turismo enológico.

SITUACIÓN ACTUAL PARA VISITAR EL RECURSO

Época de visita	Horario de visita	Otros
Todo el año.	Todos los días excepto domingos.	Llevar repelente, Ingreso libre, Equipo de fotografía.
OBSERVACIONES: (Problemática) Al igual que las diferentes bodegas, carece de una buena señalización.		

ACCESIBILIDAD

Acceso[1]248	Medio de Transporte[2]249	Vía de Acceso[3]250	Distancia en kms./ Tiempo
Terrestre	Auto, bus y taxi.	Asfaltado.	1 Km / 03min aprox.

[1]Se indicara el acceso correspondiente: aéreo, terrestre, marítimo, lacustre/fluvial.

[2]Se refiere al medio de transporte utilizado en el tramo (bus, taxi, caballo,…)

[3]En vía de acceso terrestre considerar los siguientes casos: trocha, car rozable, sendero, camino de herradura, afirmado, asfaltado u otros.

Publicación autorizada con fines académicos e investigativos
En su investigación no olvide referenciar esta tesis

REPOSITORIO DE
TESIS UCSM

UNIVERSIDAD
CATÓLICA
DE SANTA MARÍA

JERARQUIZACIÓN DEL RECURSO

CÓDIGO	CRITERIO DE EVALUACIÓN	VALOR ASIGNADO	PONDERACIÓN	SUBTOTAL
A	**Particularidad**	2	**2**	4
B	**Publicaciones**	2	**0.5**	2.5
C	**Reconocimiento**	4	**1.5**	5.5
D	**Estado de conservación**	4	**1.5**	5.5
E	**Flujo de Turistas**	1	**2**	3
F	**Representatividad**	2	**1.5**	3.5
G	**Inclusión en la visita turística**	1	**1**	2
		Total		26

Jerarquización	2

FOTOGRAFIA

BODEGA PARRAS Y REYES

Publicación autorizada con fines académicos e investigativos
En su investigación no olvide referenciar esta tesis

REPOSITORIO DE TESIS UCSM
UNIVERSIDAD CATÓLICA DE SANTA MARÍA

FICHA TÉCNICA DE RECURSOS TURÍSTICOS

N°	77

NOMBRE DEL RECURSO	Bodega Lindolfo o Cornejo

UBICACIÓN

LOCALIDAD	DISTRITO	PROVINCIA	REGIÓN
Moquegua	Moquegua	Mariscal Nieto	Moquegua

CLASIFICACIÓN

CATEGORÍA	TIPO	SUBTIPO
Realizaciones Técnicas Científicas o artísticas contemporáneas	Explotaciones Industriales	Bodegas

UTM		ALTITUD	
	Norte: 81052332		1462 m.s.n.m.
	Este: 0296245		

DESCRIPCIÓN BREVE
Ubicada en el fundo Buena Vista Valcárcel (Alto la Villa va un costado del aeropuerto). Su propietario el agricultor Lindolfo Cornejo Zúñiga, se puede observar desde un mirador el hermoso paisaje pintoresco de viñedos y disfrutar de las diferentes variedades de pisco: pisco puro, aromático, acholado y también vino tinto.
ACTIVIDADES QUE PUEDEN DESARROLLARSE Degustación y visita por toda la bodega. Turismo enológico, fotografía.

SITUACIÓN ACTUAL PARA VISITAR EL RECURSO

Época de visita	Horario de visita	Otros
Todo el año.	Todo el día	—
OBSERVACIONES: (Problemática) Falta de una buena señalización para poder llegar a la bodega. A la vez un mejor acondicionamiento de la bodega.		

ACCESIBILIDAD

Acceso[1251]	Medio de Transporte[2252]	Vía de Acceso[3253]	Distancia en kms./ Tiempo
Terrestre	Auto, bus y taxi.	Asfaltado.	2 Km / 5min aprox.

[1]Se indicara el acceso correspondiente: aéreo, terrestre, marítimo, lacustre/fluvial.
[2]Se refiere al medio de transporte utilizado en el tramo (bus, taxi, caballo,…)
[3]En vía de acceso terrestre considerar los siguientes casos: trocha, car rozable, sendero, camino de herradura, afirmado, asfaltado u otros.

Publicación autorizada con fines académicos e investigativos
En su investigación no olvide referenciar esta tesis

REPOSITORIO DE
TESIS UCSM

UNIVERSIDAD
CATÓLICA
DE SANTA MARÍA

JERARQUIZACIÓN DEL RECURSO

CÓDIGO	CRITERIO DE EVALUACIÓN	VALOR ASIGNADO	PONDERACIÓN	SUBTOTAL
A	**Particularidad**	2	**2**	4
B	**Publicaciones**	2	**0.5**	2.5
C	**Reconocimiento**	4	**1.5**	5.5
D	**Estado de conservación**	4	**1.5**	5.5
E	**Flujo de Turistas**	1	**2**	3
F	**Representatividad**	2	**1.5**	3.5
G	**Inclusión en la visita turística**	1	**1**	2
		Total		26

Jerarquización	2

FOTOGRAFIA

BODEGA LINDOLFO O CORNEJO

Publicación autorizada con fines académicos e investigativos
En su investigación no olvide referenciar esta tesis

REPOSITORIO DE TESIS UCSM

UNIVERSIDAD CATÓLICA DE SANTA MARÍA

FICHA TÉCNICA DE RECURSOS TURÍSTICOS

N°	78

NOMBRE DEL RECURSO	Bodega El Mocho

UBICACIÓN

LOCALIDAD	DISTRITO	PROVINCIA	REGIÓN
	Moquegua	Mariscal Nieto	Moquegua

CLASIFICACIÓN

CATEGORÍA	TIPO	SUBTIPO
Realizaciones Técnicas Científicas o artísticas contemporáneas	Explotaciones Industriales	Bodegas

UTM		ALTITUD	
	Norte: 8101632		1479 m.s.n.m.
	Este: 0295144		

DESCRIPCIÓN BREVE
Empezaron como bodega a partir del año 1995, el nombre de la bodega viene del apelativo que le pusieron al bisabuelo don Antonio Salas, conocido también como el fundo "El Cuadrante". Su propietario el señor Tomás Salas Alarcón y su familia, quien con dedicación, esfuerzo y calidad nos entregan el sabor de sus tierras hechas piscos, vinos, anisados y su original mistela. Su pisco tiene prestigio regional y nacional.
ACTIVIDADES QUE PUEDEN DESARROLLARSE Recorrido de la bodega (Turismo enológico). Fotografía.

SITUACIÓN ACTUAL PARA VISITAR EL RECURSO

Época de visita	Horario de visita	Otros
Todo el año.	Todo el día, excepto domingos	Llevar repelente, Ingreso libre, Equipo fotográfico
OBSERVACIONES: (Problemática) Falta de señalización.		

ACCESIBILIDAD

Acceso[1254]	Medio de Transporte[2255]	Vía de Acceso[3256]	Distancia en kms./ Tiempo
Terrestre	Auto, bus y taxi.	Asfaltado.	5 Km / 10min aprox.

[1]Se indicara el acceso correspondiente: aéreo, terrestre, marítimo, lacustre/fluvial.

[2]Se refiere al medio de transporte utilizado en el tramo (bus, taxi, caballo,…)

[3]En vía de acceso terrestre considerar los siguientes casos: trocha, car rozable, sendero, camino de herradura, afirmado, asfaltado u otros.

Publicación autorizada con fines académicos e investigativos
En su investigación no olvide referenciar esta tesis

REPOSITORIO DE
TESIS UCSM

UNIVERSIDAD
CATÓLICA
DE SANTA MARÍA

JERARQUIZACIÓN DEL RECURSO

CÓDIGO	CRITERIO DE EVALUACIÓN	VALOR ASIGNADO	PONDERACIÓN	SUBTOTAL
A	**Particularidad**	4	**2**	6
B	**Publicaciones**	4	**0.5**	4.5
C	**Reconocimiento**	4	**1.5**	5.5
D	**Estado de conservación**	4	**1.5**	5.5
E	**Flujo de Turistas**	1	**2**	3
F	**Representatividad**	2	**1.5**	3.5
G	**Inclusión en la visita turística**	2	**1**	2
		Total		30

Jerarquización	3

FOTOGRAFIA

BODEGA EL MOCHO

Publicación autorizada con fines académicos e investigativos
En su investigación no olvide referenciar esta tesis

REPOSITORIO DE
TESIS UCSM

UNIVERSIDAD
CATÓLICA
DE SANTA MARÍA

FICHA TÉCNICA DE RECURSOS TURÍSTICOS

N°	79

NOMBRE DEL RECURSO	Bodega Villegas

UBICACIÓN

LOCALIDAD	**DISTRITO**	**PROVINCIA**	**REGIÓN**
Moquegua	Moquegua	Mariscal Nieto	Moquegua

CLASIFICACIÓN

CATEGORÍA	**TIPO**	**SUBTIPO**
Realizaciones Técnicas Científicas o artísticas contemporáneas	Explotaciones Industriales	Bodegas

UTM	**Norte: —**	**ALTITUD**	1421 m.s.n.m.
	Este: —		

DESCRIPCIÓN BREVE
Ubicada en la calle Ayacucho # 1370. Fundada por Nolberto Villegas Talavera, creador de la marca Norvill que llevan todos los productos que allí se elaboran como son: Pisco Puro, Italia, Acholado, Mosto Verde, Cognac (añejado en Pipa de Robe) Anisado y Vino Oporto.
ACTIVIDADES QUE PUEDEN DESARROLLARSE Turismo Enológico.

SITUACIÓN ACTUAL PARA VISITAR EL RECURSO

Época de visita	**Horario de visita**	**Otros**
Todo el año.	Todo el día.	Equipo fotográfico
OBSERVACIONES: (Problemática) No tiene señalización para llegar a esta bodega.		

ACCESIBILIDAD

Acceso[1257]	**Medio de Transporte**[2258]	**Vía de Acceso**[3259]	**Distancia en kms./ Tiempo**
Terrestre	Auto, Combi.	Asfaltado.	0.5 Km / 2min

[1]Se indicara el acceso correspondiente: aéreo, terrestre, marítimo, lacustre/fluvial.

[2]Se refiere al medio de transporte utilizado en el tramo (bus, taxi, caballo,…)

[3]En vía de acceso terrestre considerar los siguientes casos: trocha, car rozable, sendero, camino de herradura, afirmado, asfaltado u otros.

Publicación autorizada con fines académicos e investigativos
En su investigación no olvide referenciar esta tesis

REPOSITORIO DE
TESIS UCSM

UNIVERSIDAD
CATÓLICA
DE SANTA MARÍA

JERARQUIZACIÓN DEL RECURSO

CÓDIGO	CRITERIO DE EVALUACIÓN	VALOR ASIGNADO	PONDERACIÓN	SUBTOTAL
A	**Particularidad**	2	**2**	4
B	**Publicaciones**	2	**0.5**	2.5
C	**Reconocimiento**	2	**1.5**	3.5
D	**Estado de conservación**	4	**1.5**	5.5
E	**Flujo de Turistas**	2	**2**	4
F	**Representatividad**	2	**1.5**	3.5
G	**Inclusión en la visita turística**	2	**1**	3
		Total		26

Jerarquización	2

FOTOGRAFIA

BODEGAS VILLEGAS

Publicación autorizada con fines académicos e investigativos
En su investigación no olvide referenciar esta tesis

REPOSITORIO DE
TESIS UCSM

UNIVERSIDAD
CATÓLICA
DE SANTA MARÍA

FICHA TÉCNICA DE RECURSOS TURÍSTICOS

N°	80

NOMBRE DEL RECURSO	Bodega Zapata

UBICACIÓN

LOCALIDAD	DISTRITO	PROVINCIA	REGIÓN
Moquegua	Moquegua	Moquegua	Moquegua

CLASIFICACIÓN

CATEGORÍA	TIPO	SUBTIPO
Realizaciones Técnicas Científicas o Artísticas Contemporáneas	Explotaciones Industriales	Bodegas

UTM		ALTITUD	
	Norte: 8088675		1112 m.s.n.m.
	Este: 0287152		

DESCRIPCIÓN BREVE
Ubicada en el Km. 1142 de la Panamericana Sur (trayecto a la ciudad de Tacna), en el Fundo Omo a 06 Km. de la ciudad, propiedad de la Familia Zapata, mantienen la calidad insuperable del Pisco Moqueguano, de muy buena calidad.
ACTIVIDADES QUE PUEDEN DESARROLLARSE Turismo Enológico.

SITUACIÓN ACTUAL PARA VISITAR EL RECURSO

Época de visita	Horario de visita	Otros
Todo el año.	Todo el día.	Equipo fotográfico, Repelente
OBSERVACIONES: (Problemática) Falta de señalización.		

ACCESIBILIDAD

Acceso[1]260	Medio de Transporte[2]261	Vía de Acceso[3]262	Distancia en kms./ Tiempo
Terrestre	Auto	Asfaltado.	0.06 Km / 2min

[1]Se indicara el acceso correspondiente: aéreo, terrestre, marítimo, lacustre/fluvial.
[2]Se refiere al medio de transporte utilizado en el tramo (bus, taxi, caballo,…)
[3]En vía de acceso terrestre considerar los siguientes casos: trocha, car rozable, sendero, camino de herradura, afirmado, asfaltado u otros.

Publicación autorizada con fines académicos e investigativos
En su investigación no olvide referenciar esta tesis

REPOSITORIO DE
TESIS UCSM

UNIVERSIDAD
CATÓLICA
DE SANTA MARÍA

JERARQUIZACIÓN DEL RECURSO

CÓDIGO	CRITERIO DE EVALUACIÓN	VALOR ASIGNADO	PONDERACIÓN	SUBTOTAL
A	**Particularidad**	4	**2**	6
B	**Publicaciones**	2	**0.5**	2.5
C	**Reconocimiento**	2	**1.5**	3.5
D	**Estado de conservación**	4	**1.5**	5.5
E	**Flujo de Turistas**	2	**2**	4
F	**Representatividad**	2	**1.5**	3.5
G	**Inclusión en la visita turística**	2	**1**	3
Total				28

Jerarquización	2

FOTOGRAFIA

BODEGA ZAPATA

Publicación autorizada con fines académicos e investigativos
En su investigación no olvide referenciar esta tesis

REPOSITORIO DE
TESIS UCSM

UNIVERSIDAD
CATÓLICA
DE SANTA MARÍA

FICHA TÉCNICA DE RECURSOS TURÍSTICOS

N°	81

NOMBRE DEL RECURSO	Bodega Biondi

UBICACIÓN

LOCALIDAD	**DISTRITO**	**PROVINCIA**	**REGIÓN**
Moquegua	Moquegua	Moquegua	Moquegua

CLASIFICACIÓN

CATEGORÍA	**TIPO**	**SUBTIPO**
Realizaciones Técnicas Científicas o Artísticas Contemporáneas	Explotaciones Industriales	Bodegas

UTM	**Norte:** 8088653	**ALTITUD**	1109 m.s.n.m.
	Este: 0287885		

DESCRIPCIÓN BREVE
Ubicada en el Km. 1143 de la Panamericana Sur en el Fundo Omo a 6.5 Km. de la ciudad. Siguiendo cuidadosamente los métodos de la elaboración y añejamiento tradicional, insuperables para obtener Piscos de primera y excelente calidad como Puro Aromático de reconocimiento nacional e Internacional. Se está exportando a U.S.A.
ACTIVIDADES QUE PUEDEN DESARROLLARSE Turismo Enológico.

SITUACIÓN ACTUAL PARA VISITAR EL RECURSO

Época de visita	**Horario de visita**	**Otros**
Todo el año.	Todo el día.	Equipo fotográfico.
OBSERVACIONES: (Problemática) La inexistencia de señalización es un problema no sólo en esta bodega.		

ACCESIBILIDAD

Acceso[1][263]	**Medio de Transporte**[2][264]	**Vía de Acceso**[3][265]	**Distancia en kms./ Tiempo**
Terrestre	Auto	Asfaltado.	1 ½ Km / 2min

[1]Se indicara el acceso correspondiente: aéreo, terrestre, marítimo, lacustre/fluvial.
[2]Se refiere al medio de transporte utilizado en el tramo (bus, taxi, caballo,…)
[3]En vía de acceso terrestre considerar los siguientes casos: trocha, car rozable, sendero, camino de herradura, afirmado, asfaltado u otros.

Publicación autorizada con fines académicos e investigativos
En su investigación no olvide referenciar esta tesis

REPOSITORIO DE
TESIS UCSM

UNIVERSIDAD
CATÓLICA
DE SANTA MARÍA

JERARQUIZACIÓN DEL RECURSO

CÓDIGO	CRITERIO DE EVALUACIÓN	VALOR ASIGNADO	PONDERACIÓN	SUBTOTAL
A	**Particularidad**	4	**2**	6
B	**Publicaciones**	4	**0.5**	4.5
C	**Reconocimiento**	6	**1.5**	7.5
D	**Estado de conservación**	4	**1.5**	5.5
E	**Flujo de Turistas**	4	**2**	6
F	**Representatividad**	4	**1.5**	5.5
G	**Inclusión en la visita turística**	2	**1**	3
		Total		38

Jerarquización	3

FOTOGRAFIA

BODEGA BIONDI

Publicación autorizada con fines académicos e investigativos
En su investigación no olvide referenciar esta tesis

REPOSITORIO DE
TESIS UCSM

UNIVERSIDAD
CATÓLICA
DE SANTA MARÍA

FICHA TÉCNICA DE RECURSOS TURÍSTICOS

N°	82

NOMBRE DEL RECURSO	Bodega Ghersi

UBICACIÓN

LOCALIDAD	**DISTRITO**	**PROVINCIA**	**REGIÓN**
Moquegua	Moquegua	Mariscal Nieto	Moquegua

CLASIFICACIÓN

CATEGORÍA	**TIPO**	**SUBTIPO**
Realizaciones Técnicas Científicas o Artísticas Contemporáneas	Explotaciones Industriales	Bodegas

UTM	**Norte:** 8088503	**ALTITUD**	1107 m.s.n.m.
	Este: 0289021		

DESCRIPCIÓN BREVE
Bodega Colonial, conserva las principales falcas y botijas de producción de pisco y vino.
ACTIVIDADES QUE PUEDEN DESARROLLARSE Turismo Enológico.

SITUACIÓN ACTUAL PARA VISITAR EL RECURSO

Época de visita	**Horario de visita**	**Otros**
Todo el año.	Todo el día.	Repelente, Equipo fotográfico
OBSERVACIONES: (Problemática) Al igual que las demás bodegas carece de señalización.		

ACCESIBILIDAD

Acceso[1266]	**Medio de Transporte**[2267]	**Vía de Acceso**[3268]	**Distancia en kms./ Tiempo**
Terrestre	Auto	Asfaltado.	2 Km / 10min

[1]Se indicara el acceso correspondiente: aéreo, terrestre, marítimo, lacustre/fluvial.
[2]Se refiere al medio de transporte utilizado en el tramo (bus, taxi, caballo,…)
[3]En vía de acceso terrestre considerar los siguientes casos: trocha, car rozable, sendero, camino de herradura, afirmado, asfaltado u otros.

Publicación autorizada con fines académicos e investigativos
En su investigación no olvide referenciar esta tesis

REPOSITORIO DE
TESIS UCSM

UNIVERSIDAD
CATÓLICA
DE SANTA MARÍA

JERARQUIZACIÓN DEL RECURSO

CÓDIGO	CRITERIO DE EVALUACIÓN	VALOR ASIGNADO	PONDERACIÓN	SUBTOTAL
A	**Particularidad**	2	**2**	4
B	**Publicaciones**	2	**0.5**	2.5
C	**Reconocimiento**	1	**1.5**	2.5
D	**Estado de conservación**	4	**1.5**	5.5
E	**Flujo de Turistas**	1	**2**	3
F	**Representatividad**	1	**1.5**	2.5
G	**Inclusión en la visita turística**	1	**1**	2
			Total	22

Jerarquización	2

FOTOGRAFIA

Publicación autorizada con fines académicos e investigativos
En su investigación no olvide referenciar esta tesis

REPOSITORIO DE
TESIS UCSM

UNIVERSIDAD
CATÓLICA
DE SANTA MARÍA

BODEGA GHERSI

FICHA TÉCNICA DE RECURSOS TURÍSTICOS

N°	83

NOMBRE DEL RECURSO	Bodega López

UBICACIÓN

LOCALIDAD	DISTRITO	PROVINCIA	REGIÓN
Moquegua	Moquegua	Mariscal Nieto	Moquegua

CLASIFICACIÓN

CATEGORÍA	TIPO	SUBTIPO
Realizaciones Técnicas Científicas o Artísticas Contemporáneas	Explotaciones Industriales	Bodegas

UTM	**Norte:** 8088425	**ALTITUD**	1012 m.s.n.m.

Publicación autorizada con fines académicos e investigativos
En su investigación no olvide referenciar esta tesis

REPOSITORIO DE TESIS UCSM
UNIVERSIDAD CATÓLICA DE SANTA MARÍA

	Este: 0289957		

DESCRIPCIÓN BREVE
En la parte baja del valle, carretera Panamericana Sur en el sector de San José, se ubica la Bodega López , su propietario el Sr. Pedro López Vargas, actualmente cuenta con nuevas plantaciones de viñas, su producción de Pisco Puro y Aromático.
ACTIVIDADES QUE PUEDEN DESARROLLARSE Turismo Enológico.

SITUACIÓN ACTUAL PARA VISITAR EL RECURSO

Época de visita	Horario de visita	Otros
Todo el año.	Todo el día.	Repelente, Equipo fotográfico
OBSERVACIONES: (Problemática)		
A pesar que se puede visitar todo el día, muchas veces los dueños no se encuentran y no se puede hacer un recorrido de la bodega, tan sólo se puede comprar los productos.		

ACCESIBILIDAD

Acceso[1269]	Medio de Transporte[2270]	Vía de Acceso[3271]	Distancia en kms./ Tiempo
Terrestre	Auto	Asfaltado.	3 Km / 08min

JERARQUIZACIÓN DEL RECURSO

CÓDIGO	CRITERIO DE EVALUACIÓN	VALOR ASIGNADO	PONDERACIÓN	SUBTOTAL
A	**Particularidad**	2	**2**	4
B	**Publicaciones**	1	**0.5**	1.5
C	**Reconocimiento**	1	**1.5**	2.5
D	**Estado de conservación**	4	**1.5**	5.5
E	**Flujo de Turistas**	1	**2**	3
F	**Representatividad**	1	**1.5**	2.5
G	**Inclusión en la visita turística**	1	**1**	2
		Total		21

[1]Se indicara el acceso correspondiente: aéreo, terrestre, marítimo, lacustre/fluvial.
[2]Se refiere al medio de transporte utilizado en el tramo (bus, taxi, caballo,…)
[3]En vía de acceso terrestre considerar los siguientes casos: trocha, car rozable, sendero, camino de herradura, afirmado, asfaltado u otros.

Publicación autorizada con fines académicos e investigativos
En su investigación no olvide referenciar esta tesis

REPOSITORIO DE
TESIS UCSM

UNIVERSIDAD
CATÓLICA
DE SANTA MARÍA

Jerarquización	2

FOTOGRAFIA

BODEGA LOPEZ

FICHA TÉCNICA DE RECURSOS TURÍSTICOS

N°	84

NOMBRE DEL RECURSO	Asentamiento Minero Cuajone

UBICACIÓN

LOCALIDAD	DISTRITO	PROVINCIA	REGIÓN
Torata	Torata	Mariscal Nieto	Moquegua

CLASIFICACIÓN

CATEGORÍA	TIPO	SUBTIPO
Realizaciones Técnicas Científicas o Artísticas Contemporáneas	Explotaciones Mineras	--

UTM	**Norte:** 8115899.68	**ALTITUD**	2 207 m.s.n.m.
	Este: 296266.36		

DESCRIPCIÓN BREVE
Se encuentra ubicado en la parte alta del distrito a 41 km. de la ciudad de Moquegua, es uno de los más grandes productores integrados de Cobre a nivel Mundial y tiene las segundas mayores reservas de Cobre de

Publicación autorizada con fines académicos e investigativos
En su investigación no olvide referenciar esta tesis

REPOSITORIO DE TESIS UCSM
UNIVERSIDAD CATÓLICA DE SANTA MARÍA

cualquiera de las empresas listadas a nivel mundial, inicia su funcionamiento en 1,976 por la empresa minera Souther Perú Limited. Su explotación es de tajo abierto el principal producto que extrae es en Cobre produciendo anualmente 350 mil toneladas produciendo también en menor magnitud Plata , Oro y otros elementos insolubles , utilizando para ello tecnología de punta para la extracción de los minerales . Para satisfacer las necesidades de vivienda de los trabajadores, se hacen los trazos de los nuevos asentamientos Cuajone y Villa Botiflaca, dándose paso a la edificación de sus viviendas, hospitales, escuelas y variedad de equipamiento, es así que en la actualidad podemos encontrar una ciudad con una imagen urbana propia de los asentamientos mineros que contrarresta con los centros poblados que la rodean.
ACTIVIDADES QUE PUEDEN DESARROLLARSE: Visita al campamento, planta**.**

SITUACIÓN ACTUAL PARA VISITAR EL RECURSO

Época de visita	Horario de visita	Otros
Todo el año, previo permiso.	Durante la mañana	Equipo adecuado para la visita.
OBSERVACIONES: (Problemática) Para ingresar se necesita de un permiso especial, por lo tanto hace que su visita sea restringida		

ACCESIBILIDAD

Acceso[1272]	Medio de Transporte[2273]	Vía de Acceso[3274]	Distancia en Kms./ Tiempo
terrestre	Camioneta, auto	Asfaltado	41 km/45 min.

JERARQUIZACIÓN DEL RECURSO

CÓDIGO	CRITERIO DE EVALUACIÓN	VALOR ASIGNADO	PONDERACIÓN	SUBTOTAL
A	**Particularidad**	4	**2**	6
B	**Publicaciones**	4	**0.5**	4.5
C	**Reconocimiento**	4	**1.5**	5.5
D	**Estado de conservación**	4	**1.5**	5.5
E	**Flujo de Turistas**	2	**2**	4
F	**Representatividad**	4	**1.5**	5.5
G	**Inclusión en la visita turística**	1	**1**	2
		Total		33

Jerarquización	3

[1]Se indicara el acceso correspondiente: aéreo, terrestre, marítimo, lacustre/fluvial.
[2]Se refiere al medio de transporte utilizado en el tramo (bus, taxi, caballo,…)
[3]En vía de acceso terrestre considerar los siguientes casos: trocha, car rozable, sendero, camino de herradura, afirmado, asfaltado u otros.

Publicación autorizada con fines académicos e investigativos
En su investigación no olvide referenciar esta tesis

REPOSITORIO DE
TESIS UCSM

UNIVERSIDAD
CATÓLICA
DE SANTA MARÍA

FOTOGRAFÍA

ASENTAMIENTO MINERO CUAJONE

Publicación autorizada con fines académicos e investigativos
En su investigación no olvide referenciar esta tesis

REPOSITORIO DE
TESIS UCSM

UNIVERSIDAD
CATÓLICA
DE SANTA MARÍA

FICHA TÉCNICA DE RECURSOS TURÍSTICOS

N°	85

NOMBRE DEL RECURSO	Asentamiento Minero Quellaveco

UBICACIÓN

LOCALIDAD	DISTRITO	PROVINCIA	REGIÓN
Torata	Torata	Mariscal Nieto	Moquegua

CLASIFICACIÓN

CATEGORÍA	TIPO	SUBTIPO
Realizaciones Técnicas Científicas o Artísticas Contemporáneas	Explotaciones Mineras	--

UTM		ALTITUD	
	Norte: 810479		3500 m.s.n.m.
	Este: 326723		

DESCRIPCIÓN BREVE
Se ubica en la Región Moquegua en el distrito de Torata a tres horas la mina se encuentra armado de campamento consiguieron un permiso para captar agua subterránea desde el campo de pozos Chilota. El área de interés comprende aproximadamente 10 km, tiene forma elíptica y alongada en dirección Nor Oeste. Quellaveco se ubica entre los yacimientos de Cuajone y Toquepala, se plantea una producción anual de 200,000 toneladas de Cobre fino como principal producto de explotación. El proyecto consiste en una operación de extracción a cielo abierto y un concentrador.
ACTIVIDADES QUE PUEDEN DESARROLLARSE Visita al campamento

SITUACIÓN ACTUAL PARA VISITAR EL RECURSO

Época de visita	Horario de visita	Otros
Todo el año, previo permiso	Durante la mañana	Equipo fotográfico y equipo necesario para la visita.
OBSERVACIONES: (Problemática) La visita se hace previo permiso		

ACCESIBILIDAD

Acceso[1275]	Medio de Transporte[2276]	Vía de Acceso[3277]	Distancia en Kms./ Tiempo
Terrestre	Auto, Camioneta	Asfaltado	168 km/ 3 horas

[1]Se indicara el acceso correspondiente: aéreo, terrestre, marítimo, lacustre/fluvial.
[2]Se refiere al medio de transporte utilizado en el tramo (bus, taxi, caballo,…)
[3]En vía de acceso terrestre considerar los siguientes casos: trocha, car rozable, sendero, camino de herradura, afirmado, asfaltado u otros.

Publicación autorizada con fines académicos e investigativos
En su investigación no olvide referenciar esta tesis

REPOSITORIO DE
TESIS UCSM

UNIVERSIDAD
CATÓLICA
DE SANTA MARÍA

JERARQUIZACIÓN DEL RECURSO

CÓDIGO	CRITERIO DE EVALUACIÓN	VALOR ASIGNADO	PONDERACIÓN	SUBTOTAL
A	**Particularidad**	4	**2**	6
B	**Publicaciones**	4	**0.5**	4.5
C	**Reconocimiento**	2	**1.5**	3.5
D	**Estado de conservación**	4	**1.5**	5.5
E	**Flujo de Turistas**	1	**2**	3
F	**Representatividad**	2	**1.5**	3.5
G	**Inclusión en la visita turística**	1	**1**	2
	Total			28

Jerarquización	2

FOTOGRAFÍA

ASENTAMIENTO MINERO QUELLAVECO

Publicación autorizada con fines académicos e investigativos
En su investigación no olvide referenciar esta tesis

REPOSITORIO DE TESIS UCSM

UNIVERSIDAD CATÓLICA DE SANTA MARÍA

FICHA TÉCNICA DE RECURSOS TURÍSTICOS

N°	86

NOMBRE DEL RECURSO	Canteras de Piedra Laja

UBICACIÓN

LOCALIDAD	DISTRITO	PROVINCIA	REGIÓN
Mollesaja	Torata	Mariscal Nieto	Moquegua

CLASIFICACIÓN

CATEGORÍA	TIPO	SUBTIPO
Realizaciones Técnicas Científicas o Artísticas Contemporáneas	Explotaciones Mineras	--

UTM		ALTITUD	
	Norte: 810154		2.123 m.s.n.m.
	Este: 317632		

DESCRIPCIÓN BREVE
Las canteras son fuentes perennes de recursos, siendo muy importante la producción sobre todo en nuestro distrito como alternativa de actividad económica a las tradicionales que se desarrollan en el distrito (agrícola, ganadero). En la actualidad la extracción se realiza en forma artesanal, los mineros extraen la piedra manualmente trabajando con barretas, combas, y lampas, asimismo la extracción de piedra laja dejó al descubierto gran cantidad de vegetales fosilizados del periodo de transformación del planeta tierra. Estas canteras son otra opción para visitar nuestro distrito y poder apreciar la variedad de este producto y la forma de extracción de esta piedra para su posterior comercialización.
ACTIVIDADES QUE PUEDEN DESARROLLARSE Observar como extraen la piedra laja y además como la van formando

SITUACIÓN ACTUAL PARA VISITAR EL RECURSO

Época de visita	Horario de visita	Otros
Todo el año	Todo el día	Equipo fotográfico, bloqueador
OBSERVACIONES: (Problemática)		

ACCESIBILIDAD

Acceso[1]278	Medio de Transporte[2]279	Vía de Acceso[3]280	Distancia en Kms./ Tiempo
Terrestre	Auto, Camioneta	Asfaltado	

[1]Se indicara el acceso correspondiente: aéreo, terrestre, marítimo, lacustre/fluvial.
[2]Se refiere al medio de transporte utilizado en el tramo (bus, taxi, caballo,…)
[3]En vía de acceso terrestre considerar los siguientes casos: trocha, car rozable, sendero, camino de herradura, afirmado, asfaltado u otros.

Publicación autorizada con fines académicos e investigativos
En su investigación no olvide referenciar esta tesis

REPOSITORIO DE
TESIS UCSM

UNIVERSIDAD
CATÓLICA
DE SANTA MARÍA

JERARQUIZACIÓN DEL RECURSO

CÓDIGO	CRITERIO DE EVALUACIÓN	VALOR ASIGNADO	PONDERACIÓN	SUBTOTAL
A	**Particularidad**	2	**2**	4
B	**Publicaciones**	1	**0.5**	1.5
C	**Reconocimiento**	1	**1.5**	2.5
D	**Estado de conservación**	4	**1.5**	5.5
E	**Flujo de Turistas**	1	**2**	3
F	**Representatividad**	2	**1.5**	3.5
G	**Inclusión en la visita turística**	1	**1**	2
Total				21

Jerarquización	2

FOTOGRAFÍA

CANTERAS DE PIEDRA LAJA

Publicación autorizada con fines académicos e investigativos
En su investigación no olvide referenciar esta tesis

REPOSITORIO DE
TESIS UCSM

UNIVERSIDAD
CATÓLICA
DE SANTA MARÍA

1.1.1. ACONTECIMIENTOS PROGRAMADOS

Publicación autorizada con fines académicos e investigativos
En su investigación no olvide referenciar esta tesis

REPOSITORIO DE
TESIS UCSM

UNIVERSIDAD
CATÓLICA
DE SANTA MARÍA

FICHA TÉCNICA DE RECURSOS TURÍSTICOS

N°	87

NOMBRE DEL RECURSO	Vendimia

UBICACIÓN

LOCALIDAD	DISTRITO	PROVINCIA	REGIÓN
Moquegua	Moquegua	Mariscal Nieto	Moquegua

CLASIFICACIÓN

CATEGORÍA	TIPO	SUBTIPO
Acontecimientos programados	Eventos	Concursos

UTM		ALTITUD	--

DESCRIPCIÓN BREVE
Esta tradicional fiesta se celebra en Moquegua desde el siglo XVII, habiéndose producido un cese de ella a mediados del siglo XX. La festividad tiene lugar la primera quincena del mes de abril y se inicia con la elección de la "Reina de la Vendimia", continua una serie de actividades como los concursos del "Racimo de uva más grande" y el del "Vino". De igual forma, el pueblo disfruta de espectáculos culturales con danza y música criolla, exposiciones pictóricas y fotográficas, Exposición de Caballos de Paso y concursos gastronómicos: el "Adobo Moqueguano" y el "Guargüero".
ACTIVIDADES QUE PUEDEN DESARROLLARSE Turismo Cultural y enológico.

SITUACIÓN ACTUAL PARA VISITAR EL RECURSO

Época de visita	Horario de visita	Otros
Abril	Primero 15 del mes de abril	Equipo fotográfico.
OBSERVACIONES: (Problemática) Las tradiciones y costumbres ya no se realizan de la misma manera de antaño.		

ACCESIBILIDAD

Acceso[1281]	Medio de Transporte[2282]	Vía de Acceso[3283]	Distancia en Kms./ Tiempo
Terrestre	A pie / carro	Asfaltado	

[1]Se indicara el acceso correspondiente: aéreo, terrestre, marítimo, lacustre/fluvial.
[2]Se refiere al medio de transporte utilizado en el tramo (bus, taxi, caballo,…)
[3]En vía de acceso terrestre considerar los siguientes casos: trocha, car rozable, sendero, camino de herradura, afirmado, asfaltado u otros.

Publicación autorizada con fines académicos e investigativos
En su investigación no olvide referenciar esta tesis

REPOSITORIO DE
TESIS UCSM

UNIVERSIDAD
CATÓLICA
DE SANTA MARÍA

JERARQUIZACIÓN DEL RECURSO

CÓDIGO	CRITERIO DE EVALUACIÓN	VALOR ASIGNADO	PONDERACIÓN	SUBTOTAL
A	**Particularidad**	2	**2**	4
B	**Publicaciones**	2	**0.5**	2.5
C	**Reconocimiento**	2	**1.5**	3.5
D	**Estado de conservación**	4	**1.5**	5.5
E	**Flujo de Turistas**	2	**2**	4
F	**Representatividad**	2	**1.5**	3.5
G	**Inclusión en la visita turística**	2	**1**	3
Total				26

Jerarquización	2

FOTOGRAFÍA

FESTIVAL INTERNACIONAL DE LA VENDIMIA

Publicación autorizada con fines académicos e investigativos
En su investigación no olvide referenciar esta tesis

REPOSITORIO DE
TESIS UCSM

UNIVERSIDAD
CATÓLICA
DE SANTA MARÍA

FICHA TÉCNICA DE RECURSOS TURÍSTICOS

N°	88

NOMBRE DEL RECURSO	Aniversario de Moquegua.

UBICACIÓN

LOCALIDAD	DISTRITO	PROVINCIA	REGIÓN
Moquegua	Moquegua	Mariscal Nieto	Moquegua

CLASIFICACIÓN

CATEGORÍA	TIPO	SUBTIPO
Acontecimientos programados	Fiestas	–

UTM		ALTITUD	

DESCRIPCIÓN BREVE
Acompañado de Festival Gastronómico, Festival Internacional de Tunas, Festival Internacional de Danzas, Concurso Regional de Macerado de Damasco, Concurso, festival del Licor Moqueguano, Campeonato Internacional de Futbol, Parada Universalizaría, Exposiciones de pintura y Fotografías, Feria artesanal, industrial y turística, Circuitos Turísticos , Pasacalle de Aniversario, Corzo de la amistad, Serenata a la Ciudad, Fuegos Artificiales .
ACTIVIDADES QUE PUEDEN DESARROLLARSE: fotografía Y Turismo Cultural

SITUACIÓN ACTUAL PARA VISITAR EL RECURSO

Época de visita	Horario de visita	Otros
25 de Noviembre	Todo el día	Equipo fotográfico.
OBSERVACIONES: (Problemática) Falta de información acerca de las actividades que se desarrollan en el Aniversario.		

ACCESIBILIDAD

Acceso[1284]	Medio de Transporte[2285]	Vía de Acceso[3286]	Distancia en Kms./ Tiempo
Terrestre	–	–	–

[1]Se indicara el acceso correspondiente: aéreo, terrestre, marítimo, lacustre/fluvial.
[2]Se refiere al medio de transporte utilizado en el tramo (bus, taxi, caballo,…)
[3]En vía de acceso terrestre considerar los siguientes casos: trocha, car rozable, sendero, camino de herradura, afirmado, asfaltado u otros.

Publicación autorizada con fines académicos e investigativos
En su investigación no olvide referenciar esta tesis

REPOSITORIO DE
TESIS UCSM

UNIVERSIDAD
CATÓLICA
DE SANTA MARÍA

JERARQUIZACIÓN DEL RECURSO

CÓDIGO	CRITERIO DE EVALUACIÓN	VALOR ASIGNADO	PONDERACIÓN	SUBTOTAL
A	**Particularidad**	2	**2**	4
B	**Publicaciones**	4	**0.5**	4.5
C	**Reconocimiento**	4	**1.5**	5.5
D	**Estado de conservación**	4	**1.5**	5.5
E	**Flujo de Turistas**	2	**2**	4
F	**Representatividad**	4	**1.5**	5.5
G	**Inclusión en la visita turística**	2	**1**	3
		Total		32

Jerarquización	3

FOTOGRAFÍA

ANIVERSARIO DE MOQUEGUA

Publicación autorizada con fines académicos e investigativos
En su investigación no olvide referenciar esta tesis

REPOSITORIO DE
TESIS UCSM

UNIVERSIDAD
CATÓLICA
DE SANTA MARÍA

FICHA TÉCNICA DE RECURSOS TURÍSTICOS

N°	89

NOMBRE DEL RECURSO	Fiesta de la Virgen Santa Fortunata

UBICACIÓN

LOCALIDAD	DISTRITO	PROVINCIA	REGIÓN
Moquegua	Moquegua	Mariscal Nieto	Moquegua

CLASIFICACIÓN

CATEGORÍA	TIPO	SUBTIPO
Acontecimientos programados	Fiestas	Fiestas patronales

UTM		ALTITUD	---

DESCRIPCIÓN BREVE
Su fiesta se celebra todos los años el 14 de octubre, dando lugar a un verdadero acontecimiento de fe y devoción al que se unen numerosos peregrinos que llegan de todas las localidades de la región y de ciudades vecinas. Los moqueguanos celebran con gran devoción esta fecha ante los restos mortales de esta santa que descansan en una urna de la iglesia de Santo Domingo. Desde la víspera, todas las familias se preparan para la verbena y quema de fuegos artificiales que anuncia la festividad.
ACTIVIDADES QUE PUEDEN DESARROLLARSE: Turismo religioso.

SITUACIÓN ACTUAL PARA VISITAR EL RECURSO

Época de visita	Horario de visita	Otros
14 octubre	Todo el día	Equipo fotográfico.
OBSERVACIONES: (Problemática) Falta información acerca de las actividades que se desarrollan en el Festival.		

ACCESIBILIDAD

Acceso[1287]	Medio de Transporte[2288]	Vía de Acceso[3289]	Distancia en Kms./ Tiempo
Terrestre	A pie	Asfaltado	0.05 Km / 2 m

[1]Se indicara el acceso correspondiente: aéreo, terrestre, marítimo, lacustre/fluvial.
[2]Se refiere al medio de transporte utilizado en el tramo (bus, taxi, caballo,…)
[3]En vía de acceso terrestre considerar los siguientes casos: trocha, car rozable, sendero, camino de herradura, afirmado, asfaltado u otros.

Publicación autorizada con fines académicos e investigativos
En su investigación no olvide referenciar esta tesis

REPOSITORIO DE
TESIS UCSM

UNIVERSIDAD
CATÓLICA
DE SANTA MARÍA

JERARQUIZACIÓN DEL RECURSO

CÓDIGO	CRITERIO DE EVALUACIÓN	VALOR ASIGNADO	PONDERACIÓN	SUBTOTAL
A	**Particularidad**	4	**2**	6
B	**Publicaciones**	4	**0.5**	4.5
C	**Reconocimiento**	4	**1.5**	5.5
D	**Estado de conservación**	2	**1.5**	3.5
E	**Flujo de Turistas**	4	**2**	6
F	**Representatividad**	2	**1.5**	3.5
G	**Inclusión en la visita turística**	2	**1**	3
		Total		32

Jerarquización	3

FOTOGRAFÍA

FIESTA DE LA VIRGEN SANTA FORTUNATA

Publicación autorizada con fines académicos e investigativos
En su investigación no olvide referenciar esta tesis

REPOSITORIO DE
TESIS UCSM

UNIVERSIDAD
CATÓLICA
DE SANTA MARÍA

FICHA TÉCNICA DE RECURSOS TURÍSTICOS

NOMBRE DEL RECURSO	Carnavales

UBICACIÓN

LOCALIDAD	DISTRITO	PROVINCIA	REGIÓN
Moquegua, Samegua, Torata	Moquegua, Samegua, Torata	Mariscal Nieto	Moquegua

CLASIFICACIÓN

CATEGORÍA	TIPO	SUBTIPO
Acontecimientos programados	Fiestas	Carnavales

UTM	**Norte: --**	**ALTITUD**	--
	Este: --		

DESCRIPCIÓN BREVE
En Moquegua se celebran durante todo el mes de febrero, siendo los días centrales la primera quincena del mismo mes. Se celebra esta fiesta con un tradicional encuentro de danzas latinoamericanas, música, danza, comparsas, pasacalles y coloridos carros alegóricos. Durante la fiesta se realiza el festival y concurso gastronómico por carnavales, donde participa la población con el "Puchero. Complementan la fiesta los picaros juegos en las calles con agua, mistura, polvos y otros.
ACTIVIDADES QUE PUEDEN DESARROLLARSE: Participar de las actividades, Turismo cultural y Fotografía

SITUACIÓN ACTUAL PARA VISITAR EL RECURSO

Época de visita	Horario de visita	Otros
Febrero	15 del mes de febrero.	Equipo fotográfico.
OBSERVACIONES: (Problemática) Las tradiciones y costumbres ya no se realizan de la misma manera de antaño.		

ACCESIBILIDAD

Acceso[1]290	Medio de Transporte[2]291	Vía de Acceso[3]292	Distancia en Kms./ Tiempo
Terrestre	Auto / Combi	Asfaltado	

[1]Se indicara el acceso correspondiente: aéreo, terrestre, marítimo, lacustre/fluvial.
[2]Se refiere al medio de transporte utilizado en el tramo (bus, taxi, caballo,…)
[3]En vía de acceso terrestre considerar los siguientes casos: trocha, car rozable, sendero, camino de herradura, afirmado, asfaltado u otros.

Publicación autorizada con fines académicos e investigativos
En su investigación no olvide referenciar esta tesis

REPOSITORIO DE
TESIS UCSM

UNIVERSIDAD
CATÓLICA
DE SANTA MARÍA

JERARQUIZACIÓN DEL RECURSO

CÓDIGO	CRITERIO DE EVALUACIÓN	VALOR ASIGNADO	PONDERACIÓN	SUBTOTAL
A	**Particularidad**	2	**2**	4
B	**Publicaciones**	2	**0.5**	2.5
C	**Reconocimiento**	1	**1.5**	2.5
D	**Estado de conservación**	4	**1.5**	5.5
E	**Flujo de Turistas**	1	**2**	3
F	**Representatividad**	1	**1.5**	2.5
G	**Inclusión en la visita turística**	1	**1**	2
Total				22

Jerarquización	2

FOTOGRAFÍA
CARNAVALES

Publicación autorizada con fines académicos e investigativos
En su investigación no olvide referenciar esta tesis

REPOSITORIO DE
TESIS UCSM

UNIVERSIDAD
CATÓLICA
DE SANTA MARÍA

FICHA TÉCNICA DE RECURSOS TURÍSTICOS

N°	91

NOMBRE DEL RECURSO	Festividad Religiosa de la Virgen Inmaculada Concepción

UBICACIÓN

LOCALIDAD	DISTRITO	PROVINCIA	REGIÓN
Samegua	Samegua	Mariscal Nieto	Moquegua

CLASIFICACIÓN

CATEGORÍA	TIPO	SUBTIPO
Acontecimientos programados	Fiestas	Fiestas patronales.

UTM		**ALTITUD**	

DESCRIPCIÓN BREVE: Misas, serenata con quema de fuegos artificiales, presentación de platos típicos.
ACTIVIDADES QUE PUEDEN DESARROLLARSE Turismo Religioso.

SITUACIÓN ACTUAL PARA VISITAR EL RECURSO

Época de visita	Horario de visita	Otros
08 de diciembre.	Todo el día.	Equipo fotográfico.

OBSERVACIONES: (Problemática) Las tradiciones y costumbres de antaño, para los festejos ya no son los mismos a la festividad actual. Pero llegado el día 7 de diciembre víspera de la festividad de la Virgen de la Inmaculada Concepción se realiza una misa donde los devotos y la población de Samegua piden con todo fervor bendiciones y demás suplicas. El día central la festividad es acompañado de serenatas con quema de fuegos artificiales, además la degustación de platos típicos.

ACCESIBILIDAD

Acceso[1][293]	Medio de Transporte[2][294]	Vía de Acceso[3][295]	Distancia en Kms./ Tiempo
Terrestre	Combi / Auto	Asfaltado	2 Km / 4 m

[1]Se indicara el acceso correspondiente: aéreo, terrestre, marítimo, lacustre/fluvial.
[2]Se refiere al medio de transporte utilizado en el tramo (bus, taxi, caballo,…)
[3]En vía de acceso terrestre considerar los siguientes casos: trocha, car rozable, sendero, camino de herradura, afirmado, asfaltado u otros.

Publicación autorizada con fines académicos e investigativos
En su investigación no olvide referenciar esta tesis

REPOSITORIO DE
TESIS UCSM

UNIVERSIDAD
CATÓLICA
DE SANTA MARÍA

JERARQUIZACIÓN DEL RECURSO

CÓDIGO	CRITERIO DE EVALUACIÓN	VALOR ASIGNADO	PONDERACIÓN	SUBTOTAL
A	**Particularidad**	1	**2**	3
B	**Publicaciones**	1	**0.5**	1.5
C	**Reconocimiento**	2	**1.5**	3.5
D	**Estado de conservación**	4	**1.5**	5.5
E	**Flujo de Turistas**	2	**2**	4
F	**Representatividad**	1	**1.5**	2.5
G	**Inclusión en la visita turística**	1	**1**	2
		Total		22

Jerarquización	2

FOTOGRAFÍA

FESTIVIDAD RELIGIOSA DE LA VIRGEN INMACULADA CONCEPCIÓN

Publicación autorizada con fines académicos e investigativos
En su investigación no olvide referenciar esta tesis

REPOSITORIO DE
TESIS UCSM

UNIVERSIDAD
CATÓLICA
DE SANTA MARÍA

FICHA TÉCNICA DE RECURSOS TURÍSTICOS

N°	92

NOMBRE DEL RECURSO	Aniversario de Samegua

UBICACIÓN

LOCALIDAD	DISTRITO	PROVINCIA	REGIÓN
Samegua	Samegua	Mariscal Nieto	Moquegua

CLASIFICACIÓN

CATEGORÍA	TIPO	SUBTIPO
Acontecimientos programados	Fiestas	---------

UTM		ALTITUD	

DESCRIPCIÓN BREVE
Considerada la ciudad de las paltas. Se realiza el concurso de platos típicos a base de cuy, la elección de Miss Samegua, el campeonato de fútbol femenino, la presentación de shows artísticos, Pasacalle, Corzo, Festival Gastronómico, entre otros.
ACTIVIDADES QUE PUEDEN DESARROLLARSE
Fotografía. Turismo cultural.

SITUACIÓN ACTUAL PARA VISITAR EL RECURSO

Época de visita	Horario de visita	Otros
08 de Noviembre	Todo el día	Equipo fotográfico.
OBSERVACIONES: (Problemática)		
Falta de información acerca de las actividades que se desarrollan en la fiesta.		

ACCESIBILIDAD

Acceso[1296]	Medio de Transporte[2297]	Vía de Acceso[3298]	Distancia en Kms./ Tiempo
Terrestre	Auto / Combi	Asfaltado	2 Km / 4 m

[1]Se indicara el acceso correspondiente: aéreo, terrestre, marítimo, lacustre/fluvial.
[2]Se refiere al medio de transporte utilizado en el tramo (bus, taxi, caballo,…)
[3]En vía de acceso terrestre considerar los siguientes casos: trocha, car rozable, sendero, camino de herradura, afirmado, asfaltado u otros.

Publicación autorizada con fines académicos e investigativos
En su investigación no olvide referenciar esta tesis

REPOSITORIO DE
TESIS UCSM

UNIVERSIDAD
CATÓLICA
DE SANTA MARÍA

JERARQUIZACIÓN DEL RECURSO

CÓDIGO	CRITERIO DE EVALUACIÓN	VALOR ASIGNADO	PONDERACIÓN	SUBTOTAL
A	**Particularidad**	1	**2**	3
B	**Publicaciones**	2	**0.5**	2.5
C	**Reconocimiento**	2	**1.5**	3.5
D	**Estado de conservación**	4	**1.5**	5.5
E	**Flujo de Turistas**	1	**2**	3
F	**Representatividad**	2	**1.5**	3.5
G	**Inclusión en la visita turística**	1	**1**	2
		Total		23

Jerarquización	2

FOTOGRAFÍA

ANIVERSARIO DEL DISTRITO DE SAMEGUA

Publicación autorizada con fines académicos e investigativos
En su investigación no olvide referenciar esta tesis

REPOSITORIO DE
TESIS UCSM

UNIVERSIDAD
CATÓLICA
DE SANTA MARÍA

FICHA TÉCNICA DE RECURSOS TURÍSTICOS

N°	93

NOMBRE DEL RECURSO	Festividad de la Virgen de la Candelaria

UBICACIÓN

LOCALIDAD	DISTRITO	PROVINCIA	REGIÓN
Torata	Torata	Mariscal Nieto	Moquegua

CLASIFICACIÓN

CATEGORÍA	TIPO	SUBTIPO
Acontecimientos programados	Fiestas	Fiestas patronales.

UTM		ALTITUD	

DESCRIPCIÓN BREVE
Fiesta que se celebra cada 2 de Febrero, es una demostración de fe, una fiesta del pueblo, donde todos los pueblos aledaños se dan cita, con comparsas que rivalizan y hacen más amena la fiesta la cual dura tres días consecutivos. Es la expresión típica del folklore del distrito de Torata y demostración de fe, esta tradición popular se lleva acabo cada año y congrega a visitantes del departamento de Moquegua y de toda la región Sur del Perú. Esta tradición forma parte de la identidad cultural del pueblo de Torata y es parte también de la oferta turística que ofrece el distrito.
ACTIVIDADES QUE PUEDEN DESARROLARSE Turismo Religioso

SITUACIÓN ACTUAL PARA VISITAR EL RECURSO

Época de visita	Horario de visita	Otros
02 febrero	Todo el día (víspera y día central)	Equipo fotográfico
OBSERVACIONES: (Problemática)		

ACCESIBILIDAD

Acceso[1]299	Medio de Transporte[2]300	Vía de Acceso[3]301	Distancia en Kms./ Tiempo
Terrestre	Auto / Combi	Asfaltado	28 minutos del distrito de Moquegua

[1]Se indicara el acceso correspondiente: aéreo, terrestre, marítimo, lacustre/fluvial.
[2]Se refiere al medio de transporte utilizado en el tramo (bus, taxi, caballo,…)
[3]En vía de acceso terrestre considerar los siguientes casos: trocha, car rozable, sendero, camino de herradura, afirmado, asfaltado u otros.

Publicación autorizada con fines académicos e investigativos
En su investigación no olvide referenciar esta tesis

REPOSITORIO DE
TESIS UCSM

UNIVERSIDAD
CATÓLICA
DE SANTA MARÍA

JERARQUIZACIÓN DEL RECURSO

CÓDIGO	CRITERIO DE EVALUACIÓN	VALOR ASIGNADO	PONDERACIÓN	SUBTOTAL
A	**Particularidad**	2	**2**	4
B	**Publicaciones**	2	**0.5**	2.5
C	**Reconocimiento**	1	**1.5**	3.5
D	**Estado de conservación**	4	**1.5**	5.5
E	**Flujo de Turistas**	2	**2**	4
F	**Representatividad**	1	**1.5**	2.5
G	**Inclusión en la visita turística**	1	**1**	2
	Total			24

Jerarquización	2

FOTOGRAFÍA

FESTIVIDAD DE LA VIRGEN DE LA CANDELARIA

Publicación autorizada con fines académicos e investigativos
En su investigación no olvide referenciar esta tesis

REPOSITORIO DE
TESIS UCSM

UNIVERSIDAD
CATÓLICA
DE SANTA MARÍA

FICHA TÉCNICA DE RECURSOS TURÍSTICOS

N°	94

NOMBRE DEL RECURSO	Aniversario de San Agustín de la Villa de Torata

UBICACIÓN

LOCALIDAD	DISTRITO	PROVINCIA	REGIÓN
Torata	Torata	Mariscal Nieto	Moquegua

CLASIFICACIÓN

CATEGORÍA	TIPO	SUBTIPO
Acontecimientos Programados	Fiestas	–

UTM		ALTITUD	

DESCRIPCIÓN BREVE
Se da la creación del distrito de Torata como "Villa de San Agustín de Torata" el 6 de Junio de 1828, por el gobierno del General la Mar, para 1,893 ya contaba con una población de 2,204 habitantes.
ACTIVIDADES QUE PUEDEN DESARROLARSE

SITUACIÓN ACTUAL PARA VISITAR EL RECURSO

Época de visita	Horario de visita	Otros
Mes de Junio	Durante todo el día	Llevar bloqueador, cámara fotográficas
OBSERVACIONES: (Problemática)		

ACCESIBILIDAD

Acceso[1302]	Medio de Transporte[2303]	Vía de Acceso[3304]	Distancia en kms./ Tiempo
Terrestre	Auto / Combi	Asfaltado	28 min de la distrito de Moquegua

[1]Se indicara el acceso correspondiente: aéreo, terrestre, marítimo, lacustre/fluvial.
[2]Se refiere al medio de transporte utilizado en el tramo (bus, taxi, caballo,…)
[3]En vía de acceso terrestre considerar los siguientes casos: trocha, car rozable, sendero, camino de herradura, afirmado, asfaltado u otros.

Publicación autorizada con fines académicos e investigativos
En su investigación no olvide referenciar esta tesis

REPOSITORIO DE
TESIS UCSM

UNIVERSIDAD
CATÓLICA
DE SANTA MARÍA

JERARQUIZACIÓN DEL RECURSO

CÓDIGO	CRITERIO DE EVALUACIÓN	VALOR ASIGNADO	PONDERACIÓN	SUBTOTAL
A	**Particularidad**	2	**2**	4
B	**Publicaciones**	2	**0.5**	2.5
C	**Reconocimiento**	2	**1.5**	3.5
D	**Estado de conservación**	4	**1.5**	5.5
E	**Flujo de Turistas**	2	**2**	4
F	**Representatividad**	2	**1.5**	3.5
G	**Inclusión en la visita turística**	2	**1**	3
Total				26

Jerarquización	2

FOTOGRAFIA

ANIVERSARIO DE LA VILLA HEROICA DE TORATA

Publicación autorizada con fines académicos e investigativos
En su investigación no olvide referenciar esta tesis

REPOSITORIO DE
TESIS UCSM

UNIVERSIDAD
CATÓLICA
DE SANTA MARÍA

FICHA TÉCNICA DE RECURSOS TURÍSTICOS

N°	95

NOMBRE DEL RECURSO	Festival del Damasco

UBICACIÓN

LOCALIDAD	DISTRITO	PROVINCIA	REGIÓN
Torata	Torata	Mariscal Nieto	Moquegua

CLASIFICACIÓN

CATEGORÍA	TIPO	SUBTIPO
Acontecimientos programados	Eventos	Festividades

UTM		ALTITUD	

DESCRIPCIÓN BREVE
Organizado por el municipio de Torata en coordinación con entidades públicas y privadas. Se realiza el concurso de macerados de damasco, el concurso de dulces Torateño, el concurso de pisco y vino, el concurso de platos típicos, la presentación de números musicales, entre otros.
ACTIVIDADES QUE PUEDEN DESARROLLARSE Fotografías y turismo cultural

SITUACIÓN ACTUAL PARA VISITAR EL RECURSO

Época de visita	Horario de visita	Otros
15 de Noviembre	Todo el día	Equipo fotográfico.
OBSERVACIONES: (Problemática) Falta información acerca de las actividades que se desarrollan en el Festival.		

ACCESIBILIDAD

Acceso[1]305	Medio de Transporte[2]306	Vía de Acceso[3]307	Distancia en Kms./ Tiempo
Terrestre	Combi / Auto	Asfaltado	28 Km / 30 m

[1]Se indicara el acceso correspondiente: aéreo, terrestre, marítimo, lacustre/fluvial.
[2]Se refiere al medio de transporte utilizado en el tramo (bus, taxi, caballo,…)
[3]En vía de acceso terrestre considerar los siguientes casos: trocha, car rozable, sendero, camino de herradura, afirmado, asfaltado u otros.

Publicación autorizada con fines académicos e investigativos
En su investigación no olvide referenciar esta tesis

REPOSITORIO DE
TESIS UCSM

UNIVERSIDAD
CATÓLICA
DE SANTA MARÍA

JERARQUIZACIÓN DEL RECURSO

CÓDIGO	CRITERIO DE EVALUACIÓN	VALOR ASIGNADO	PONDERACIÓN	SUBTOTAL
A	**Particularidad**	2	**2**	4
B	**Publicaciones**	4	**0.5**	4.5
C	**Reconocimiento**	4	**1.5**	5.5
D	**Estado de conservación**	3	**1.5**	3.5
E	**Flujo de Turistas**	2	**2**	4
F	**Representatividad**	2	**1.5**	3.5
G	**Inclusión en la visita turística**	2	**1**	3
Total				28

Jerarquización	2

FOTOGRAFÍA

Publicación autorizada con fines académicos e investigativos
En su investigación no olvide referenciar esta tesis

REPOSITORIO DE
TESIS UCSM

UNIVERSIDAD
CATÓLICA
DE SANTA MARÍA

6.2. ANÁLISIS DE LOS RECURSOS TURÍSTICOS

Constituyen el potencial sobre el que se plantea desarrollar el turismo, y que constituye el elemento motivador que despierta el interés en el turista, para encontrar un motivo de viaje.

En Moquegua los recursos y atractivos, son importantes y variados, pero se encuentran dispersos; muchos no han sido organizados ni puestos en valor, por lo que no se consideran dentro de la actual oferta turística.

Publicación autorizada con fines académicos e investigativos
En su investigación no olvide referenciar esta tesis

REPOSITORIO DE
TESIS UCSM

UNIVERSIDAD
CATÓLICA
DE SANTA MARÍA

7. SEGUNDA VARIABLE: SERVICIOS TURÍSTICOS

7.1.ÍNDICE DE SERVICIOS TURÍSTICOS

N° DE FICHA	TIPO DE ESTABLECIMIENTO	NOMBRE DEL ESTABLECIMINETO	UBICACIÓN	PÁG.
ALOJAMIENTO				
01	Hotel	El Peregrino	Moquegua	278
02	Hotel	La Alameda	Moquegua	279
03	Hotel	El Mirador	Moquegua	280
04	Hotel	Serturco	Moquegua	281
05	Hostal	Arequipa	Moquegua	282
06	Hostal	Atlantis	Moquegua	283
07	Hostal	Grau	Moquegua	284
08	Hostal	Los Ángeles	Moquegua	285
09	Hostal	Piura	Moquegua	286
10	Hostal	Plaza	Moquegua	287
11	Hostal	Sparta	Moquegua	288
12	Hotel	Complejo Turístico Torata	Torata	289
ALIMENTACIÓN				
13	Restaurante	Oswaldo’s Grill Center	Moquegua	291
14	Restaurante	Mesa Enjoy Food Center	Moquegua	292

Publicación autorizada con fines académicos e investigativos
En su investigación no olvide referenciar esta tesis

REPOSITORIO DE
TESIS UCSM

UNIVERSIDAD
CATÓLICA
DE SANTA MARÍA

15	Restaurante	El Bosque	Moquegua	293
16	Restaurante	Los Ángeles	Moquegua	294
17	Restaurante	La Cabaña del Inca	Moquegua	295
18	Restaurante	El Rinconcito Moqueguano	Moquegua	296
19	Restaurante Cuyería	La Chosita	Moquegua	297
20	Restaurante Pizzería	La Casa Vieja	Moquegua	298
21	Restaurante	Las Glorietas	Samegua	299
22	Restaurante	Doña Peta	Samegua	300
23	Restaurante	Doña Julia	Torata	301
24	Restaurante	Bolívar	Torata	302
25	Snack	Buon Apetit	Moquegua	303
26	Snack Café	Mukis	Moquegua	304
27	Snack Panadería	Virgen de la Candelaria	Torata	305
28	Panadería	Victoria	Moquegua	306
29	Pastelería Café	Tradiciones Arias	Moquegua	307
ESPARCIMIENTO				
30	Bar	Oswaldo’s Grill Center	Moquegua	309
31	Bar	Mesa Enjoy Food Center	Moquegua	310
32	Bar	La Casa Vieja	Moquegua	311
33	Karaoke	Domino’s	Moquegua	312
34	Karaoke	El Barza	Moquegua	313
35	Cine	Moquegua	Moquegua	314
36	Casino Tragamonedas	Pargo	Moquegua	315

Publicación autorizada con fines académicos e investigativos
En su investigación no olvide referenciar esta tesis

REPOSITORIO DE
TESIS UCSM

UNIVERSIDAD
CATÓLICA
DE SANTA MARÍA

37	Casino Tragamonedas	California	Moquegua	316
38	Casino Tragamonedas	Magic Center	Moquegua	317
TRANSPORTE				
39	Bus	Expreso Internacional Ormeño	Moquegua	319
40	Bus	Transporte Moquegua	Moquegua	320
41	Bus	Turismo CIVA	Moquegua	321
42	Bus	CIAL	Moquegua	322
43	Bus	Cruz del Sur	Moquegua	323
44	Bus	Flores Hermanos	Moquegua	324
45	Van/ Bus/ Autos	Santa Catalina	Moquegua	325
46	Combi	Empresa de Transporte 8B	Samegua	326
47	Combi / Auto	Torata Express I	Torata	327
48	Combi / Auto	Torata Express II	Torata	328
49	Combi / Auto	San Agustín	Torata	329
50	Combi / Auto	Virgen de la Candelaria	Torata	330

Publicación autorizada con fines académicos e investigativos
En su investigación no olvide referenciar esta tesis

REPOSITORIO DE
TESIS UCSM

UNIVERSIDAD
CATÓLICA
DE SANTA MARÍA

7.1.1. CUADRO RESUMEN DE LOS SERVICIOS TURÍSTICOS

CATEGORIAS	DISTRITOS			
	MOQUEGUA	**SAMEGUA**	**TORATA**	**TOTAL**
ALOJAMIENTO	11	0	1	**12**
ALIMENTACION	12	2	3	**17**
ESPARCIMIENTO	9	0	0	**9**
TRANSPORTE	7	1	4	**12**
TOTAL	**39**	**3**	**8**	**50**

Fuente: Elaboración propia

Publicación autorizada con fines académicos e investigativos
En su investigación no olvide referenciar esta tesis

REPOSITORIO DE
TESIS UCSM

UNIVERSIDAD
CATÓLICA
DE SANTA MARÍA

7.1.2. ALOJAMIENTO

Publicación autorizada con fines académicos e investigativos
En su investigación no olvide referenciar esta tesis

REPOSITORIO DE
TESIS UCSM

UNIVERSIDAD
CATÓLICA
DE SANTA MARÍA

FICHA TÉCNICA DE CAMPO DE ESTABLECIMIENTOS DE HOSPEDAJE

Nº	01

NOMBRE:	Hotel El Peregrino		
PROPIETARIO:	Ing. Ante Vizcarra Chocano		
CLASE:	Hotel	**CATEGORÍA:**	Tres Estrellas

UBICACIÓN

LOCALIDAD	DISTRITO	PROVINCIA	REGIÓN
Cercado	Moquegua	Mariscal Nieto	Moquegua

DIRECCIÓN:	Av. Simón Bolívar B-6
ACCESIBILIDAD DESDE LA LOCALIDAD:	Asfaltada

CAPACIDAD INSTALADA

Nº de Habitaciones	21	**Nº Total de camas:**	33

NÚMERO DE HABITACIÓN POR TIPO

Simples:	4	Matrimoniales	8	Dobles:	6	Triples:	3	Cuádruples:	--

DESCRIPCION DEL ESTABLECIMIENTO:

Este es uno de los más representativos para la actividad turística, en cuanto a infraestructura, servicio y atención, cuenta con 8 trabajadores, dichos trabajadores se encargan de la limpieza de las habitaciones y atención al huésped, los cuales son turistas nacionales y corporativos. Ofrecen servicio de desayuno, lavandería y room service. Tiene 3 años de funcionamiento dicho hotel. Las habitaciones tienen un costo que van desde 55 a 110 soles.

SITUACIÓN ACTUAL

Estado de Conservación:	Tipo de Construcción:	Facilidades:
Bueno	Exclusiva	Teléfono e internet

FOTOGRAFÍA

HOTEL EL PEREGRINO

Publicación autorizada con fines académicos e investigativos
En su investigación no olvide referenciar esta tesis

REPOSITORIO DE
TESIS UCSM

UNIVERSIDAD
CATÓLICA
DE SANTA MARÍA

FICHA TÉCNICA DE CAMPO DE ESTABLECIMIENTOS DE HOSPEDAJE

Nº	02

NOMBRE:	Hotel Alameda		
PROPIETARIO:	Sandra Cutipe Ponce		
CLASE:	Hotel	**CATEGORÍA:**	Dos Estrellas

UBICACIÓN

LOCALIDAD	DISTRITO	PROVINCIA	REGIÓN
Cercado	Moquegua	Mariscal Nieto	Moquegua

DIRECCIÓN:	Calle Junín N° 322
ACCESIBILIDAD DESDE LA LOCALIDAD:	Asfaltada

CAPACIDAD INSTALADA

Nº de Habitaciones	22	Nº Total de camas:	36

NÚMERO DE HABITACIÓN POR TIPO

Simples:	4	Matrimoniales	11	Dobles:	2	Triples:	3	Suites:	2

DESCRIPCION DEL ESTABLECIMIENTO:

El establecimiento cuenta con un excelente servicio puesto al público. Se brinda el servicio de desayuno. El hotel da la facilidad de pagar con tarjeta de crédito. A sus huéspedes concurrentes les dan un servicio especial. Cuenta con 4 trabajadores. Su día hotelero empieza a las 07:00 y termina a las 12:00. Sus precios varían según la temporada van desde los 78.00 soles hasta las suites que tienen un precio de 140.00.

SITUACIÓN ACTUAL

Estado de Conservación:	Tipo de Construcción:	Facilidades:
Bueno	Exclusiva	Teléfono e Internet

FOTOGRAFÍA

HOTEL ALAMEDA

Publicación autorizada con fines académicos e investigativos
En su investigación no olvide referenciar esta tesis

REPOSITORIO DE
TESIS UCSM

UNIVERSIDAD
CATÓLICA
DE SANTA MARÍA

FICHA TÉCNICA DE CAMPO DE ESTABLECIMIENTOS DE HOSPEDAJE

Nº	03

NOMBRE:	Hotel El Mirador		
PROPIETARIO:	Derrama Magisterial		
CLASE:	Hotel	**CATEGORÍA:**	Tres Estrellas

UBICACIÓN

LOCALIDAD	DISTRITO	PROVINCIA	REGIÓN
Alto de la Villa	Moquegua	Mariscal Nieto	Moquegua
DIRECCIÓN:		Alto de la Villa s/n	
ACCESIBILIDAD DESDE LA LOCALIDAD:		Asfaltada	

CAPACIDAD INSTALADA

Nº de Habitaciones	28	Nº Total de camas:	48

NÚMERO DE HABITACIÓN POR TIPO

Simples:	16	Matrimoniales	9	Dobles:	16	Triples:	3	Cuádruples:	4

DESCRIPCION DEL ESTABLECIMIENTO:

Este establecimiento pertenece a la Cadena de Hoteles la cual es administrada por la Derrama Magisterial. Recibió Premio por la Excelencia 2001. Tiene áreas definidas como el Lobby, Recepción, Salón, Piscina, cancha de frontón, lavandería, cocina, bar. Tiene 12 bungalós. Y sus precios van entre los 31.00 dólares americanos hasta los 100.00 dólares americanos, dando el desayuno americano.

SITUACIÓN ACTUAL

Estado de Conservación:	Tipo de Construcción:	Facilidades:
Bueno	Exclusiva	Teléfono:

FOTOGRAFÍA

HOTEL EL MIRADOR

Publicación autorizada con fines académicos e investigativos
En su investigación no olvide referenciar esta tesis

REPOSITORIO DE
TESIS UCSM

UNIVERSIDAD
CATÓLICA
DE SANTA MARÍA

FICHA TÉCNICA DE CAMPO DE ESTABLECIMIENTOS DE HOSPEDAJE

Nº	04

NOMBRE:	Hotel Colonial (Serturco E.I.R.L.)		
PROPIETARIO:	Alfredo Kihien		
CLASE:	Hotel	**CATEGORÍA**:	N/C

UBICACIÓN

LOCALIDAD	DISTRITO	PROVINCIA	REGIÓN
Cercado	Moquegua	Mariscal Nieto	Moquegua
DIRECCIÓN:		Urb. San Fernando Mz C, lote 7	
ACCESIBILIDAD DESDE LA LOCALIDAD:		Asfaltada	

CAPACIDAD INSTALADA

Nº de Habitaciones	39	Nº Total de camas:	66

NÚMERO DE HABITACIÓN POR TIPO

Simples:	4	Matrimoniales	15	Dobles:	15	Triples:	3	Cuádruples:	4

DESCRIPCIÓN DEL ESTABLECIMIENTO:

Este Hotel empezó a funcionar en el año 2001, su mercado prioritario el mercado corporativo, interno y nacional. Cuenta con 67 trabajadores los cuales se encargan de la limpieza y atención del hotel, este hotel cuenta con piscinas y áreas verdes. El costo de las habitaciones va desde los 85 soles hasta 165 soles.

SITUACIÓN ACTUAL

Estado de Conservación:	Tipo de Construcción:	Facilidades:
Bueno	Exclusiva	Teléfono

FOTOGRAFÍA

HOTEL COLONIAL

Publicación autorizada con fines académicos e investigativos
En su investigación no olvide referenciar esta tesis

REPOSITORIO DE
TESIS UCSM

UNIVERSIDAD
CATÓLICA
DE SANTA MARÍA

FICHA TÉCNICA DE CAMPO DE ESTABLECIMIENTOS DE HOSPEDAJE

Nº	05

NOMBRE:	Hostal Arequipa E.I.R.L.		
PROPIETARIO:	Lupe Illa de Maguiña		
CLASE:	Hostal	**CATEGORÍA**:	Dos Estrellas

UBICACIÓN

LOCALIDAD	DISTRITO	PROVINCIA	REGIÓN
Cercado	Moquegua	Mariscal Nieto	Moquegua

DIRECCIÓN:	Calle Arequipa N° 360
ACCESIBILIDAD DESDE LA LOCALIDAD:	Asfaltada

CAPACIDAD INSTALADA

Nº de Habitaciones	16	Nº Total de camas:	26

NÚMERO DE HABITACIÓN POR TIPO

Simples:	3	Matrimoniales	3	Dobles:	4	Triples:	3	Cuádruples:	

DESCRIPCIÓN DEL ESTABLECIMIENTO:

El establecimiento viene funcionando desde el 17 de abril de 2007. El servicio de hospedaje viene acompañado de televisión con cable, agua caliente, baño privado e internet. El costo por servicio es de una simple en 40.00 soles, una doble o matrimonial en 52.00 soles y una triple en 62 .00 soles. Su día hotelero empieza a las 5:00 y termina a las 12:00 del día siguiente.

SITUACIÓN ACTUAL

Estado de Conservación:	Tipo de Construcción:	Facilidades:
Bueno	Exclusiva	Teléfono e Internet

FOTOGRAFÍA

HOSTAL AREQUIPA

Publicación autorizada con fines académicos e investigativos
En su investigación no olvide referenciar esta tesis

REPOSITORIO DE
TESIS UCSM

UNIVERSIDAD
CATÓLICA
DE SANTA MARÍA

FICHA TÉCNICA DE CAMPO DE ESTABLECIMIENTOS DE HOSPEDAJE

Nº	**06**

NOMBRE:	Hostal Atlantis		
PROPIETARIO:	Marlene Cruz de Linares		
CLASE:	Hostal	**CATEGORÍA**:	Dos Estrellas

UBICACIÓN

LOCALIDAD	DISTRITO	PROVINCIA	REGIÓN
Cercado	Moquegua	Mariscal Nieto	Moquegua

DIRECCIÓN:	Calle Lima N° 417
ACCESIBILIDAD DESDE LA LOCALIDAD:	Asfaltada

CAPACIDAD INSTALADA

Nº de Habitaciones	11	Nº Total de camas:	20

NÚMERO DE HABITACIÓN POR TIPO

Simples:	3	Matrimoniales	5	Dobles:	3	Triples:		Cuádruples:	

DESCRIPCIÓN DEL ESTABLECIMIENTO:

El establecimiento viene funcionando en el segundo nivel desde el mes de mayo del 2009. Todas sus habitaciones cuentan con televisión con cable. Su día hotelero empieza a las 6:00 y termina a las 12:00 del día siguiente. Cuenta con dos trabajadores. Sus precios fluctúan entre los 35.00 hasta los 50.00 soles

SITUACIÓN ACTUAL

Estado de Conservación:	Tipo de Construcción:	Facilidades:
Bueno	Acondicionada	Teléfono

FOTOGRAFÍA

HOSTAL ATLANTIS

Publicación autorizada con fines académicos e investigativos
En su investigación no olvide referenciar esta tesis

REPOSITORIO DE
TESIS UCSM

UNIVERSIDAD
CATÓLICA
DE SANTA MARÍA

FICHA TÉCNICA DE CAMPO DE ESTABLECIMIENTOS DE HOSPEDAJE

Nº	07

NOMBRE:	Hostal Grau		
PROPIETARIO:	José Carta Puma		
CLASE:	Hostal	**CATEGORÍA:**	Una Estrella

UBICACIÓN

LOCALIDAD	DISTRITO	PROVINCIA	REGIÓN
Cercado	Moquegua	Mariscal Nieto	Moquegua

DIRECCIÓN:	Calle Miguel Grau N° 545
ACCESIBILIDAD DESDE LA LOCALIDAD:	Asfaltada

CAPACIDAD INSTALADA

Nº de Habitaciones	20	Nº Total de camas:	35

NÚMERO DE HABITACIÓN POR TIPO

Simples:	7	Matrimoniales	5	Dobles:	3	Triples:	3	Cuádruples:	2

DESCRIPCIÓN DEL ESTABLECIMIENTO:

El establecimiento dispone de 3 pisos, el servicio viene acompañado televisión con cable y baño compartido. Su día hotelero empieza a las 06:00 hrs y termina a las 12:00 del día siguiente. El costo por habitación es Simple (15.00), Doble o Matrimonial (25.00), Triple (30.00) y Cuádruple (35.00) y cama adicional 10.00 soles.

SITUACION ACTUAL

Estado de Conservación:	Tipo de Construcción:	Facilidades:
Regular	Acondicionada	Teléfono

FOTOGRAFÍA

HOSTAL GRAU

Publicación autorizada con fines académicos e investigativos
En su investigación no olvide referenciar esta tesis

REPOSITORIO DE
TESIS UCSM

UNIVERSIDAD
CATÓLICA
DE SANTA MARÍA

FICHA TÉCNICA DE CAMPO DE ESTABLECIMIENTOS DE HOSPEDAJE

Nº	**08**

NOMBRE:	Hostal La Libertad		
PROPIETARIO:	Juan Tumi Arona		
CLASE:	Hostal	**CATEGORÍA:**	Una Estrella

UBICACIÓN

LOCALIDAD	DISTRITO	PROVINCIA	REGIÓN
Cercado	Moquegua	Mariscal Nieto	Moquegua

DIRECCIÓN:	Calle Libertad N° 107
ACCESIBILIDAD DESDE LA LOCALIDAD:	Asfaltada

CAPACIDAD INSTALADA

Nº de Habitaciones	19	Nº Total de camas:	25

NÚMERO DE HABITACIÓN POR TIPO

Simples:	7	Matrimoniales	5	Dobles:	3	Triples:	3	Cuádruples:	1

DESCRIPCIÓN DEL ESTABLECIMIENTO:

El establecimiento tiene a disposición del hostal 3 pisos, el servicio viene acompañado televisión con cable y baño compartido sus tarifas dependen de que servicio tome el huésped si es incluido los servicios higiénicos son 5.00 soles más a la tarifa establecida por el establecimiento. Su día hotelero empieza a las 06:00 hrs y termina a las 12:00 del día siguiente. El costo por habitación es Simple (15.00), Doble o Matrimonial (25.00), Triple (30.00) y Cuádruple (40.00)

SITUACION ACTUAL

Estado de Conservación:	Tipo de Construcción:	Facilidades
Regular	Acondicionada	Teléfono

FOTOGRAFÍA

HOSTAL LIBERTAD

Publicación autorizada con fines académicos e investigativos
En su investigación no olvide referenciar esta tesis

REPOSITORIO DE
TESIS UCSM

UNIVERSIDAD
CATÓLICA
DE SANTA MARÍA

FICHA TÉCNICA DE CAMPO DE ESTABLECIMIENTOS DE HOSPEDAJE

Nº	09

NOMBRE:	Hostal Piura		
PROPIETARIO:	Laura Gómez		
CLASE:	Hostal	**CATEGORÍA:**	Dos Estrellas

UBICACIÓN

LOCALIDAD	DISTRITO	PROVINCIA	REGIÓN
Cercado	Moquegua	Mariscal Nieto	Moquegua

DIRECCIÓN:	Calle Piura N° 255
ACCESIBILIDAD DESDE LA LOCALIDAD:	Asfaltada

CAPACIDAD INSTALADA

Nº de Habitaciones	10	Nº Total de camas:	14

NÚMERO DE HABITACIÓN POR TIPO

Simples:	3	Matrimoniales	4	Dobles:	2	Triples:	1	Cuádruples:	

DESCRIPCIÓN DEL ESTABLECIMIENTO:

El establecimiento cuenta con cuatro pisos, brinda el servicio de alojamiento de calidad junto a ello se le da al huésped el servicio de televisión por cable y agua caliente. El día hotelero empieza a las 6:00 y termina a las doce del día siguiente. Ofrecen artículos de higiene personal como son shampoo, jaboncillo, crema dental, cepillos.

SITUACIÓN ACTUAL

Estado de Conservación:	Tipo de Construcción:	Facilidades:
Bueno	Exclusiva	Teléfono

FOTOGRAFÍA

HOSTAL PIURA

Publicación autorizada con fines académicos e investigativos
En su investigación no olvide referenciar esta tesis

REPOSITORIO DE
TESIS UCSM

UNIVERSIDAD
CATÓLICA
DE SANTA MARÍA

FICHA TÉCNICA DE CAMPO DE ESTABLECIMIENTOS DE HOSPEDAJE

Nº	10

NOMBRE:	Hostal Plaza		
PROPIETARIO:	Ana Lupe Laura Gómez		
CLASE:	Hostal	**CATEGORÍA:**	Dos Estrellas

UBICACIÓN

LOCALIDAD	DISTRITO	PROVINCIA	REGIÓN
Cercado	Moquegua	Mariscal Nieto	Moquegua

DIRECCIÓN:	Calle Ayacucho N° 675
ACCESIBILIDAD DESDE LA LOCALIDAD	Asfaltada

CAPACIDAD INSTALADA

Nº de Habitaciones	10	Nº Total de camas:	13

NÚMERO DE HABITACIÓN POR TIPO

Simples:	3	Matrimoniales	4	Dobles:	3	Triples:		Cuádruples:	

DESCRIPCIÓN DEL ESTABLECIMIENTO:

Este establecimiento oferta a sus huéspedes un confortable lugar donde descansar, con el ornato debido incluyendo el servicio televisión por cable, agua caliente además dando la facilidad de internet inalámbrico.

SITUACIÓN ACTUAL

Estado de Conservación:	Tipo de Construcción:	Facilidades:
Bueno	Exclusiva	Teléfono e Internet

FOTOGRAFÍA

HOSTAL PLAZA

Publicación autorizada con fines académicos e investigativos
En su investigación no olvide referenciar esta tesis

REPOSITORIO DE
TESIS UCSM

UNIVERSIDAD
CATÓLICA
DE SANTA MARÍA

FICHA TÉCNICA DE CAMPO DE ESTABLECIMIENTOS DE HOSPEDAJE

Nº	**11**

NOMBRE:	Hostal Sparta		
PROPIETARIO:	Juana Catacora Concepción		
CLASE:	Hostal	**CATEGORÍA:**	Tres Estrellas

UBICACIÓN

LOCALIDAD	DISTRITO	PROVINCIA	REGION
Cercado	Moquegua	Mariscal Nieto	Moquegua

DIRECCIÓN:	Av. Balta N°165
ACCESIBILIDAD DESDE LA LOCALIDAD:	Asfaltada

CAPACIDAD INSTALADA

Nº de Habitaciones	24	Nº Total de camas:	18

NÚMERO DE HABITACIÓN POR TIPO

Simples:	4	Matrimoniales	6	Dobles:	8	Triples:		Cuádruples:	

DESCRIPCIÓN DEL ESTABLECIMIENTO:

Este establecimiento cuenta con servicio de hospedaje y además de alquiler de habitaciones por meses. El día hotelero empieza a las 6:00 hasta las 12:00 del día siguiente. Cuenta con 4 trabajadores. El servicio que brinda es de televisión con cable, y servicios higiénicos compartidos. Los precios fluctúan entre los 25.00 soles a 45.00 soles.

SITUACION ACTUAL

Estado de Conservación:	Tipo de Construcción:	Facilidades:
Regular	Acondicionada	Teléfono

FOTOGRAFÍA

HOSTAL SPARTA

Publicación autorizada con fines académicos e investigativos
En su investigación no olvide referenciar esta tesis

REPOSITORIO DE
TESIS UCSM

UNIVERSIDAD
CATÓLICA
DE SANTA MARÍA

FICHA TÉCNICA DE CAMPO DE ESTABLECIMIENTOS DE HOSPEDAJE

Nº	12

NOMBRE:	Complejo Turístico Torata		
PROPIETARIO:	Municipalidad de Torata		
CLASE:	Hotel	**CATEGORÍA:**	--

UBICACIÓN

LOCALIDAD	DISTRITO	PROVINCIA	REGIÓN
Torata	Torata	Mariscal Nieto	Moquegua

DIRECCIÓN:	Vía Binacional S/N
ACCESIBILIDAD DESDE LA LOCALIDAD:	Asfaltada

CAPACIDAD INSTALADA

Nº de Habitaciones	10	Nº Total de camas:	15

NÚMERO DE HABITACIÓN POR TIPO

Simples:	5	Matrimoniales	1	Dobles:	2	Triples:		Cuádruples:	

DESCRIPCIÓN DEL ESTABLECIMIENTO:

A nivel de servicios de alojamiento y hospedaje, se cuenta con el llamado "Complejo Turístico de Torata". Infraestructura construida por el Gobierno Regional de Moquegua hace algunos años, y entregada a la Municipalidad Distrital para su uso y administración. Cuenta con servicios de hospedaje mínimo (15 camas en 10 habitaciones), con algunos servicios básicos, como son áreas de comedor, sala de conferencias, estacionamiento.

SITUACIÓN ACTUAL

Estado de Conservación:	Tipo de Construcción:	Facilidades:
Regular	Exclusiva	Teléfono

FOTOGRAFIA

COMPLEJO TURÍSTICO DE TORATA

Publicación autorizada con fines académicos e investigativos
En su investigación no olvide referenciar esta tesis

REPOSITORIO DE
TESIS UCSM

UNIVERSIDAD
CATÓLICA
DE SANTA MARÍA

7.1.3. ALIMENTACIÓN

Publicación autorizada con fines académicos e investigativos
En su investigación no olvide referenciar esta tesis

REPOSITORIO DE
TESIS UCSM

UNIVERSIDAD
CATÓLICA
DE SANTA MARÍA

FICHA TÉCNICA DE CAMPO DE SERVICIOS DE ALIMENTACIÓN

Nº	13

NOMBRE:	Oswaldo´s Grill Concert
PROPIETARIO:	Oswaldo Robert Pilares Huallpa
CLASE DE ESTABLECIMIENTO	Restaurant

Horario de Atención: Lunes a Sábado de 10:00 A 23:00hrs	**Número de Trabajadores:**	4

UBICACIÓN

LOCALIDAD	DISTRITO	PROVINCIA	REGION
Cercado	Moquegua	Mariscal Nieto	Moquegua

DIRECCIÓN:	Calle Moquegua N° 441
ACCESIBILIDAD DESDE LA LOCALIDAD:	Asfaltada

CAPACIDAD INSTALADA

Nº de Mesas:	12	Capacidad de aforo:	120 personas

DESCRIPCIÓN DEL ESTABLECIMIENTO:

El establecimiento cuenta con una moderna infraestructura, la estadía en el restaurant es placentera ya que va acompañado de conciertos, ofertando sus platos como son Cuy Frito, Lomo a la pimienta, Chuleta, Chicharrón, Gordon Blu, Strodonoff, Lomo al vino, Saltado de Lomo. Finalmente su plato de casa es denominado Oswaldo (pollo relleno con jamón y queso acompañado de salsa sour).

SITUACION ACTUAL

Estado de Conservación:	Tipo de Construcción:	Facilidades:
Bueno	Acondicionado	Teléfono e internet

FOTOGRAFÍA

OSWALDO'S GRILL CONCERT

Publicación autorizada con fines académicos e investigativos
En su investigación no olvide referenciar esta tesis

REPOSITORIO DE
TESIS UCSM

UNIVERSIDAD
CATÓLICA
DE SANTA MARÍA

FICHA TÉCNICA DE CAMPO DE SERVICIOS DE ALIMENTACIÓN

Nº	14

NOMBRE:	Mesa Enjoy Food Center		
PROPIETARIO:	David Valdivia Salas		
CLASE DE ESTABLECIMIENTO	Restaurant		
Horario de Atención: Lunes a Domingo de 11:00 A 23:00hrs		**Número de Trabajadores:**	6

UBICACIÓN

LOCALIDAD	DISTRITO	PROVINCIA	REGION
Moquegua	Moquegua	Mariscal Nieto	Moquegua

DIRECCIÓN:	Av. Balta 517
ACCESIBILIDAD DESDE LA LOCALIDAD:	Asfaltada

CAPACIDAD INSTALADA

Nº de Mesas:	26	Capacidad de aforo:	100

DESCRIPCION DEL ESTABLECIMIENTO:

Este restaurant cuenta con tres salas o comedores, dos de ellos son restaurant y la otra zona es el bar, tiene 2 años de funcionamiento. La especialidad es el chifa y carnes a la parrilla y comida Novo andina como es alpaca al grill. Tiene también el servicio de recepciones.

SITUACION ACTUAL

Estado de Conservación:	Tipo de Construcción:	Facilidades:
Bueno	Exclusivo	Teléfono

FOTOGRAFÍA

MESA ENJOY FOOD CENTER

Publicación autorizada con fines académicos e investigativos
En su investigación no olvide referenciar esta tesis

REPOSITORIO DE
TESIS UCSM

UNIVERSIDAD
CATÓLICA
DE SANTA MARÍA

FICHA TÉCNICA DE CAMPO DE SERVICIOS DE ALIMENTACIÓN

Nº	15

NOMBRE:	Restaurant Turístico El Bosque		
PROPIETARIO:	Oscar Villegas Herrera		
CLASE DE ESTABLECIMIENTO	Restaurant		
Horario de Atención: Lunes a Domingo de 09:00 A 18:00hrs		**Número de Trabajadores:**	6

UBICACIÓN

LOCALIDAD	DISTRITO	PROVINCIA	REGION
Cercado	Moquegua	Mariscal Nieto	Moquegua
DIRECCION:		Av. 25 de Noviembre	
ACCESIBILIDAD DESDE LA LOCALIDAD:		Asfaltada	

CAPACIDAD INSTALADA

Nº de Mesas:	100	Capacidad de aforo:	800

DESCRIPCION DEL ESTABLECIMIENTO:

Tiene 24 años de funcionamiento, a un inicio solo servían platos regionales a la fecha se especializaron en comida criolla e internacional. Las instalaciones del restaurant también son aquilladas para todo tipo de recepciones. Cuenta con estacionamiento propio, piscina y áreas verdes.

SITUACION ACTUAL

Estado de Conservación:	Tipo de Construcción:	Facilidades:
Bueno	Exclusivo	Teléfono e Internet

FOTOGRAFÍA

RESTAURANT EL BOSQUE

Publicación autorizada con fines académicos e investigativos
En su investigación no olvide referenciar esta tesis

REPOSITORIO DE
TESIS UCSM

UNIVERSIDAD
CATÓLICA
DE SANTA MARÍA

FICHA TÉCNICA DE CAMPO DE SERVICIOS DE ALIMENTACIÓN

Nº	**16**

NOMBRE:	Restaurant Cuyería "Los Ángeles"		
PROPIETARIO:	Martha Valdivia		
CLASE DE ESTABLECIMIENTO	Restaurant		
Horario de Atención: Lunes a Domingo de 11:00 A 18:00hrs		**Número de Trabajadores:**	10

UBICACIÓN

LOCALIDAD	DISTRITO	PROVINCIA	REGION
Loa Ángeles	Moquegua	Mariscal Nieto	Moquegua
DIRECCION:		Los Ángeles s/n	
ACCESIBILIDAD DESDE LA LOCALIDAD		Asfaltada	

CAPACIDAD INSTALADA

Nº de Mesas:	81	Capacidad de aforo:	350

DESCRIPCION DEL ESTABLECIMIENTO:

El restaurant tiene 3 ambientes en los que están ubicadas las mesas, área de estacionamiento, juegos para los niños. Áreas verdes. Es un establecimiento específicamente para restaurant, tiene 2 años de funcionamiento. Al igual que otros restaurant, las instalaciones son adecuadas para recepciones.

SITUACION ACTUAL

Estado de Conservación:	Tipo de Construcción:	Facilidades:
Bueno	Exclusivo	Teléfono

FOTOGRAFÍA

Publicación autorizada con fines académicos e investigativos
En su investigación no olvide referenciar esta tesis

REPOSITORIO DE
TESIS UCSM

UNIVERSIDAD
CATÓLICA
DE SANTA MARÍA

RESTAURANT LOS ÁNGELES

Publicación autorizada con fines académicos e investigativos
En su investigación no olvide referenciar esta tesis

REPOSITORIO DE
TESIS UCSM

UNIVERSIDAD
CATÓLICA
DE SANTA MARÍA

FICHA TÉCNICA DE CAMPO DE SERVICIOS DE ALIMENTACIÓN

Nº	17

NOMBRE:	Restaurant Turístico "La Cabaña del Inca"		
PROPIETARIO:	Daniel Valdivia Hurtado		
CLASE DE ESTABLECIMIENTO	Restaurant		
Horario de Atención: Lunes a Sábado de 09:00 A 18:00hrs		**Número de Trabajadores:**	3

UBICACIÓN

LOCALIDAD	DISTRITO	PROVINCIA	REGION
Los Ángeles	Moquegua	Mariscal Nieto	Moquegua
DIRECCION:		Los Ángeles s/n	
ACCESIBILIDAD DESDE LA LOCALIDAD:		Asfaltada	

CAPACIDAD INSTALADA

Nº de Mesas:	16	Capacidad de aforo:	60
DESCRIPCION DEL ESTABLECIMIENTO:			
El área del restaurant es grande, el comedor es pequeño, tiene are de estacionamiento, jardines y áreas verdes y juegos para niños. Durante la semana expenden menú y fines de semana todos los platos son a la carta.			

SITUACION ACTUAL

Estado de Conservación:	Tipo de Construcción:	Facilidades:
Bueno	Exclusivo	Teléfono

FOTOGRAFÍA

RESTAURANT LA CABAÑA DEL INCA

Publicación autorizada con fines académicos e investigativos
En su investigación no olvide referenciar esta tesis

REPOSITORIO DE
TESIS UCSM

UNIVERSIDAD
CATÓLICA
DE SANTA MARÍA

FICHA TÉCNICA DE CAMPO DE SERVICIOS DE ALIMENTACIÓN

Nº	18

NOMBRE:	Peña Show Restaurant Campestre Cuyería "El Rinconcito Moqueguano"
PROPIETARIO:	Elizabeth Bellido
CLASE DE ESTABLECIMIENTO	Restaurant

Horario de Atención: Lunes a Sábado de 10:00 A 18:00hrs	**Número de Trabajadores:**	4

UBICACIÓN

LOCALIDAD	DISTRITO	PROVINCIA	REGION
Los Ángeles	Moquegua	Mariscal Nieto	Moquegua

DIRECCION:	Los Ángeles s/n
ACCESIBILIDAD DESDE LA LOCALIDAD:	Asfaltada

CAPACIDAD INSTALADA

Nº de Mesas:	20	Capacidad de aforo:	120

DESCRIPCION DEL ESTABLECIMIENTO:

El restaurant no es muy grande, El área de comedor es muy bien adecuado durante la semana expende menú y platos a la carta, pero el fin de semana solo platos a la carta. Tiene áreas verdes y jardines y estacionamiento.

SITUACION ACTUAL

Estado de Conservación:	Tipo de Construcción:	Facilidades:
Bueno	Exclusivo	Teléfono:

FOTOGRAFÍA

EL RINCONCITO MOQUEGUANO

Publicación autorizada con fines académicos e investigativos
En su investigación no olvide referenciar esta tesis

REPOSITORIO DE
TESIS UCSM

UNIVERSIDAD
CATÓLICA
DE SANTA MARÍA

ICHA TÉCNICA DE CAMPO DE SERVICIOS DE ALIMENTACIÓN

Nº	**19**

NOMBRE:	Cuyería Campestre "LA CHOSITA"		
PROPIETARIO:	Flavio Córdova		
CLASE DE ESTABLECIMIENTO	Restaurant		
Horario de Atención: Lunes a Sábado de 10:00 – 16:00 hrs		**Número de Trabajadores:**	4

UBICACIÓN

LOCALIDAD	DISTRITO	PROVINCIA	REGION
Los Ángeles	Moquegua	Mariscal Nieto	Moquegua
DIRECCION:		Los Ángeles s/n	
ACCESIBILIDAD DESDE LA LOCALIDAD:		Asfaltada	

CAPACIDAD INSTALADA

Nº de Mesas:	44	Capacidad de aforo:	90
DESCRIPCION DEL ESTABLECIMIENTO:			
Cuenta con 2 ambientes donde están ubicadas las mesas, también cuenta con estacionamiento. Al mercado que se avocan es el mercado local.			

SITUACION ACTUAL

Estado de Conservación:	Tipo de Construcción:	Facilidades:
Bueno|	Acondicionado	Teléfono

FOTOGRAFÍA

CUYERIA CAMPESTRE "LA CHOSITA"

Publicación autorizada con fines académicos e investigativos
En su investigación no olvide referenciar esta tesis

REPOSITORIO DE
TESIS UCSM

UNIVERSIDAD
CATÓLICA
DE SANTA MARÍA

FICHA TÉCNICA DE CAMPO DE SERVICIOS DE ALIMENTACIÓN

Nº	**20**

NOMBRE:	Restaurante Pizzería Fuente de Soda La Casa Vieja E.I.R.L.		
PROPIETARIO:	Elder Villegas Maldonado		
CLASE DE ESTABLECIMIENTO	Restaurant		
Horario de Atención: Lunes a Sábado de 17:00 – 23:00 hrs		**Número de Trabajadores:**	4

UBICACIÓN

LOCALIDAD	DISTRITO	PROVINCIA	REGION
Cercado	Moquegua	Mariscal Nieto	Moquegua

DIRECCION:	Calle Moquegua N° 326
ACCESIBILIDAD DESDE LA LOCALIDAD	Asfaltada

CAPACIDAD INSTALADA

Nº de Mesas:	30	Capacidad de aforo:	120 personas

DESCRIPCION DEL ESTABLECIMIENTO:

El establecimiento viene funcionando desde hace 10 años, ofreciendo a su clientela la especialidad en pizzas, pastas y sándwiches acompañados de shows en días festivos. Además ahora oferta una nueva carta como son la fusión de comida italiana con la comida peruana presentado así platos Fettuchini a la Huancaína, Medallones de lomo en salsa, Lomo al plato y Sudado de Lomo.

SITUACION ACTUAL

Estado de Conservación:	Tipo de Construcción:	Facilidades:
Bueno	Acondicionado	Teléfono

FOTOGRAFÍA

RESTAURANTE PIZZERÍA FUENTE DE SODA LA CASA VIEJA

Publicación autorizada con fines académicos e investigativos
En su investigación no olvide referenciar esta tesis

REPOSITORIO DE
TESIS UCSM

UNIVERSIDAD
CATÓLICA
DE SANTA MARÍA

FICHA TÉCNICA DE CAMPO DE SERVICIOS DE ALIMENTACIÓN

Nº	21

NOMBRE:	Restaurante Recreo Las Glorietas		
PROPIETARIO:	Rosa Peñaloza Pinto		
CLASE DE ESTABLECIMIENTO	Restaurant		
Horario de Atención: Lunes a Domingo de 11:00 – 17:00 hrs		**Número de Trabajadores:**	18

UBICACIÓN

LOCALIDAD	DISTRITO	PROVINCIA	REGION
Samegua	Samegua	Mariscal Nieto	Moquegua
DIRECCION:		Calle Antigua Samegua s/n	
ACCESIBILIDAD DESDE LA LOCALIDAD		Asfaltada	

CAPACIDAD INSTALADA

Nº de Mesas:	32	Capacidad de aforo:	1500 personas

DESCRIPCION DEL ESTABLECIMIENTO:

El establecimiento cuenta con una infraestructura específica para atención a los comensales acompañados de aéreas verdes y aéreas de juegos para niños, el lugar ofrece un show con música variada. Sus platos de cada día son el cuy frito, chicharrón de chancho y pollo, ofreciendo los domingos platos como arroz con pato, picante de cuy a la moqueguana, patasca moqueguana, sopa a la minuta además de bebidas como cervezas gaseosas y vino de Omate.

SITUACION ACTUAL

Estado de Conservación:	Tipo de Construcción:	Facilidades:
Bueno	Acondicionado	Teléfono

FOTOGRAFÍA

RESTAURANTE RECREO LAS GLORIETAS

Publicación autorizada con fines académicos e investigativos
En su investigación no olvide referenciar esta tesis

REPOSITORIO DE
TESIS UCSM

UNIVERSIDAD
CATÓLICA
DE SANTA MARÍA

FICHA TÉCNICA DE CAMPO DE SERVICIOS DE ALIMENTACIÓN

Nº	22

NOMBRE:	DOÑA PETA
PROPIETARIO:	Peta Flores de Laura
CLASE DE ESTABLECIMIENTO	Restaurant

Horario de Atención: Lunes a Sábado de 09:00 a 18:00	**Número de Trabajadores:**	5

UBICACIÓN

LOCALIDAD	DISTRITO	PROVINCIA	REGION
Samegua	Samegua	Mariscal Nieto	Moquegua

DIRECCION:	Calle Antigua s/n
ACCESIBILIDAD DESDE LA LOCALIDAD	Asfaltada

CAPACIDAD INSTALADA

Nº de Mesas:	28	Capacidad de aforo:	112

DESCRIPCION DEL ESTABLECIMIENTO:

El restaurante Doña Peta, al inicio tuvo el nombre de "El Solitario". Empezó en el año 1968, se preparó el Lechón al Horno, La Cacharrada entre otros platos. Gano un premio la medalla y el trofeo POP como lo mejor del año, cuenta con áreas verdes, el establecimiento es específico para un restaurant, su es variada, pero especialidad es la gastronomía Moqueguana. Cuenta con juegos para niños y peña los fines de semana.

SITUACION ACTUAL

Estado de Conservación:	Tipo de Construcción:	Facilidades:
Bueno	Exclusivo	Teléfono

FOTOGRAFÍA

RESTAURANT DOÑA PETA

Publicación autorizada con fines académicos e investigativos
En su investigación no olvide referenciar esta tesis

REPOSITORIO DE
TESIS UCSM

UNIVERSIDAD
CATÓLICA
DE SANTA MARÍA

FICHA TÉCNICA DE CAMPO DE SERVICIOS DE ALIMENTACIÓN

Nº	**23**

NOMBRE:	DOÑA JULIA
PROPIETARIO:	Julia Ramos Mamani
CLASE DE ESTABLECIMIENTO	Restaurant

Horario de Atención: Lunes a Sábado de 09:00 a 18:00	**Número de Trabajadores:**	2

UBICACIÓN

LOCALIDAD	DISTRITO	PROVINCIA	REGION
Torata	Torata	Mariscal Nieto	Moquegua

DIRECCION:	Coronel La Torre 100
ACCESIBILIDAD DESDE LA LOCALIDAD	Asfaltada

CAPACIDAD INSTALADA

Nº de Mesas:	10	Capacidad de aforo:	45

DESCRIPCION DEL ESTABLECIMIENTO:

Es un restaurant muy rustico y adecuado para el expendio de alimentos, el mercado prioritario es local, solo fines de semana expende lo que es chicharrón de chanco, cuy frito, y durante la semana menú.

SITUACION ACTUAL

Estado de Conservación:	Tipo de Construcción:	Facilidades:
Regular	Acondicionado	--

FOTOGRAFÍA

DOÑA JULIA

Publicación autorizada con fines académicos e investigativos
En su investigación no olvide referenciar esta tesis

REPOSITORIO DE
TESIS UCSM

UNIVERSIDAD
CATÓLICA
DE SANTA MARÍA

FICHA TÉCNICA DE CAMPO DE SERVICIOS DE ALIMENTACIÓN

Nº	24

NOMBRE:	Restaurante Bolívar		
PROPIETARIO:	Rosa Quispe Quispe		
CLASE DE ESTABLECIMIENTO	Restaurant		
Horario de Atención: Lunes a Sábado de 12:00 – 16:00 hrs		**Número de Trabajadores:**	4

UBICACIÓN

LOCALIDAD	DISTRITO	PROVINCIA	REGION
Cercado	Torata	Mariscal Nieto	Moquegua
DIRECCION:			Calle Bolívar N°2
ACCESIBILIDAD DESDE LA LOCALIDAD			Asfaltada

CAPACIDAD INSTALADA

Nº de Mesas:	14	Capacidad de aforo:	70 personas

DESCRIPCION DEL ESTABLECIMIENTO:

El establecimiento viene funcionando desde hace 50 años ofreciendo a sus comensales su plato de casa como es el Chicharrón de Chancho al costo de 20.00 soles. Además presentan platos como es la cazuela de Cordero y Gallina, Cuy Frito, Arroz con Pato. Ofertando de lunes a viernes el menú a 6.00 soles.

SITUACION ACTUAL

Estado de Conservación:	Tipo de Construcción:	Facilidades:
Bueno	Acondicionado	--

FOTOGRAFÍA

RESTAURANTE BOLÍVAR

Publicación autorizada con fines académicos e investigativos
En su investigación no olvide referenciar esta tesis

REPOSITORIO DE
TESIS UCSM

UNIVERSIDAD
CATÓLICA
DE SANTA MARÍA

FICHA TÉCNICA DE CAMPO DE SERVICIOS DE ALIMENTACIÓN

	Nº 25

NOMBRE:	Buon Apetit
PROPIETARIO:	Claudia Ureña Gamarra
CLASE DE ESTABLECIMIENTO	Snack

Horario de Atención: Lunes a Domingo de 18:00 – 22:00 hrs	**Número de Trabajadores:**	3

UBICACIÓN

LOCALIDAD	DISTRITO	PROVINCIA	REGION
Cercado	Moquegua	Mariscal Nieto	Moquegua

DIRECCION:	Calle Piura N° 260
ACCESIBILIDAD DESDE LA LOCALIDAD	Asfaltada

CAPACIDAD INSTALADA

Nº de Mesas:	4	Capacidad de aforo:	10 personas

DESCRIPCION DEL ESTABLECIMIENTO:

El establecimiento ofrece una variedad de sándwiches que van ofertados en combos que varían entre los 2.50 a 10.00 soles, además su carta ofrece pizzas y salchipapas acompañadas de refrescos y gaseosas.

SITUACION ACTUAL

Estado de Conservación:	Tipo de Construcción:	Facilidades:
Bueno	Acondicionado	Teléfono

FOTOGRAFÍA

SNACK BUON APETIT

Publicación autorizada con fines académicos e investigativos
En su investigación no olvide referenciar esta tesis

REPOSITORIO DE
TESIS UCSM

UNIVERSIDAD
CATÓLICA
DE SANTA MARÍA

FICHA TÉCNICA DE CAMPO DE SERVICIOS DE ALIMENTACIÓN

Nº	**26**

NOMBRE:	Café y Snack " MUKIS"
PROPIETARIO:	Elena Herrera Valdivia
CLASE DE ESTABLECIMIENTO	Snack

Horario de Atención: Lunes a Domingo 10:00 a 13:00 y 17:00 a 22:30	**Número de Trabajadores:**	4

UBICACIÓN

LOCALIDAD	DISTRITO	PROVINCIA	REGION
Cercado	Moquegua	Mariscal Nieto	Moquegua

DIRECCION:	Calle Moquegua 360
ACCESIBILIDAD DESDE LA LOCALIDAD	Asfaltada

	X	Afirmada		Trocha		Vía Combinada	

CAPACIDAD INSTALADA

Nº de Mesas:	10	Capacidad de aforo:	35

DESCRIPCION DEL ESTABLECIMIENTO:

Mukis es un café y Snack, dirigido a todo tipo de público, donde se brinda un nuevo concepto en sándwich peruanos, cafés, frappes, helados, entre otros.

SITUACION ACTUAL

Estado de Conservación:	Tipo de Construcción:	Facilidades:
Bueno	Exclusivo	Teléfono:

FOTOGRAFÍA

SNACK " MUKIS"

Publicación autorizada con fines académicos e investigativos
En su investigación no olvide referenciar esta tesis

REPOSITORIO DE
TESIS UCSM

UNIVERSIDAD
CATÓLICA
DE SANTA MARÍA

FICHA TÉCNICA DE CAMPO DE SERVICIOS DE ALIMENTACIÓN

Nº	**27**

NOMBRE:	VIRGEN DE LA CANDELARIA		
PROPIETARIO:	Juana Quispe Gómez		
CLASE DE ESTABLECIMIENTO	Snack		
Horario de Atención: Lunes a Domingo 06:00 a 07:00		**Número de Trabajadores:**	3

UBICACIÓN

LOCALIDAD	DISTRITO	PROVINCIA	REGION
Torata	Torata	Mariscal Nieto	Moquegua
DIRECCION:			Coronel La Torre 115
ACCESIBILIDAD DESDE LA LOCALIDAD			Asfaltada

CAPACIDAD INSTALADA

Nº de Mesas:	2	Capacidad de aforo:	10

DESCRIPCION DEL ESTABLECIMIENTO:

Este establecimiento es una panadería, aquí se elaboran panecillos y pasteles típicos del distrito de Torata, a la vez brindan el servicio de café. Esta panadería tiene 30 años de funcionamiento.

SITUACION ACTUAL

Estado de Conservación:	Tipo de Construcción:	Facilidades:
Regular	Acondicionado	--

FOTOGRAFÍA

SNACK VIRGEN DE LA CANDELARIA

Publicación autorizada con fines académicos e investigativos
En su investigación no olvide referenciar esta tesis

REPOSITORIO DE
TESIS UCSM

UNIVERSIDAD
CATÓLICA
DE SANTA MARÍA

FICHA TÉCNICA DE CAMPO DE SERVICIOS DE ALIMENTACIÓN

Nº	28

NOMBRE:	Panadería Victoria		
PROPIETARIO:	Victoria Meléndez Flores		
CLASE DE ESTABLECIMIENTO	Snack		
Horario de Atención: Lunes a Domingo de 17:00 – 22:00 hrs		**Número de Trabajadores:**	8

UBICACIÓN

LOCALIDAD	DISTRITO	PROVINCIA	REGION
Cercado	Moquegua	Mariscal Nieto	Moquegua
DIRECCION:	Calle Tacna N° 525		
ACCESIBILIDAD DESDE LA LOCALIDAD		Asfaltada	

CAPACIDAD INSTALADA

Nº de Mesas:	14	Capacidad de aforo:	56 personas

DESCRIPCION DEL ESTABLECIMIENTO:

La panadería Victoria forma parte de la cultura de Moquegua, ya que obtuvo premios de la empresa Alicorp como Mención honrosa en el III Festival del Pan en San Miguel de Tol entino – Arequipa 2006. Otro reconocimiento obteniendo el 1er lugar a nivel mundial en el pan categoría dulce Moquegua 2006 y otro en Cusco del mismo año recibiendo la Copa Mundial del Pan.

SITUACION ACTUAL

Estado de Conservación:	Tipo de Construcción:	Facilidades:
Regular	Acondicionado	Teléfono

FOTOGRAFÍA

PANADERÍA VICTORIA

Publicación autorizada con fines académicos e investigativos
En su investigación no olvide referenciar esta tesis

REPOSITORIO DE
TESIS UCSM

UNIVERSIDAD
CATÓLICA
DE SANTA MARÍA

+ FICHA TÉCNICA DE CAMPO DE SERVICIOS DE ALIMENTACIÓN

Nº	**29**

NOMBRE:	Tradiciones Arias
PROPIETARIO:	Claudia Díaz Díaz
CLASE DE ESTABLECIMIENTO	Pastelería

Horario de Atención: Lunes a Domingo de 17:00 – 22:00 hrs	**Número de Trabajadores:**	4

UBICACIÓN

LOCALIDAD	DISTRITO	PROVINCIA	REGION
Cercado	Moquegua	Mariscal Nieto	Moquegua

DIRECCION:	Calle Lima N° 290
ACCESIBILIDAD DESDE LA LOCALIDAD	Asfaltada

CAPACIDAD INSTALADA

Nº de Mesas:	3	Capacidad de aforo:	10 personas

DESCRIPCION DEL ESTABLECIMIENTO:
La Pastelería cuenta con una gama de Postres Típicos desde 1928 que son elaborados con mucho cariño además de sus recetas que pasan de generación en generación, muy conocidos en Moquegua como son Los Guargüeros, Alfajor De Miel, Penco, Turrón de Penco y demás. Sin duda son reconocidos regionalmente.

SITUACION ACTUAL

Estado de Conservación:	Tipo de Construcción:	Facilidades:
Regular	Acondicionado	Teléfono

FOTOGRAFÍA

TRADICIONES ARIAS

Publicación autorizada con fines académicos e investigativos
En su investigación no olvide referenciar esta tesis

REPOSITORIO DE
TESIS UCSM

UNIVERSIDAD
CATÓLICA
DE SANTA MARÍA

7.1.4. ESPARCIMIENTO

Publicación autorizada con fines académicos e investigativos
En su investigación no olvide referenciar esta tesis

REPOSITORIO DE
TESIS UCSM

UNIVERSIDAD
CATÓLICA
DE SANTA MARÍA

FICHA TÉCNICA DE CAMPO DE SERVICIOS DE ESPARCIMIENTO

Nº 30

NOMBRE:	Oswaldo´s Grill Concert		
PROPIETARIO:	Oswaldo Robert Pilares Huallpa		
CLASE DE ESTABLECIMIENTO	Bar		
Horario de Atención: Lunes a Sábado de 10:00 – 23:00 hrs		**Número de Trabajadores:**	4

UBICACIÓN

LOCALIDAD	DISTRITO	PROVINCIA	REGION
Cercado	Moquegua	Mariscal Nieto	Moquegua

DIRECCION:	Calle Moquegua N° 441
ACCESIBILIDAD DESDE LA LOCALIDAD	Asfaltada

CAPACIDAD INSTALADA

Nº de Mesas:	12	Capacidad de aforo:	120 personas

DESCRIPCION DEL ESTABLECIMIENTO:
El establecimiento cuenta con una moderna infraestructura, la estadía en el restaurant es placentera ya que va acompañado de conciertos, ofertando sus platos como son Cuy Frito, Lomo a la pimienta, Chuleta, Chicharrón, Gordon Blue, Strodonoff, Lomo al vino, Saltado de Lomo. Finalmente su plato de casa es denominado Oswaldo (pollo relleno con jamón y queso acompañado de salsa sour)

SITUACION ACTUAL

Estado de Conservación:	Tipo de Construcción:	Facilidades:
Bueno	Acondiciona	Teléfono e Internet

FOTOGRAFÍA



OSWALDO´S GRILL CONCERT

Publicación autorizada con fines académicos e investigativos
En su investigación no olvide referenciar esta tesis

REPOSITORIO DE
TESIS UCSM

UNIVERSIDAD
CATÓLICA
DE SANTA MARÍA

FICHA TÉCNICA DE CAMPO DE SERVICIOS DE ESPARCIMIENTO

Nº	**31**

NOMBRE:	MESA ENJOY FOOD CENTER		
PROPIETARIO:	David Valdivia Salas		
CLASE DE ESTABLECIMIENTO	Bar		
Horario de Atención: Martes a Domingo 11: 00 – 11:00		**Número de Trabajadores:**	6

UBICACIÓN

LOCALIDAD	DISTRITO	PROVINCIA	REGION
Moquegua	Moquegua	Mariscal Nieto	Moquegua

DIRECCION:	Av. Balta 517
ACCESIBILIDAD DESDE LA LOCALIDAD	Asfaltada

CAPACIDAD INSTALADA

Nº de Mesas:	26	Capacidad de aforo:	100

DESCRIPCION DEL ESTABLECIMIENTO:
Este restaurant cuenta con tres salas o comedores, dos de ellos son restaurant y la otra zona es el bar, tiene 2 años de funcionamiento. La especialidad es el chifa y carnes a la parrilla y comida Novo andina como es alpaca al grill. Tiene también el servicio de recepciones.

SITUACION ACTUAL

Estado de Conservación:	Tipo de Construcción:	Facilidades:
Bueno	Exclusiva	Teléfono

FOTOGRAFÍA

MESA ENJOY FOOD CENTER

Publicación autorizada con fines académicos e investigativos
En su investigación no olvide referenciar esta tesis

REPOSITORIO DE
TESIS UCSM

UNIVERSIDAD
CATÓLICA
DE SANTA MARÍA

FICHA TÉCNICA DE CAMPO DE SERVICIOS DE ESPARCIMIENTO

Nº	**32**

NOMBRE:	Restaurante Pizzería Fuente de Soda La Casa Vieja E.I.R.L.		
PROPIETARIO:	Elder Villegas Maldonado		
CLASE DE ESTABLECIMIENTO	Bar		
Horario de Atención: Lunes a Sábado de 17:00 – 23:00 hrs		**Número de Trabajadores:**	4

UBICACIÓN

LOCALIDAD	DISTRITO	PROVINCIA	REGION
Cercado	Moquegua	Mariscal Nieto	Moquegua

DIRECCION:	Calle Moquegua N° 326
ACCESIBILIDAD DESDE LA LOCALIDAD	Asfaltada

CAPACIDAD INSTALADA

Nº de Mesas:	30	Capacidad de aforo:	120 personas

DESCRIPCION DEL ESTABLECIMIENTO:
El establecimiento viene funcionando desde hace 10 años, ofreciendo a su clientela la especialidad en pizzas, pastas y sándwiches acompañados de shows en días festivos. Además ahora oferta una nueva carta como son la fusión de comida italiana con la comida peruana presentado así platos Fettuchini a la Huancaína, Medallones de lomo en salsa, Lomo al plato y Sudado de Lomo.

SITUACION ACTUAL

Estado de Conservación:	Tipo de Construcción:	Facilidades:
Bueno	Acondicionado	Teléfono

FOTOGRAFÍA



RESTAURANTE PIZZERÍA FUENTE DE SODA LA CASA VIEJA

Publicación autorizada con fines académicos e investigativos
En su investigación no olvide referenciar esta tesis

REPOSITORIO DE
TESIS UCSM

UNIVERSIDAD
CATÓLICA
DE SANTA MARÍA

FICHA TÉCNICA DE CAMPO DE SERVICIOS DE ESPARCIMIENTO

Nº	**33**

NOMBRE:		DOMINOS	
PROPIETARIO:		Juan Carlos Figueroa	
CLASE DE ESTABLECIMIENTO		Karaoke	
Horario de Atención: 10:00 pm – 02:00 am		**Número de Trabajadores:**	4

UBICACIÓN

LOCALIDAD	DISTRITO	PROVINCIA	REGION
Moquegua	Moquegua	Mariscal Nieto	Moquegua

DIRECCION:	Calle Moquegua N° 328
ACCESIBILIDAD DESDE LA LOCALIDAD	Asfaltada

CAPACIDAD INSTALADA

Nº de Mesas:	10	Capacidad de aforo:	80

DESCRIPCION DEL ESTABLECIMIENTO:

Cuenta con infraestructura moderna, el karaoke está en el segundo piso, expende todo tipo de bebidas a base de pisco y otras bebidas.
Está ubicado en una calle, donde están ubicados todo los centros de diversión y muy cerca a la plaza de armas.

SITUACION ACTUAL

Estado de Conservación:	Tipo de Construcción:	Facilidades:
Bueno	Exclusiva	--

FOTOGRAFÍA

KARAOKE DOMINOS

Publicación autorizada con fines académicos e investigativos
En su investigación no olvide referenciar esta tesis

REPOSITORIO DE
TESIS UCSM

UNIVERSIDAD
CATÓLICA
DE SANTA MARÍA

FICHA TÉCNICA DE CAMPO DE SERVICIOS DE ESPARCIMIENTO

Nº	**34**

NOMBRE:	EL BARZA		
PROPIETARIO:	Yuri Medina Abarca		
CLASE DE ESTABLECIMIENTO	Karaoke y video Pub		
Horario de Atención: 21:00 A 01:00 Hrs		**Número de Trabajadores:**	4

UBICACIÓN

LOCALIDAD	DISTRITO	PROVINCIA	REGION
Moquegua	Moquegua	Mariscal Nieto	Moquegua

DIRECCION:	Calle Moquegua N° 443
ACCESIBILIDAD DESDE LA LOCALIDAD	Asfaltada

CAPACIDAD INSTALADA

Nº de Mesas:	12	Capacidad de aforo:	95

DESCRIPCION DEL ESTABLECIMIENTO:

Es un establecimiento, acondicionado para Karaoke, aquí expenden bebidas en base a pisco.
Es un establecimiento que atiende solo los fines de semana.

SITUACION ACTUAL

Estado de Conservación:	Tipo de Construcción:	Facilidades:
Bueno	Acondicionada	--

FOTOGRAFÍA

EL BARZA

Publicación autorizada con fines académicos e investigativos
En su investigación no olvide referenciar esta tesis

REPOSITORIO DE
TESIS UCSM

UNIVERSIDAD
CATÓLICA
DE SANTA MARÍA

FICHA TÉCNICA DE CAMPO DE SERVICIOS DE ESPARCIMIENTO

Nº	35

NOMBRE:	CINE MOQUEGUA		
PROPIETARIO:	Municipalidad Distrital de Moquegua		
CLASE DE ESTABLECIMIENTO	Cine		
Horario de Atención: V-S-D a partir 19:30 hrs.		**Número de Trabajadores:**	4

UBICACIÓN

LOCALIDAD	DISTRITO	PROVINCIA	REGION
Moquegua	Moquegua	Mariscal Nieto	Moquegua

DIRECCION:	Calle Moquegua N° 325
ACCESIBILIDAD DESDE LA LOCALIDAD	Asfaltada

CAPACIDAD INSTALADA

Nº de Mesas:	60 Butacas	Capacidad de aforo:	60

DESCRIPCION DEL ESTABLECIMIENTO:

Es el único cine que existe en la ciudad, las instalaciones no son las mejores, a pesar que es el único no está muy bien conservado.
No todos los días se proyectan películas.

SITUACION ACTUAL

Estado de Conservación:	Tipo de Construcción:	Facilidades:
Regular	Exclusiva:	--

FOTOGRAFÍA

CINE MOQUEGUA

Publicación autorizada con fines académicos e investigativos
En su investigación no olvide referenciar esta tesis

REPOSITORIO DE
TESIS UCSM

UNIVERSIDAD
CATÓLICA
DE SANTA MARÍA

FICHA TÉCNICA DE CAMPO DE SERVICIOS DE ESPARCIMIENTO

Nº	**36**

NOMBRE:	CASINO TRAGAMONEDA " PARGO"		
PROPIETARIO:	Sergio Aranibar del Carpio		
CLASE DE ESTABLECIMIENTO	Casino y Traga monedas		
Horario de Atención: 10:00 a 23:00 Hrs.		**Número de Trabajadores:**	6

UBICACIÓN

LOCALIDAD	DISTRITO	PROVINCIA	REGION
Moquegua	Moquegua	Mariscal Nieto	Moquegua
DIRECCION:		Esquina de calle Moquegua con Arequipa	
ACCESIBILIDAD DESDE LA LOCALIDAD:		Asfaltada	

CAPACIDAD INSTALADA

Nº de Mesas:	15 maquinas	Capacidad de aforo:	100

DESCRIPCION DEL ESTABLECIMIENTO:		
Queda a una cuadra de la plaza de Armas, cuenta con máquinas tragamonedas, seguridad, servicio azafate, cada fin semana sortean premios.		
SITUACION ACTUAL		
Estado de Conservación:	**Tipo de Construcción:**	**Facilidades:**
Bueno	Acondicionado	Teléfono

FOTOGRAFÍA

CASINO TRAGAMONEDA " PARGO"

Publicación autorizada con fines académicos e investigativos
En su investigación no olvide referenciar esta tesis

REPOSITORIO DE
TESIS UCSM

UNIVERSIDAD
CATÓLICA
DE SANTA MARÍA

FICHA TÉCNICA DE CAMPO DE SERVICIOS DE ESPARCIMIENTO

Nº	**37**

NOMBRE:	CASINO "CALIFORNIA"		
PROPIETARIO:	Francisco Ibáñez Flores		
CLASE DE ESTABLECIMIENTO	Casino y Traga monedas		
Horario de Atención: 10: 00 a 22:00 Hrs.		**Número de Trabajadores:**	5

UBICACIÓN

LOCALIDAD	DISTRITO	PROVINCIA	REGION
Moquegua	Moquegua	Mariscal Nieto	Moquegua

DIRECCION:	Av. Balta n° 240
ACCESIBILIDAD DESDE LA LOCALIDAD	Asfaltada

CAPACIDAD INSTALADA

Nº de Mesas:	12 maquinas	Capacidad de aforo:	60

DESCRIPCION DEL ESTABLECIMIENTO:

Ubicado en una de las avenidas principales de Moquegua, no es muy grande.

SITUACION ACTUAL

Estado de Conservación:	Tipo de Construcción:	Facilidades:
Regular	Exclusiva	Teléfono

FOTOGRAFÍA

CASINO "CALIFORNIA"

Publicación autorizada con fines académicos e investigativos
En su investigación no olvide referenciar esta tesis

REPOSITORIO DE
TESIS UCSM

UNIVERSIDAD
CATÓLICA
DE SANTA MARÍA

FICHA TÉCNICA DE CAMPO DE SERVICIOS DE ESPARCIMIENTO

Nº	**38**

NOMBRE:	CASINO MAGIC CENTER		
PROPIETARIO:	Fernando Sáenz Alemán		
CLASE DE ESTABLECIMIENTO	Casino y Traga monedas		
Horario de Atención: 10: 00 a 22:00 Hrs.		**Número de Trabajadores:**	5

UBICACIÓN

LOCALIDAD	DISTRITO	PROVINCIA	REGION
Moquegua	Moquegua	Mariscal Nieto	Moquegua

DIRECCION	Av. Balta 220
ACCESIBILIDAD DESDE LA LOCALIDAD	Asfaltada

CAPACIDAD INSTALADA

Nº de Mesas:	25 maquinas	Capacidad de aforo:	171

DESCRIPCION DEL ESTABLECIMIENTO:

Es el casino más grande y al igual que el casino California está ubicado en la avenida más importante de Moquegua.

SITUACION ACTUAL

Estado de Conservación:	Tipo de Construcción:	Facilidades:
Regular	Acondicionada	Teléfono e Internet

FOTOGRAFÍA

CASINO MAGIC CENTER

Publicación autorizada con fines académicos e investigativos
En su investigación no olvide referenciar esta tesis

REPOSITORIO DE
TESIS UCSM

UNIVERSIDAD
CATÓLICA
DE SANTA MARÍA

7.1.5. TRANSPORTE

Publicación autorizada con fines académicos e investigativos
En su investigación no olvide referenciar esta tesis

REPOSITORIO DE
TESIS UCSM

UNIVERSIDAD
CATÓLICA
DE SANTA MARÍA

FICHA TÉCNICA DE CAMPO DE SERVICIOS DE TRANSPORTE

Nº	**39**

NOMBRE:	EXPRESO INTERNACIONAL ORMEÑO
ADMINISTRADOR:	David Zegarra Mamani

UBICACIÓN

LOCALIDAD	DISTRITO	PROVINCIA	REGION
Cercado (La Paz 524)	Moquegua	Mariscal Nieto	Moquegua

TIPO DE TRANSPORTE

TRANSPORTE PÚBLICO	Bus

SITUACION ACTUAL

TIPO DE SERVICIO	Interprovincial
FRECUENCIA DE ITINERARIO	Diario
RUTA	**DURACIÓN DE TRASLADO:**
Moquegua – Lima (Moquegua) Moquegua – Tacna (Moquegua) Moquegua – Arequipa(Moquegua)	18 horas 1 hora y media 4 Horas

HORARIO	COSTO DEL SERVICIO	NÚMERO DE UNIDADES:
8:30 a.m. Tacna 3:30 y 5:30 Lima 1:30, 3:30, 5:30, 8:30 Arequipa	Desde 7.00 a 80.00 soles	7

FOTOGRAFÍA

EXPRESO INTERNACIONAL ORMEÑO

Publicación autorizada con fines académicos e investigativos
En su investigación no olvide referenciar esta tesis

REPOSITORIO DE
TESIS UCSM

UNIVERSIDAD
CATÓLICA
DE SANTA MARÍA

FICHA TÉCNICA DE CAMPO DE SERVICIOS DE TRANSPORTE

Nº	40

NOMBRE:	TRANSPORTES MOQUEGUA
ADMINISTRADOR:	Manuel Paquito Toaga

UBICACIÓN

LOCALIDAD	DISTRITO	PROVINCIA	REGION
Cercado (Av. Ejercito 133)	Moquegua	Mariscal Nieto	Moquegua

TIPO DE TRANSPORTE

TRANSPORTE PÚBLICO	Bus

SITUACION ACTUAL

TIPO DE SERVICIO	Interprovincial
FRECUENCIA DE ITINERARIO:	Diario
RUTA	**DURACIÓN DE TRASLADO:**
Moquegua – Arequipa (Moquegua) Moquegua – Tacna –(Moquegua)	4 horas 1 hora y media

HORARIO	COSTO DEL SERVICIO.	NÚMERO DE UNIDADES:
10.00 am a 06:30 pm	Desde 15 a 20 soles	7

FOTOGRAFÍA

TRANSPORTES MOQUEGUA

Publicación autorizada con fines académicos e investigativos
En su investigación no olvide referenciar esta tesis

REPOSITORIO DE
TESIS UCSM

UNIVERSIDAD
CATÓLICA
DE SANTA MARÍA

FICHA TÉCNICA DE CAMPO DE SERVICIOS DE TRANSPORTE

Nº	41

NOMBRE:	TURISMO CIVA SAC
ADMINISTRADOR:	Félix Arias Carbajal

UBICACIÓN

LOCALIDAD	DISTRITO	PROVINCIA	REGION
Cercado (Av. Ejercito 151)	Moquegua	Mariscal Nieto	Moquegua

TIPO DE TRANSPORTE

TRANSPORTE PÚBLICO:	Bus

SITUACION ACTUAL

TIPO DE SERVICIO	Interprovincial
FRECUENCIA DE ITINERARIO	Diario

RUTA	DURACIÓN DE TRASLADO:
Lima, Arequipa, Ilo y Tacna	18, 4, 1 y ½ hora respectivamente

HORARIO	COSTO DEL SERVICIO.	NÚMERO DE UNIDADES:
Desde 8:00 de la mañana a 8: 00 de la noche	Desde 8.0 soles hasta 130.00 soles	7

FOTOGRAFÍA

TURISMO CIVA

Publicación autorizada con fines académicos e investigativos
En su investigación no olvide referenciar esta tesis

REPOSITORIO DE
TESIS UCSM

UNIVERSIDAD
CATÓLICA
DE SANTA MARÍA

FICHA TÉCNICA DE CAMPO DE SERVICIOS DE TRANSPORTE

Nº	**42**

NOMBRE:	EXPRESO CIAL
ADMINISTRADOR:	Andrés Campano Vizcarra

UBICACIÓN

LOCALIDAD	DISTRITO	PROVINCIA	REGION
Cercado (Av. Ejercito N° 143)	Moquegua	Mariscal Nieto	Moquegua

TIPO DE TRANSPORTE

TRANSPORTE PÚBLICO:	Bus

SITUACION ACTUAL

TIPO DE SERVICIO	Interprovincial
FRECUENCIA DE ITINERARIO:	Diario

RUTA	DURACIÓN DE TRASLADO:
Lima, Ica, Nazca, Camana y Tacna	18 horas

HORARIO	COSTO DEL SERVICIO.	NÚMERO DE UNIDADES
16:30 y 20:30 hrs.	Desde 70 a 90 soles	2

FOTOGRAFÍA

EXPRESO CIAL

Publicación autorizada con fines académicos e investigativos
En su investigación no olvide referenciar esta tesis

REPOSITORIO DE
TESIS UCSM

UNIVERSIDAD
CATÓLICA
DE SANTA MARÍA

FICHA TÉCNICA DE CAMPO DE SERVICIOS DE TRANSPORTE

Nº	43

NOMBRE:	Transportes Cruz del Sur
ADMINISTRADOR:	Miguel Díaz Ego Aguirre

UBICACIÓN

LOCALIDAD	DISTRITO	PROVINCIA	REGION
Av. La Paz N° 296	Moquegua	Mariscal Nieto	Moquegua

TIPO DE TRANSPORTE

TRANSPORTE PÚBLICO:	Bus

SITUACION ACTUAL

TIPO DE SERVICIO	Interprovincial
FRECUENCIA DE ITINERARIO	Diario

RUTA	DURACIÓN DE TRASLADO:
Moquegua – Lima - Arequipa	Lima (9:00 hrs) Arequipa (3:30 hrs)

HORARIO	COSTO DEL SERVICIO.	NÚMERO DE UNIDADES:
Tacna (15:00 hrs) Ilo (18:30 hrs)	Lima (151.00 -107.00) Arequipa (41.00 – 30.00)	Diarias (2 unidades)

FOTOGRAFÍA

TRANSPORTES CRUZ DEL SUR

Publicación autorizada con fines académicos e investigativos
En su investigación no olvide referenciar esta tesis

REPOSITORIO DE
TESIS UCSM

UNIVERSIDAD
CATÓLICA
DE SANTA MARÍA

FICHA TÉCNICA DE CAMPO DE SERVICIOS DE TRANSPORTE

Nº	44

NOMBRE:	Empresa de Transporte Flores Hermanos
ADMINISTRADOR:	Roberto Olivera

UBICACIÓN

LOCALIDAD	DISTRITO	PROVINCIA	REGION
Av. Ejercito s/n	Moquegua	Mariscal Nieto	Moquegua

TIPO DE TRANSPORTE

TRANSPORTE PÚBLICO	Bus

SITUACION ACTUAL

TIPO DE SERVICIO	Interprovincial
FRECUENCIA DE ITINERARIO	Diario

RUTA	DURACIÓN DE TRASLADO:
Moquegua – Lima – Arequipa – Tacna - Ilo	Arequipa (3:30 hrs) Lima (9:30 hrs)

HORARIO	COSTO DEL SERVICIO.	NÚMERO DE UNIDADES:
Cada 2 horas	Arequipa (20.00) Lima (100.00)	50 Pasadas

FOTOGRAFÍA

TRANSPORTES FLORES HERMANOS

Publicación autorizada con fines académicos e investigativos
En su investigación no olvide referenciar esta tesis

REPOSITORIO DE
TESIS UCSM

UNIVERSIDAD
CATÓLICA
DE SANTA MARÍA

FICHA TÉCNICA DE CAMPO DE SERVICIOS DE TRANSPORTE

Nº	45

NOMBRE:	Transportes Santa Catalina S.A
ADMINISTRADOR:	Teófilo Coaquira Ordoño

UBICACIÓN

LOCALIDAD	DISTRITO	PROVINCIA	REGION
Calle Ancash N° 615	Moquegua	Mariscal Nieto	Moquegua

TIPO DE TRANSPORTE

TRANSPORTE PRIVADO	Minibús
TRANSPORTE PÚBLICO	Bus y Taxi

SITUACION ACTUAL

TIPO DE SERVICIO	Interprovincial e Interdistrital
FRECUENCIA DE ITINERARIO	Fines de Semana, Interdiario y Diario
OTRO:	Depende del servicio que se preste incluye conductor o sin conductor.

RUTA	DURACIÓN DE TRASLADO
Moquegua – Tacna e Ilo	Moquegua – Ilo (1hr) Moquegua – Tacna (1: 40 hrs)

HORARIO	COSTO DEL SERVICIO.	NÚMERO DE UNIDADES:
Tacna (15:00 hrs.) Ilo (18:30 hrs.)	Varían entre los 70.00 – 160.00 soles	26 unidades

FOTOGRAFÍA

TRANSPORTES SANTA CATALINA

Publicación autorizada con fines académicos e investigativos
En su investigación no olvide referenciar esta tesis

REPOSITORIO DE
TESIS UCSM

UNIVERSIDAD
CATÓLICA
DE SANTA MARÍA

FICHA TÉCNICA DE CAMPO DE SERVICIOS DE TRANSPORTE

Nº	46

NOMBRE:	Empresa de Transporte 8B
ADMINISTRADOR:	Julián Mamani Flores

UBICACIÓN

LOCALIDAD	DISTRITO	PROVINCIA	REGION
Moquegua	Moquegua	Mariscal Nieto	Moquegua|

TIPO DE TRANSPORTE

TRANSPORTE PÚBLICO:	Combi

SITUACION ACTUAL

TIPO DE SERVICIO	Urbano
FRECUENCIA DE ITINERARIO:	Diario
RUTA	**DURACIÓN DE TRASLADO:**
Moquegua- San Antonio - 10 de Diciembre - Samegua	20 a 30 minutos

HORARIO	COSTO DEL SERVICIO.	NÚMERO DE UNIDADES:
Todo el día	0.50 céntimos	15 unidades

FOTOGRAFÍA

TRANSPORTE 8B

Publicación autorizada con fines académicos e investigativos
En su investigación no olvide referenciar esta tesis

REPOSITORIO DE
TESIS UCSM

UNIVERSIDAD
CATÓLICA
DE SANTA MARÍA

FICHA TÉCNICA DE CAMPO DE SERVICIOS DE TRANSPORTE

Nº	47

NOMBRE:	TORATA EXPRES 1
ADMINISTRADOR:	Demetrio Barces

UBICACIÓN

LOCALIDAD	DISTRITO	PROVINCIA	REGION
Estadio Sur	Moquegua	Mariscal Nieto	Moquegua

TIPO DE TRANSPORTE

TRANSPORTE PÚBLICO:	Combi

SITUACION ACTUAL

TIPO DE SERVICIO	Interdistrital
FRECUENCIA DE ITINERARIO:	Diario

RUTA	DURACIÓN DE TRASLADO:
Moquegua – Torata- Moquegua	30 minutos

HORARIO	COSTO DEL SERVICIO.	NÚMERO DE UNIDADES:
De 05:00 a 21:00 horas	2.50 combi y 3.00 auto	15

FOTOGRAFÍA

TORATA EXPRES I

Publicación autorizada con fines académicos e investigativos
En su investigación no olvide referenciar esta tesis

REPOSITORIO DE
TESIS UCSM

UNIVERSIDAD
CATÓLICA
DE SANTA MARÍA

FICHA TÉCNICA DE CAMPO DE SERVICIOS DE TRANSPORTE

Nº	48

NOMBRE:	TORATA EXPRES 2
ADMINISTRADOR:	Jesús Sosa

UBICACIÓN

LOCALIDAD	DISTRITO	PROVINCIA	REGION
Estadio Sur	Moquegua	Mariscal Nieto	Moquegua

TIPO DE TRANSPORTE

TRANSPORTE PÚBLICO:	Combi

SITUACION ACTUAL

TIPO DE SERVICIO	Interdistrital
FRECUENCIA DE ITINERARIO:	Diario

RUTA	DURACIÓN DE TRASLADO:
Moquegua – Torata (Moquegua)	30 minutos

HORARIO	COSTO DEL SERVICIO.	NÚMERO DE UNIDADES:
De 05:00 a 21:00 horas	2.50 combi y 3.00 auto	12

FOTOGRAFÍA

TORATA EXPRESS II

Publicación autorizada con fines académicos e investigativos
En su investigación no olvide referenciar esta tesis

REPOSITORIO DE
TESIS UCSM

UNIVERSIDAD
CATÓLICA
DE SANTA MARÍA

FICHA TÉCNICA DE CAMPO DE SERVICIOS DE TRANSPORTE

Nº	49

NOMBRE:	TRANSPORTE SAN AGUSTÍN
ADMINISTRADOR:	Bernardo Zevallos

UBICACIÓN

LOCALIDAD	DISTRITO	PROVINCIA	REGION
Estadio Sur	Moquegua	Mariscal Nieto	Moquegua

TIPO DE TRANSPORTE

TRANSPORTE PÚBLICO:	Combi

SITUACION ACTUAL

TIPO DE SERVICIO	INTERDISTRITAL
FRECUENCIA DE ITINERARIO:	Diario

RUTA	DURACIÓN DE TRASLADO:
Moquegua – Torata- (Moquegua)	30 minutos

HORARIO	COSTO DEL SERVICIO.	NÚMERO DE UNIDADES:
De 05:00 a 21:00 horas	2.50 combi y 3.00 auto	17

FOTOGRAFIA

TRANSPORTE SAN AGUSTIN

Publicación autorizada con fines académicos e investigativos
En su investigación no olvide referenciar esta tesis

REPOSITORIO DE
TESIS UCSM

UNIVERSIDAD
CATÓLICA
DE SANTA MARÍA

FICHA TÉCNICA DE CAMPO DE SERVICIOS DE TRANSPORTE

Nº	50

NOMBRE:	TRANSPORTE VIRGEN DE LA CANDELARIA
ADMINISTRADOR:	Juan Valdivia

UBICACIÓN

LOCALIDAD	DISTRITO	PROVINCIA	REGION
Moquegua (Recta del Estadio Sur)	Moquegua	Mariscal Nieto	Moquegua

TIPO DE TRANSPORTE

TRANSPORTE PÚBLICO:	Combi

SITUACION ACTUAL

TIPO DE SERVICIO	Interdistrital	
FRECUENCIA DE ITINERARIO:	Diario	
RUTA	**DURACIÓN DE TRASLADO:**	
Moquegua – Torata- Moquegua	30 minutos	
HORARIO	**COSTO DEL SERVICIO.**	**NÚMERO DE UNIDADES:**
De 05:00 a 21:00 horas	2.50 combi y 3.00 auto	15

FOTOGRAFÍA

TRANSPORTE VIRGEN DE LA CANDELARIA

Publicación autorizada con fines académicos e investigativos
En su investigación no olvide referenciar esta tesis

REPOSITORIO DE
TESIS UCSM

UNIVERSIDAD
CATÓLICA
DE SANTA MARÍA

ANÁLISIS DE LOS SERVICIOS TURÍSTICOS

Rubro: Hospedaje

Considerando que el rubro servicio turísticos constituye un respecto fundamental tanto en la evolución de la potencialidades de una región, como en la propuesta y diseño de circuito turístico, al interior de la presente investigación se puso en práctica una estrategia que permitirá captar la información básica tanto de los establecimientos de hospedajes, restaurantes, esparcimiento y transporte. Para tal efecto se diseñaron las fichas técnicas respectivas y se procedió a efectuar las correspondientes visitas a cada uno de los establecimientos y oficinas mencionadas en el cuadro resumen que a continuación se adjunta

NOMBRE	UBICACIÓN	CATEGORÍAS
Hotel El Peregrino	Av. Simón Bolívar B - 6	Tres estrella
Hotel Alameda	Calle Junín N° 322	Dos estrellas
Hotel El Mirador	Alto de la villa s/n	Tres estrellas
Hotel Colonial	Urb. San Fernando Mz. C Lto. 7	N/C
Hostal Arequipa	Calle Arequipa N° 360	Dos estrellas
Hostal Atlantis	Calle Lima N° 417	Dos estrellas
Hostal Grau	Calle Miguel Grau N° 545	Una Estrella
Hostal La Libertad	Calle Libertad N° 107	Una Estrella
Hostal Piura	Calle Piura N° 255	Dos estrellas
Hostal Plaza	Calle Ayacucho N° 675	Dos estrellas
Hostal Sparta	Av. Balta N° 165	Tres estrellas
Complejo Turístico Torata	Vía Binacional S/N	S/C

FUENTE: Elaboración propia

Publicación autorizada con fines académicos e investigativos
En su investigación no olvide referenciar esta tesis

REPOSITORIO DE
TESIS UCSM
UNIVERSIDAD
CATÓLICA
DE SANTA MARÍA

En cuanto el resumen numérico total de los establecimientos de hospedaje como parte de los resultados se ha podido elaboran el siguiente cuadro:

7.2.SERVICIOS TURÍSTICOS BÁSICOS

- **Clases de Establecimientos de Hospedaje**

CUADRO N° 009

SERVICIOS DE ALOJAMIENTO POR DISTRITOS													
CLASE	**CANTIDAD**	**CATEGORIA**				**TOTAL DE CAMAS**							**N° DE HAB.**
		1 estr.	**2 estr.**	**3 estr.**	**N/C**	**SWB**	**DWB**	**TWB**	**CWB**	**MWB**	**SUITE**	**TOTAL**	
MOQUEGUA													
Hotel	**4**	-	1	2	1	28	38	12	4	43	2	**127**	110
Hospedaje	**0**	-	-	-	-	-	-	-	-	-	-	-	-
Hostal	**7**	2	4	1	-	30	26	10	3	33	-	**102**	110
Otros (*)	**0**	-	-	-	-	-	-	-	-	-	-	-	-
SAMEGUA													
Hotel	**0**	-	-	-	-	-	-	-	-	-	-	-	-
Hospedaje	**0**	-	-	-	-	-	-	-	-	-	-	-	-
Hostal	**0**	-	-	-	-	-	-	-	-	-	-	-	-
Otros (*)	**0**	-	-	-	-	-	-	-	-	-	-	-	-
TORATA													
Hotel	**1**	-	-	-	1	1	2	2	1	-	-	**7**	10
Hospedaje	**0**	-	-	-	-	-	-	-	-	-	-	-	-
Hostal	**0**	-	-	-	-	-	-	-	-	-	-	-	-
Otros (*)	**0**	-	-	-	-	-	-	-	-	-	-	-	-
(*) Albergues, etc.													

FUENTE: Elaboración propia

Publicación autorizada con fines académicos e investigativos
En su investigación no olvide referenciar esta tesis

REPOSITORIO DE
TESIS UCSM

UNIVERSIDAD
CATÓLICA
DE SANTA MARÍA

Comentarios del cuadro:

Considerando los datos incluidos en los cuadros procedentes, se tiene que en el ámbito de estudio se dispone de un total de 12 establecimientos de hospedaje, distribuidos en los distritos de Moquegua y Torata, el distrito de Samegua, no dispone, como puede advertirse, no cuenta con este tipo de servicio, lo que queda justificado por su cercanía a la capital general, hecho que determina la no existencia de una demanda concreta de este tipo de servicios. Estableciendo una comparación entre el distrito de Moquegua y Torata encontramos que prácticamente el mayor peso en los servicios se concentra en la ciudad capital provincial; porcentualmente el 94.44% de establecimiento de hospedaje corresponden al distrito de Moquegua y únicamente un 5.59% representan al distrito de Torata

Otro aspecto importante a resaltar es el relacionado a la categorización de los establecimientos de hospedaje que como se advierte en el cuadro resumen la categorización se da en los siguientes parámetros:

Tres Estrellas	2 Hospedajes
Dos Estrellas	5 Establecimientos
Una Estrella	2 Hospedajes

No categorizados: 2 establecimientos de hospedaje; esto nos permite advertir que el 50% de los establecimientos registrados, dos establecimientos verificados que representan 22.22% están categorizadas: seguidamente 5 hospedajes que corresponden 16.66% se ubican en la categoría de dos estrellas; mientras que únicamente 2 establecimientos que

Publicación autorizada con fines académicos e investigativos
En su investigación no olvide referenciar esta tesis

REPOSITORIO DE
TESIS UCSM

UNIVERSIDAD
CATÓLICA
DE SANTA MARÍA

alcanzan 11.11% del total acreditan la categoría de una estrella. Como puede deducirse, dada las exigencias tanto del turista nacional como extranjero, las condiciones que se dan en el rubro de hospedaje no son precisamente los más deseable, finalmente, y para concluir el análisis relacionado a este rubro, resulta importante señalar que la disponibilidad de camas con la que cuenta la zona de estudio para fines de brindar hospedaje a turistas y visitantes que es de trescientos treinta camas, lo que asimismo representa un déficit en caso de promocionarse e ir a la búsqueda de un ,mayor número de turistas que puedan llegar a los distritos moqueguanos de Moquegua, Samegua y Torata.

Rubro: Alimentación

En igualdad de condiciones al rubro anterior se procedió a efectuar un registro integral de aquellos establecimientos que en el ámbito de estudio tienen como objetivo; tienen la función de brindar los servicios de comida y bebidas café, snack y otros, por lo que pasamos a presentar el respectivo cuadro resumen de los mismos según su ubicación y tipo de servicio que brindan.

DISTRITO DE MOQUEGUA

NOMBRE	TIPO DE ATENCIÓN	DIRECCIÓN
“Oswaldo’s Grill Concert”	Restaurante	Calle Moquegua N° 441 Moquegua
“Mesa Enjoy Food Center”	Restaurante	Av. Balta N° 517 Moquegua
Restaurante Campestre “Tradiciones Moqueguanas”	Restaurante	Av. 25 de noviembre Moquegua
Restaurante Turístico “El Bosque”	Restaurante	Av. 25 de Noviembre Moquegua
“Don Nico”	Restaurante	Vía Estuquiña S/N Moquegua
“El Gran Chaparral”	Restaurante	Los Ángeles S/N Moquegua
Restaurante Cuyería “Los Ángeles”	Restaurante	Los Ángeles S/N Moquegua
Restaurante Turístico “La Cabaña del Inka”	Restaurante	Los Ángeles S/N Moquegua
Peña Show Restaurante Campestre Cuyería “El Rinconcito Moqueguano”	Restaurante	Los Ángeles S/N Moquegua
Restaurante Cuyería “El Rancho”	Restaurante	Vía Estuquiña S/N Moquegua

Publicación autorizada con fines académicos e investigativos
En su investigación no olvide referenciar esta tesis

REPOSITORIO DE
TESIS UCSM

UNIVERSIDAD
CATÓLICA
DE SANTA MARÍA

Cuyería Campestre “La Campiña”	Restaurante	Vía Estuquiña S/N Moquegua
Cuyería Campestre “La Chosita”	Restaurante	Los Ángeles S/N Moquegua
Cuyería “El Portal”	Restaurante	Los Ángeles S/N Moquegua
Restaurante Pizzería Fuente de Soda “La Casa Vieja”	Restaurante/Pizzería	Calle Moquegua N° 326 Moquegua
“La Caravana”	Restaurante	Calle Moquegua N° 239 Moquegua
“Buon Apetit”	Snack	Calle Piura N° 260 Moquegua
“Mukis”	Café/ Snack	Calle Moquegua N° 360 Moquegua
“Virgen de la Candelaria”	Snack/Panadería	Coronel de La torre N° 115 Torata
“Victoria”	Snack/Panadería	Calle Tacna N°525 Moquegua
Tradiciones “Arias”	Snack/Cafetería	Calle Lima N° 290 Moquegua

FUENTE: Elaboración propia

DISTRITO DE SAMEGUA

NOMBRE	TIPO DE ATENCIÓN	DIRECCIÓN
Restaurante Recreo “Las Glorietas”	Restaurante	Calle Antigua S/N Samegua
“El Totoral”	Restaurante	Calle Antigua S/N Samegua
“Doña Peta”	Restaurante	Calle Antigua S/N Samegua

FUENTE: Elaboración propia

DISTRITO DE TORATA

NOMBRE	TIPO DE ATENCIÓN	DIRECCIÓN
“Doña Julia”	Restaurante	Coronel La Torre N°100 Torata
Restaurante “Bolívar”	Restaurante	Calle Bolívar N° 2 Torata
“Virgen de la Candelaria”	Snack/Panadería	Coronel de La Torre N° 115 Torata

FUENTE: Elaboración propia

Publicación autorizada con fines académicos e investigativos
En su investigación no olvide referenciar esta tesis

REPOSITORIO DE
TESIS UCSM

UNIVERSIDAD
CATÓLICA
DE SANTA MARÍA

En base a los datos del cuadro anterior ha sido posible elaborar el cuadro resumen que a continuación se presenta.

CUADRO N° 010

SERVICIOS DE ALIMENTACION POR DISTRITOS			
MOQUEGUA	**N° de Establecimientos**	**N° de Mesas**	**N° de Sillas**
Restaurant	11	462	2654
Café	2	13	47
Snack	1	14	45
Otros (*)	1	51	216
SAMEGUA			
Restaurant	3	110	1762
Café	..	..	..
Snack	..	..	..
Otros (*)	.. 4	..	..
TORATA			
Restaurant	2	24	115
Café	..	..	..
Snack	1	2	10
Otros (*)	1	2	10
(*) Tomamos en cuenta como: pollerías, panaderías, pizzerías y pastelerías.			

FUENTE: Elaboración propia

- Según los datos consignados en el cuadro precedente para la zona de estudio se han registrado un total de 26 establecimientos destinados a los fines de restauración y como se puede deducir brindan su atención tanto a la población local como a turistas nacionales y extranjeros.

- Del total de 26 establecimientos destinados a la venta de comida 15 de ellos que representan el 68.58% se localizan en el distrito de Moquegua 7 que equivalen al 20% se sitúan en el distrito de Samegua, y únicamente cuatro que son un 11.42% se

Publicación autorizada con fines académicos e investigativos
En su investigación no olvide referenciar esta tesis

REPOSITORIO DE
TESIS UCSM

UNIVERSIDAD
CATÓLICA
DE SANTA MARÍA

localizan en el distrito de Torata. Es importante señalar que los usuarios que concurren a los restaurantes y establecimiento a fines de Moquegua y Samegua proceden de la misma ciudad o son visitantes de la región del país y del extranjero, dado el prestigio que alcanzado la gastronomía Moqueguana. En cuanto que los usuarios de los establecimientos de ventas de comidas de Torata son turista u excursionistas que han tomado la decisión de visitar la campiña y alrededores de Moquegua. Mención aparte debe hacerse del tradicional "Plan de Torata" que tienen gran acogida entre los visitantes y usuarios de la región registrándose, especialmente los fines de semana, un incremento notable en la venta de este producto.

Rubro Esparcimiento

A diferencia de los rubros anteriores el tema de esparcimiento que es requerido significativamente por turistas y visitantes, se concentra exclusivamente en el distrito de Moquegua, de los tres que son objeto del presente estudio. Los rubros consignados son: Discotecas, Bar, Karaoke, Casinos y tragamonedas, Video Pub y Cine todos los cuales han sido objeto de Registro según sus características y tipo de servicio que brindan tal como puede apreciarse en el cuadro que se consigna a continuación.

Publicación autorizada con fines académicos e investigativos
En su investigación no olvide referenciar esta tesis

REPOSITORIO DE
TESIS UCSM

UNIVERSIDAD
CATÓLICA
DE SANTA MARÍA

CUADRO DE ESPARCIMIENTO

NOMBRE	RUBRO	DIRECCIÓN
Oswaldo´s Grill Concert	Bar	Calle Moquegua N° 441
Mesa Enjoy Food Center	Bar	Av. Balta N° 517
Restaurante Pizzería Fuente de Soda "La Casa Vieja"	Bar	Calle Moquegua N° 326
Domino's	Karaoke	Calle Moquegua N° 328
El Barza	Karaoke	Calle Moquegua N°233
Cine "Moquegua"	Cine	Calle Moquegua N° 325
Casino Tragamonedas "Pargo"	Casino/ Tragamonedas	Esquina de calle Moquegua y Calle Arequipa
Casino "California"	Casino/Tragamonedas	Av. Balta N° 240
Casino "Magic Center"	Casino/Tragamonedas	AV. Balta N° 124

FUENTE: Elaboración propia

Sobre la base del cuadro anterior ha sido posible elaborar el cuadro resumen que se adjunta.

CUADRO N° 011
ESTABLECIMIENTO DE ESPARCIMIENTO

	Moquegua	Samegua	Torata
Discoteca	2	0	0
Bar	3	0	0
Karaoke	2	0	0
casino y Tragamonedas	3	0	0
Video Pub	1	0	0
Cine	1	0	0

FUENTE: Elaboración propia

Publicación autorizada con fines académicos e investigativos
En su investigación no olvide referenciar esta tesis

REPOSITORIO DE
TESIS UCSM

UNIVERSIDAD
CATÓLICA
DE SANTA MARÍA

GRAFICO N° 011

ESTABLECIMIENTOS DE ESPARCIMENTO

FUENTE: Elaboración propia

Comentario según se aprecia en el cuadro anterior el distrito de Moquegua cuenta con un total de 12 establecimiento destinados a esparcimientos de ellos de mayor numero se concentran en bares, casinos, y tragamonedas (por cada uno de los rubros), siguen en importancia 2 discotecas y 2 karaokes, mientras que solo se ha podido registrar el funcionamiento de un video pub y un cine al igual que un circunstancias anteriores los principales usuarios son los residentes en la ciudad de Moquegua nos representan una buena alternativa para viajeros, visitantes y turistas que al desplegarse hacia las provincias buscan algún lugar de distracción y/o esparcimiento.

Publicación autorizada con fines académicos e investigativos
En su investigación no olvide referenciar esta tesis

REPOSITORIO DE
TESIS UCSM

UNIVERSIDAD
CATÓLICA
DE SANTA MARÍA

	TIPO DE SERVICO				FRECUENCIA		TARIFAS		CALIDAD DE SERVICIO		
NOMBRE	**BUS**	**MINIBUS**	**COMBI**	**TAXI**	**DIARIO**	**POR HORA**	**GENERAL**	**DIFERENCIADO**	**UNIDADES MOVILES**	**PERSONAL**	**MANTENIMIENTO**
Expreso Internacional "Ormeño"	x				x			x	x		
Transportes "Moquegua"	x				x			x	x		
Turismo "CIVA"	x				x			x	x		
Expreso "CIAL"	x				x			x	x		
Transportes "Cruz del Sur"	x				x			x	x		
Empresa de Transporte "Flores Hermanos"	x				x			x	x		
Transportes "Santa Catalina"	x	x		x	x			x	x		
Empresa de Transporte "8B"			x		x		x		x		
Torata Express I			x	x		x	x		x		
Torata Express II			x	x		x	x		x		
Transporte "San Agustín"			x			x	x		x		
Transportes "Virgen de la Candelaria"			x			x	x		x		

FUENTE: Elaboración propia

Rubro transporte

- **Transporte: Según tipo de servicio que brinda**

Los Inconvenientes que se puede distinguir son:

1. El distrito de Moquegua conectada a nivel nacional regional o nacional.
2. Los distritos de Samegua y Torata conectados con capital provincias.

Publicación autorizada con fines académicos e investigativos
En su investigación no olvide referenciar esta tesis

REPOSITORIO DE
TESIS UCSM

UNIVERSIDAD
CATÓLICA
DE SANTA MARÍA

Servicio de Transporte: Cuadro de Resumen

Servicio Interprovincial Moquegua a Lima, Arequipa, Ilo, y Tacna.

Empresa	Dirección	Destino
1. Expreso Internacional Ormeño	La Paz 524	Lima – Arequipa – Tacna
2. Transportes Moquegua	Av. Ejercito 133	Arequipa – Tacna
3. Turismo Civa SAC	Av. Ejercito 151	Lima – Arequipa – Tacna
4. Expreso Cial	Av. Ejercito 143	Lima – Arequipa – Tacna
5. Cruz del Sur	Av. La Paz 296	Arequipa – Tacna
6. Empresa de Transporte Flores Hermanos	Av. Ejercito s/n	Arequipa – Lima – Tacna e Ilo
7. Transporte Santa Catalina	Calle Ancash 615	Tacna e Ilo

FUENTE: Elaboración propia

Servicio Interdistrital Samegua

Empresa	Dirección	Destino
1. Transportes 8-B	Av. Ejercito	Moquegua - Samegua

FUENTE: Elaboración propia

Transporte Interprovincial: Torata

Empresa	Dirección	Destino
1. Torata Expreso	Estadio Sur	Torata
2. Torata Expreso 2	Estadio Sur	Torata
3. Transporte San Agustín	Estadio Sur	Torata
4. Trans. Virgen de la Calendaría	Estadio Sur	Torata

FUENTE: Elaboración propia

Transporte Urbano: Ciudad de Moquegua.

Servicio de Trasporte

Tipo de Servicio	N° de Empresas	%
Interprovincial	7	38.88
Interdistrital	5	27.78
Urbano	6	33.34
Total	18	100.00

FUENTE: Elaboración propia

Publicación autorizada con fines académicos e investigativos
En su investigación no olvide referenciar esta tesis

REPOSITORIO DE
TESIS UCSM

UNIVERSIDAD
CATÓLICA
DE SANTA MARÍA

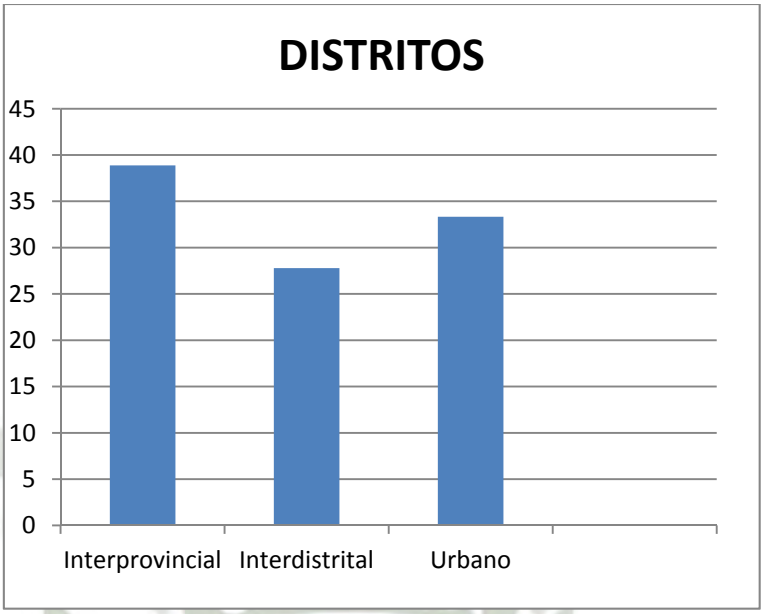

FUENTE: Elaboración propia

Servicio de Transporte: De acuerdo a los datos consignados en el cuadro resumen y la gráfica correspondiente, se puede efectuar el siguiente comentario:

La ciudad de Moquegua, sede de la capital distrital, provincial, y regional respectivamente se encuentra enlazada con la capital de la república, la ciudad de Lima a través de los servicios diarios que brinda 5 empresas de transporte, que prácticamente satisfacen la demanda a través de sus distintos servicios. Un segundo destino turístico de las empresas en referencia conecta a la ciudad d Moquegua con Arequipa; ruta que es seguida por 6 agencias de transporte con promedio de catorce frecuencias diarias que se inician a las 04:00 horas y se prolongan hasta las 22:00 horas.

De manera complementaria se tiene los servicios que cubren la ruta Moquegua – Tacna, en la que tienen participación Complementariamente se ha considerado el servicio al interior de la misma región representado por las empresas que cubren la

Publicación autorizada con fines académicos e investigativos
En su investigación no olvide referenciar esta tesis

REPOSITORIO DE
TESIS UCSM

UNIVERSIDAD
CATÓLICA
DE SANTA MARÍA

ruta Moquegua e Ilo, que al presente con la notoria competencia que se advierte tanto por parte de colectivos y minibuses o minivan se ha generado cierta informalidad en itinerarios u tarifas.

En cuanto a los servicios de transporte interdistrital, estos son cubiertos por las empresas de minibuses que cubren las rutas Moquegua – Samegua, Moquegua – Torata, que en su conjunto totalizan cinco empresas: una a Samegua y cuatro a Torata con frecuencias determinadas por la demanda de los usuarios.

Los servicios de transporte urbano que unen el centro de Moquegua con los sectores y barrios periféricos son cubiertos por un promedio de seis empresas la mayor parte de cuyas unidades son las llamadas “combis”.

7.3. SERVICIOS DE APOYO Y OTROS SERVICIOS

Los distritos en estudio cuentan con todos los servicios básicos; como es agua, desagüe y alumbrado público, en cuanto a hospitales y posta de saludos, bancos, puestos policiales y telefonía fija y móvil (claro Y movistar), los tres distritos cuentan con todos estos servicios.

Los cuadros anteriores nos muestran que el distrito de Moquegua, concentra la mayor cantidad de servicios, sin embargo, al hacer la evaluación y análisis de cada uno de estos, se pudo observar que la calidad de servicio, en la mayoría de los casos, es básica, lo que nos indica que este es un aspecto a mejorar.

Publicación autorizada con fines académicos e investigativos
En su investigación no olvide referenciar esta tesis

REPOSITORIO DE
TESIS UCSM

UNIVERSIDAD
CATÓLICA
DE SANTA MARÍA

Por otro lado, la única agencia de viajes con la que cuenta, el distrito de Moquegua, no siempre esta se encuentra abierta y tampoco solo se dedica al rubro del turismo.

Con el apoyo conjunto de los pobladores, autoridades y empresas privadas, el desarrollo del turismo en el área de estudio podrá ser una nueva alternativa de progreso para los distritos de Moquegua, Samegua y Torata; es así como lograra posicionarse en el mercado turístico, ofreciendo diversidad y calidad en los servicios al turista, en un mediano y largo plazo.

Publicación autorizada con fines académicos e investigativos
En su investigación no olvide referenciar esta tesis

REPOSITORIO DE
TESIS UCSM

UNIVERSIDAD
CATÓLICA
DE SANTA MARÍA

8. FODA

Fortalezas.

- El Turismo es considerado como un eje prioritario de desarrollo para la Región Moquegua
- El Turismo y la Artesanía en la Región se convierte en alternativa de desarrollo y de fuentes de trabajo en la búsqueda constante de una mejor calidad de vida, por ser generadores de divisas.
- Las tres provincias de la Región Moquegua en sus diferentes pisos ecológicos (de 0 a 5,000 msnm), con diversidad y pluralidad de recursos y atractivos entre naturales, culturales propios, clima estable y la hospitalidad de sus pobladores.
- Ubicación geoestratégica por su proximidad a países vecinos como Chile, Bolivia, Brasil; potenciales mercados; como a los principales productos turísticos del sur: Machupicchu, Lago Titicaca, Cañón del Colca y la Reserva Nacional del Manu entre otros.
- Predisposición del empresariado y actores sociales comprometidos con el desarrollo turístico y artesanal.

Oportunidades

- La existencia del Plan COPESCO nos permitirá la viabilización de un proyecto especial para promover el desarrollo del turismo sostenible y sustentable en la economía regional.

Publicación autorizada con fines académicos e investigativos
En su investigación no olvide referenciar esta tesis

REPOSITORIO DE
TESIS UCSM

UNIVERSIDAD
CATÓLICA
DE SANTA MARÍA

- Existencia de circuitos turísticos macro regionales, en los que la Región Moquegua debe insertarse en el sur; como destino y aprovechamiento de su ubicación.
- Existencia de recursos contemporáneos diversos entre: playas, yacimientos termo medicinales, valles interandinos, infraestructura industrial y otros para la práctica del turismo tradicional y especializado.
- Articulación turística de las rutas como la Panamericana, Binacional, Interoceánica como generadores de flujos de turismo interno y receptivo.
- Creciente interés del turismo receptivo e interno en temas relacionados con el medio ambiente, cultural y especializado (vivencial, naturaleza, caminata, místico, esotérico, deportivo, caza submarina, científico, entre otros)
- Proceso de Integración del Perú al Bloque del MERCOSUR, Convenio Perú-Brasil.
- La existencia de fondos de la cooperación internacional orientados a la preservación del medio ambiente, fomento del desarrollo ecológico, identidad cultural
- Existencia del Fondo de Promoción Turística para las inversiones turísticas.
- Agencia Regional de Fomento de la Inversión Privada, que apoyará al desarrollo turístico y artesanal.

Debilidades

- Insuficiencia e inadecuada infraestructura básica y equipamiento turístico en los principales escenarios.

Publicación autorizada con fines académicos e investigativos
En su investigación no olvide referenciar esta tesis

REPOSITORIO DE
TESIS UCSM

UNIVERSIDAD
CATÓLICA
DE SANTA MARÍA

- Desarticulado desarrollo y por consiguiente una oferta turística indefinida para el turismo interno y receptivo
- Débil identidad y conciencia turística regional
- Falta de centros de formación turística en los niveles técnico y universitario
- Desaprovechamiento de la presencia de diversos recursos turísticos para la estructuración de productos
- Inexistencia de frecuencia de vuelos y rutas aéreas. Insuficiente e inadecuada infraestructura de vías de penetración que permitan llegar al interior de la Región
- Deficiente seguridad y Control de la Actividad Turística.
- Escasa inversión en Infraestructura para las Actividades Turísticas por parte del Estado y de la empresa privada
- Débil organización de los actores sociales y gestión empresarial
- Deficiente implementación del sector especializado en turismo y vinculadas a la actividad turística.
- Limitada conservación y seguridad de Recursos y Atractivos turísticos.
- Débil posicionamiento de la Región en los principales mercados turísticos
- Indefinición de Zonas de Interés Turística y de Desarrollo Turístico.

Amenazas

- Deterioros ambientales en algunos escenarios turísticos que limitan su adecuado uso.
- Carencia de servicio de transporte aéreo

Publicación autorizada con fines académicos e investigativos
En su investigación no olvide referenciar esta tesis

REPOSITORIO DE
TESIS UCSM

UNIVERSIDAD
CATÓLICA
DE SANTA MARÍA

- Carencia de adecuadas técnicas de atención al visitante de parte de empresarios y personal de los servicios turísticos (deterioro de la calidad de servicios turísticos)
- Deterioro del patrimonio histórico, cultural ambiental de la región Moquegua
- La inseguridad y delincuencia común creciente
- Reclamos sociales frecuentes.

Publicación autorizada con fines académicos e investigativos
En su investigación no olvide referenciar esta tesis

REPOSITORIO DE
TESIS UCSM

UNIVERSIDAD
CATÓLICA
DE SANTA MARÍA

9. ENTREVISTAS REALIZADA A AUTORIDADES O PERSONAS DEDICADAS AL DESARROLLO DE LA ACTIVIDAD TURÍSTICA EN EL DISTRITO

Desarrollo actual y perspectivas de la actividad turística desde el punto de vista de autoridades de los distritos de Moquegua, Samegua y Torata de la provincia de Mariscal Nieto – Moquegua

ENTREVISTA A AUTORIDADES RELACIONADAS A LA ACTIVIDAD TURÍSTICA

Estas entrevistas servirán como instrumento de recolección de datos para la realización de una investigación de Tesis, la cual nos dará a conocer las opiniones de diferentes autoridades relacionadas; acerca del desarrollo del Turismo en los distritos antes mencionados.

Primera Pregunta: El cargo que desempeña actualmente en el distrito

La primera preguntas hubo como propósito captar la referencia la referencia sobre el tipo de actividad que vienen desempeñando las personas entrevistadas y el organismo o entidad a la cual pertenecen, teniendo en cuenta su vínculo o relación con rubro turístico. Dos de nuestros entrevistados (28.28%)viene laborando en la municipalidades, situación que como es de dominio público resulta favorable en el ámbito provincial y distrital hasta donde frecuentemente no llegan los especialistas en turismo ,siendo estos funcionarios elites quienes organizan y promueven la difusión del patrimonio histórico más que el estudio y la investigación, sin embargo, reiteramos esto constituye ya un paso importante. adicionalmente otros 2 profesionales entrevistados (28.58%)vienen laborando en el museo

Publicación autorizada con fines académicos e investigativos
En su investigación no olvide referenciar esta tesis

REPOSITORIO DE
TESIS UCSM

UNIVERSIDAD
CATÓLICA
DE SANTA MARÍA

constituyo, situación bastante positiva sobre todo si se tiene encuentra patrimonio cultural, específicamente el arqueólogo representa uno de los potencialidades del área de estudios. Se completó el número de entrevistados con un representante de la dirección regional de turismo (DIRCETUR)cuya sede laboral se ubica en la ciudad de Moquegua y abarca también áreas vinculadas al comercio, industrias etc., no siendo necesariamente nuestro entrevistado especialista en turismo. El representa al instituto nacional de cultura, cuya responsabilidad es ubicar al velar al ciudadano del patrimonio cultural ya sea en el área arqueológica y arquitectónica y, en algunos casos lo difusión del patrimonio no material (folclore, festividades, etc.) Se completó el equipo de nuestro entrevistados con un representante de la OGD Moquegua, cuya función se orienta a la promoción del turismo o podría es la integración de los recursos en circuitos y/o corredores.

	Variante	**Frecuente**	**Porcentaje**
a.	Municipalidad	02	28.58
b.	DICETUR	01	14.28
c.	INC	01	14.28
d.	OGD Moquegua	01	14.28
e.	Museo Contisuyo	02	28.58
	TOTAL	**07**	**100.00%**

FUENTE: Elaboración propia

Los cuales fueron:

- Christian Zeballos (Gerencia de Desarrollo Social Municipalidad Distrital de Samegua)
- Arturo Aguilar Chacón(Gerencia de Desarrollo Social Municipalidad Distrital de Torata)
- Antonio Oquiche Hernani (Director del Museo Contisuyo – Moquegua)
- Arturo Villanueva(Director Regional del DIRCETUR Moquegua)
- Ing. Ronnie Mercado Peñaranda (Director Ejecutivo de la OGD Moquegua)

Publicación autorizada con fines académicos e investigativos
En su investigación no olvide referenciar esta tesis

REPOSITORIO DE
TESIS UCSM

UNIVERSIDAD
CATÓLICA
DE SANTA MARÍA

- Arq. Luis Gonzales Peñaranda (Arqueólogo del INC Moquegua)
- Raúl Menaut Hurtado (Guía de Turismo - Museógrafo)

Segundo Pregunta: Su opinar sobre el desarrollo del turismo en el distrito

Esta segunda interrogante se orienta al conocimiento vinculado a perspectiva de desarrollo turístico que vienen logrando en el área objeto de la investigación, sobre el énfasis que al presente el desarrollo turístico de Moquegua, Samegua y Torata se viene promoviendo de manera integral, esto es, con la participación de los sectores representativos a los se ha hecho referencia en la primera pregunta (14.28%). Otro entrevistado destaco que sabían es cierto lo más adecuado es un trabajo integrado, en la actualidad, existe planes de desarrollo turístico por cada uno de los distritos teniendo en cuenta la naturaleza de sus recursos, así por ejemplo el distrito de Moquegua tiene la ruta de pisco a su principal atractivo; Samegua destaco en cambio por su gastronomía, mientras que Torata sea ha hecho muy conocido por el importante Cerro Baúl, paisajes, andenerías, elaboración de macerados de damasco. Finalmente otro entrevistado (14.28%)preciso que lo más importante para el desarrollo del turismo en cada uno de los distritos del área objeto de la investigación es el requerimiento de mayores recursos económicos al fin de alcanzar un nivel competitivo en el contexto macro regional y nacional

	Variante	Frecuente	Porcentaje
a.	Se desarrolla en forma coordinada entre instituciones	05	71.44
b.	Existen planos específicos por cada distrito	01	14.28
c.	Solo se podrá desarrolla en la medida que existe un apoyo financiero externo	01	14.28
	TOTAL	**07**	**100.00%**

FUENTE: Elaboración propia

Publicación autorizada con fines académicos e investigativos
En su investigación no olvide referenciar esta tesis

REPOSITORIO DE
TESIS UCSM

UNIVERSIDAD
CATÓLICA
DE SANTA MARÍA

Tercera Pregunta: Considera Ud. que falta apoyo por parte de otras autoridades o instituciones para desarrollar un turismo responsable

Nuestra tercera pregunta tuvo como propósito determinación en su medida los entrevistados perciben la ayuda que el gobierno regional como ante vinculado del gobierno central viene canalizando la ayuda a través de su gestión técnica para el desarrollo del turismo en la región Moquegua , y más es específicamente en los distritos que comprende nuestra área de investigación.

Cuatros autoridades entrevistadas (57.14)consideraron en señalar que no existe un apoyo específico sobre el rubro turístico que se haya podido señalizar a través del gobierno regional ,pronunciamiento que puede ser considerado bastante crítico pero por otro lado refleja la actual situación de la actividad turística en Moquegua. Otros dos entrevistados (28.58%) opinaron que el apoyo del gobierno regional solo se le viene dando en áreas específicas o determinados que no necesariamente están vinculados al rubro turístico. Finalmente un último entrevistado (14.28%)se pronunciaron en el sentido de que el apoyo del gobierno regional es limitado , orientado mayormente al tema de enfoques infraestructural es limitado, orientado mayormente medida son condicionantes en la planificación del desarrollo turístico.

	Variante	Frecuente	Porcentaje
a	El apoyo es limitado	01	14.28
b	El apoyo seda en determinada áreas o actividades	02	28.58
c	No existe apoyo por parte del gobierno regional	04	57.14
	TOTAL	**07**	**100.00%**

FUENTE: Elaboración propia

Publicación autorizada con fines académicos e investigativos
En su investigación no olvide referenciar esta tesis

REPOSITORIO DE
TESIS UCSM

UNIVERSIDAD
CATÓLICA
DE SANTA MARÍA

Cuarta Pregunta: Cree Ud. que están preparados para recibir a un Turismo Receptivo

Una mayor aspiración en pro al desarrollo turístico de una localidad es involucrarse en la línea del turismo receptivo, eso es, que turista extranjeros en este caso Bolivia, chile, Brasil, etc. se enterase por las visitas algunos lugares de Moquegua; dada esto posibilidad se planteó a nuestros entrevistados la pregunta referida a los posibilidades del manejo del turismo receptivo en la zona de estudio, habiendo captado las siguientes respuesta.

Cinco de nuestros entrevistados (71.42%) opinaron de manera concreta que por el momento no existen las condiciones favorables para manejar en forma adecuada y como debiera ser este segmento turístico. Otros dos entrevistados (28.58%) fueron más optimistas al indicar que si bien existen algunas limitaciones se podría ser el esfuerzo de atraer turistas extranjeros mediante campañas de difusión y promoción que se proyecten hacia los países vecinos. Podríamos validar esta segunda opinión si tenemos en cuenta que al presente y en más de tres oportunidades grupos de turistas chilenos no solo han visitado Samegua y Torata si no que inclusive se han proyectado hasta Carumas en donde han pernoctado y han disfrutado de los paisajes y baños termales.

	Variante	Frecuente	Porcentaje
a	Existen algunas limitaciones	02	28.58
b	No se dan las condiciones por el momento	05	71.42
	TOTAL	**07**	**100.00%**

FUENTE: Elaboración propia

Publicación autorizada con fines académicos e investigativos
En su investigación no olvide referenciar esta tesis

REPOSITORIO DE
TESIS UCSM

UNIVERSIDAD
CATÓLICA
DE SANTA MARÍA

Quinta Pregunta: Las principales condiciones favorables para su desarrollo

La penúltima pregunta de la entrevista busco conocer, de manera específica y según opinión de los profesionales que, condiciones favorecen el desarrollo del turismo en el área de Moquegua seleccionada para la investigación la presente.

Sobre el particular las opiniones se dividieron casi equitativamente; así tres entrevistados (42.84%) precisaron que la mayor potencialidad turística de Moquegua radica en la riqueza de su gastronomía que se ve complementada con la elaboración de afamados piscos, vinos y macerados, consideramos que este pronunciamiento es bastante coherente si tenemos en cuenta que el prestigio de las bodegas Parras y Reyes y Brandi ha traspuesto las fronteras del país, e inclusive los productos que elaboran han sido premiados a nivel internacional (28.58%). Otros dos entrevistados reconocieron que el principal atributo del valle de Moquegua radica en las bondades de su clima, con una temperatura agradable todo el año, con cielos despejados que constituye el mayor aliciente para realizar sendas excursiones por las campiñas, zonas arqueológicas, monumentos arquitectónicos y muchos otros recursos más. Finalmente otros dos entrevistados que también representan al (28.58%) pusieron énfasis en la accesibilidad y facilidades que existen para dos plazas, se hacia los distintos recursos turísticos naturales y culturales que poseen tanto el distrito de Moquegua como Samegua y Torata, lo que permite captar visitantes de ambos sexos y de todas las edades, sin que ellos se expongan a mayores riesgos y fatigas.

	Variante	Frecuente	Porcentaje
a	Condiciones Ambientales o climatológicas	02	28.58
b	Accesibilidad recursos turísticos naturales y culturales	02	28.58
c	Desarrollo de la gastronomía y elaboración de vinos y piscos y macerados	03	42.84
	TOTAL	**07**	**100.00%**

FUENTE: Elaboración propia

Publicación autorizada con fines académicos e investigativos
En su investigación no olvide referenciar esta tesis

REPOSITORIO DE
TESIS UCSM

UNIVERSIDAD
CATÓLICA
DE SANTA MARÍA

Sexta Pregunta: Las principales limitaciones para su desarrollo

La última pregunta de la entrevista busco estableces que limitaciones se vienen presentando que no hacen posible el desarrollo del turismo en Moquegua de manera general y en el área investigada, de manera particular.

Tres entrevistados (42.84%) precisan que el mayor problema es la falta de planes para orientar el desarrollo turístico, si bien es cierto en alguna medida se conocen las potencialidades de recursos y atributos naturales y culturales; hace falta por parte de un equipo técnico diseñar las estrategias y metas a alcanzarse a mediano y largo plazo.

Adicionalmente, dos entrevistados (28.58%) reiteraron que existe una falta de apoyo por parte de entidades oficiales y autoridades para dar relevancia al tema del turismo, priorizándose, en la mayoría de los casos a otros sectores de la economía que por el momento son más rentables. Finalmente dos entrevistados más (28.58%) tocaron un punto que desde nuestra apreciación personal es bastante significativo, este punto está referido a la ausencia de profesionales en turismo que orienten y canalicen las expectativas tanto de las autoridades como personas e instituciones que tienen cifradas sus expectativas a futuro en la actividad turística, tal como viene ocurriendo en muchos otros lugares del país. Particularmente podríamos añadir a ello la necesidad de ir preparando técnicos para las áreas de hotelería, gastronomía y el mismo guiado turístico.

	Variante	Frecuente	Porcentaje
a	Falta de planes de desarrollo turístico	03	42.84
b	Falta de apoyo por parte de autoridades y entidades responsable.	02	28.58
c	Ausencia de profesionales en turismo que oriente y canalicen las expectativas	02	28.58
	TOTAL	**07**	**100.00%**

FUENTE: Elaboración propia

Publicación autorizada con fines académicos e investigativos
En su investigación no olvide referenciar esta tesis

REPOSITORIO DE
TESIS UCSM

UNIVERSIDAD
CATÓLICA
DE SANTA MARÍA

10. PROPUESTA Y DESARROLLO DE CIRCUITOS

RUTA TURÍSTICA N° 01

1. DENOMINACIÓN:

"Torata Villa Heroica"

2. OBJETIVOS:

Desarrollar una actividad turística sostenible y responsable, mostrando y difundiendo los recursos turísticos de la provincia de Torata, incluyendo dentro de la actividad turística, logrando a través de desarrollo de esta, mejorar las condiciones de vida de los pobladores en un ámbito de intercambio cultural.

3. FUNDAMENTACIÓN:

El siguiente circuito está orientado para los turistas que se encuentran en la ciudad de Arequipa y tienen como destino el departamento de Tacna o el país de Chile. Muchos de los turistas, accederían a visitar otros lugares que se encuentren en el camino hacia Tacna y/o Chile y que no les tome mucho tiempo.

Debido a los recursos que se proponen visitar, se dirige este circuito a turistas de todas las edades, ya que los recursos que se visita a merita tales condiciones.

Publicación autorizada con fines académicos e investigativos
En su investigación no olvide referenciar esta tesis

REPOSITORIO DE
TESIS UCSM

UNIVERSIDAD
CATÓLICA
DE SANTA MARÍA

4. ÁMBITO GEOGRÁFICO:

Distrito de Torata (pueblo de Torata y Yacango)

5. MODALIDAD:

Turismo Cultural y de Naturaleza

6. DURACIÓN:

2 Días y 1 Noche

7. RECURSOS TURÍSTICOS

- **Naturales**
  - Campiña Torateña
  - Campiña de Yacango
  - Cataratas de Mollesaja
- **Culturales**
  - Catacumbas
  - Plaza e Iglesia de San Agustín
  - Casonas de Arquitectura Colonia de Torata
  - Mirados de Torata

Publicación autorizada con fines académicos e investigativos
En su investigación no olvide referenciar esta tesis

REPOSITORIO DE
TESIS UCSM

UNIVERSIDAD
CATÓLICA
DE SANTA MARÍA

- Molinos de trigo
- Casas tradicionales de Yacango
- Camata

8. ITINERARIO:

Punto de Salida : Moquegua

Punto de Llegada : Moquegua

Primer Día (Incluye)

07:00 Hrs. Traslado de Moquegua y recepción en **el "Complejo Turístico de Torata"**

08:30 Hrs. Visita a la campiña Torateña, donde podremos apreciar cultivos de damasco y en si disfrutar de toda la campiña, esta visita podremos hacer a pie o a caballo.

10:30 Hrs. Luego del recorrido por la campiña, retornaremos al centro de Torata, para iniciar con el city tour y visitaremos los siguientes lugares: las Catacumbas, la Iglesia San Agustín de Torata, casonas de arquitectura colonial y finalizaremos en el mirador Cristo Blanco.

13:00 Hrs. Almuerzo

Publicación autorizada con fines académicos e investigativos
En su investigación no olvide referenciar esta tesis

REPOSITORIO DE
TESIS UCSM

UNIVERSIDAD
CATÓLICA
DE SANTA MARÍA

14:00 Hrs. Retornaremos al "Complejo Turístico", para que puedan disfrutar de las instalaciones del mismo.

18:00 Hrs. Cena y fogata.

Segundo Día

07:00 Hrs. Desayuno

08:30 Hrs. Visita a los molinos de trigo de la época colonial, construidos de piedra granítica y accionados por la fuerza de un caída de agua.

09:30 Hrs. Pasaremos y disfrutaremos de la campiña, iglesia y casas tradicionales del Pueblo de Yacango, para luego visitar las cataratas de Mollesaja, lo cual se hará una caminata de 40 min. aproximadamente.

13:00 Hrs. Box Lunch

16:00 Hrs. Nos trasladaremos a la ciudad de Moquegua

Fin del circuito

Publicación autorizada con fines académicos e investigativos
En su investigación no olvide referenciar esta tesis

REPOSITORIO DE
TESIS UCSM

UNIVERSIDAD
CATÓLICA
DE SANTA MARÍA

9. INFRAESTRUCTURA Y SERVICIOS TURÍSTICOS DISPONIBLES

Actualmente se cuenta con la siguiente infraestructura para la atención y estadía de los turistas

- ✓ **Vías de comunicación y accesibilidad**
  - Carretera de Moquegua a Torata – Asfaltado
  - Carretera de Torata a Yacango y de Yacango a las cataratas de Mollesaja – asfaltado
- ✓ **Alojamiento**
  - Complejo Turístico de Torata
- ✓ **Alimentación**
  - Restaurantes en Torata
- ✓ **Transporte**
  - Combis y Autos cada media hora de Moquegua a Torata
  - Bus Turístico
- ✓ **Centros de salud**

  Los pueblos de Torata y Yacango cuentan con postas de salud

Publicación autorizada con fines académicos e investigativos
En su investigación no olvide referenciar esta tesis

REPOSITORIO DE
TESIS UCSM

UNIVERSIDAD
CATÓLICA
DE SANTA MARÍA

- ✓ **Otros Servicios**

  Telefonía pública, celular e internet (internet no Cuenta Yacango)

  Banco de la nación, solo en Torata

  Puesto policial

10. RECOMENDACIONES AL USUARIO

El presente circuito puede ser desarrollado en cualquier época de año, siendo preferible en los meses de Marzo a Octubre, época propicia, para un mejor recorrido; ya que en los meses restantes tenemos que tener en cuenta que es época de lluvias y tendría algo más de dificultad al momento de la caminata a las cataratas de Mollesaja, ya que se tiene que cruzar un pequeño rio, sin embargo resulta ser un panorama espectacular ya que en la campiña se nota más el verdor.

Es necesario el uso de bloqueador, repelente y ropa ligera y zapatillas para la caminata.

Cabe mencionar, que la fiesta de aniversario de la capital del distrito Torata es el 6 de Julio, el festival del Damasco es la 15 de Noviembre y la fiesta de la Candelaria es el 2 de Febrero, en la cual se realizan diversas actividades en cada caso, pudiendo ser un atractivo más para algunos turistas.

Publicación autorizada con fines académicos e investigativos
En su investigación no olvide referenciar esta tesis

REPOSITORIO DE
UNIVERSIDAD

Ruta Nº 1: Torata Villa Heróica (2d/1n)

SAN CRISTOBAL
CARUMAS
CUCHUMBAYA
EL COLLAO
Camata
TORATA
Cataratas de Mollesaja
Molinos de Trigo
Yacango
SAMEGUA
MOQUEGUA
MARISCAL NIETO

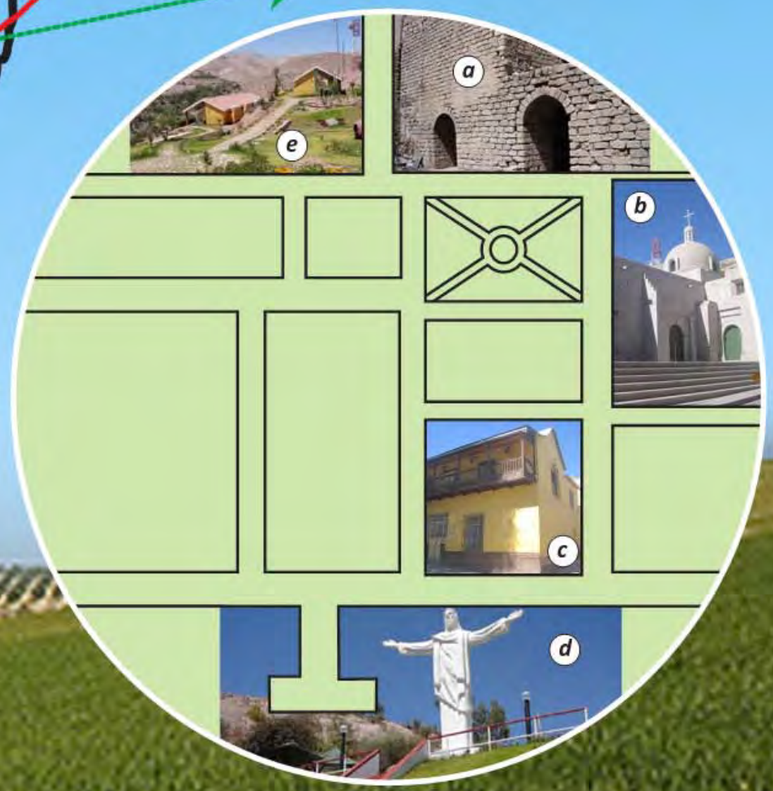

LEYENDA
- Panamericana Sur
- Provincia Mariscal Nieto
- Distrito Moquegua
- Distrito Samegua
- Distrito Torata

CIRCUITO
1. CAMPIÑA TORATEÑA
2. CITY TOURS
   a. Catacumbas de Torata
   b. Iglesia San Agustín de Torata
   c. Casonas de Arquitectura Colonial
   d. El Mirador Cristo Blanco de Torata
   e. Complejo Turístico de Torata
3. CAMATA
4. MOLINOS DE TRIGO
5. IGLESIA DE YACANGO
6. CATARATAS DE MOLLESAJA

En su investigación no olvide referenciar esta tesis

REPOSITORIO DE
TESIS UCSM

UNIVERSIDAD
CATÓLICA
DE SANTA MARÍA

RUTA TURÍSTICA N°02

1. **DENOMINACIÓN:**

"Torata: Baúl Místico"

2. **OBJETIVOS:**

Desarrollar una actividad turística sostenible y responsable, mostrando y difundiendo los recursos turísticos de la provincia de Torata, incluyendo dentro de la actividad turística, logrando a través de desarrollo de esta, mejorar las condiciones de vida de los pobladores en un ámbito de intercambio cultural.

3. **FUNDAMENTACIÓN:**

Este circuito está dirigido, al igual que el anterior, a turistas que se encuentren en Arequipa o Moquegua y estén interesados en nuevas alternativas que no les tome mucho tiempo durante su viaje por eso la duración de este en solo un día.

Como ya mencionamos en el anterior circuito, muchos de los turistas, accederían a visitar otros lugares que se encuentren en el camino hacia Tacna y/o Chile y que no les tome mucho tiempo.

Debido a los recursos que se proponen visitar y tiempo, se dirige este circuito a turistas jóvenes de 20 a 35 años, edades que prefieren el turismo de aventura.

4. **ÁMBITO GEOGRÁFICO:**

Distrito de Torata (pueblo de Torata y Yacango)

Publicación autorizada con fines académicos e investigativos
En su investigación no olvide referenciar esta tesis

REPOSITORIO DE
TESIS UCSM

UNIVERSIDAD
CATÓLICA
DE SANTA MARÍA

5. MODALIDAD:

Turismo de aventura, arqueológico, cultural y de naturaleza

6. DURACIÓN:

Full Day

7. RECURSOS TURÍSTICOS:

- **Naturales**
  - Campiña Torateña
  - Campiña de Yacango
  - Cerro Baúl

- **Culturales**
  - Catacumbas
  - Plaza e Iglesia de San Agustín
  - Casonas de Arquitectura Colonia de Torata
  - Mirados de Torata
  - Molinos de trigo
  - Casas tradicionales de Yacango
  - Sitio Arqueológico Cerro Baúl

Publicación autorizada con fines académicos e investigativos
En su investigación no olvide referenciar esta tesis

REPOSITORIO DE
TESIS UCSM

UNIVERSIDAD
CATÓLICA
DE SANTA MARÍA

8. ITINERARIO:

Punto de Partida: Moquegua

Punto de Llegada: Moquegua

06:00 Hrs. Desayuno en la ciudad de Moquegua

07:00 Hrs. Nos Dirigiremos al distrito de Torata, en el trayecto haremos una parada en el Pueblo de Yacango para alistarnos y poder ascender al cerro Baúl (tiene una duración de 3 horas aprox. Tanto ascenso como descenso del Cerro Baúl), al llegar a la cima, tendremos una vista panorámica de toda la campiña Torateña y parte de la campiña Moqueguana y a la vez visitaremos el sitio arqueológico Cerro Baúl, tal sitio fue un asentamiento Wari.

12:30 Hrs. Nos trasladaremos al Distrito de Torata, para poder Almorzar, en el trayecto visitaremos, las principales casas tradicionales de Yacango y los Molinos de Trigo.

13:30 Hrs. Visita de la Plaza e Iglesia, Catacumbas, Casonas de Arquitectura Colonial, la Campiña Torateña y finalmente el Mirador de Torata.

17:00 Hrs. Retornaremos a la Ciudad de Moquegua

Fin del Circuito

Publicación autorizada con fines académicos e investigativos
En su investigación no olvide referenciar esta tesis

REPOSITORIO DE
TESIS UCSM

UNIVERSIDAD
CATÓLICA
DE SANTA MARÍA

9. INFRAESTRUCTURA Y SERVICIOS TURÍSTICOS DISPONIBLES:

Actualmente se cuenta con la siguiente infraestructura para la atención y estadía de los turistas

- ✓ **Vías de comunicación y accesibilidad**
  - Carretera de Moquegua a Torata – Asfaltado
  - Carretera de Torata a Yacango – asfaltado
- ✓ **Alojamiento**

  A pesar que es un tour de solo un día, se recomienda los siguientes, tanto en Moquegua como en Torata

  - Moquegua, tiene una diversidad y categorías de Alojamiento, que va desde hospedajes hasta hoteles
  - Complejo Turístico de Torata
- ✓ **Alimentación**
  - Restaurantes en Torata
- ✓ **Transporte**
  - Combis y Autos cada media hora de Moquegua a Torata
  - Bus Turístico
- ✓ **Centros de salud**

  Los pueblos de Torata y Yacango cuentan con postas de salud

  Moquegua Cuenta con Centros de Salud (Es salud) y clínicas
- ✓ **Otros Servicios**

  Telefonía pública, celular e internet (internet no Cuenta Yacango)

Publicación autorizada con fines académicos e investigativos
En su investigación no olvide referenciar esta tesis

REPOSITORIO DE
TESIS UCSM

UNIVERSIDAD
CATÓLICA
DE SANTA MARÍA

Banco de la nación, solo en Torata

Banco de la Nación, Interbank, Crédito, Cooperativa de Ahorro y Crédito Santa Catalina, Caja Municipal Arequipa, Caja Municipal de Tacna, Cooperativa de Ahorro y Crédito Cuajone Ltda. En Moquegua.

Puesto policial, tanto en Moquegua como en Torata

Moquegua también cuenta con centros de esparcimiento, como son discotecas, Snack, cine, etc.

10. RECOMENDACIONES AL USUARIO:

Al igual que el anterior circuito se puede desarrollar en cualquier época de año, siendo preferible en los meses de Marzo a Octubre, época propicia, para un mejor recorrido; ya que en los meses restantes tenemos que tener en cuenta que es época de lluvias y tendría algo más de dificultad al momento del ascenso y descenso del Cerro Baúl, sin embargo resulta ser un panorama espectacular ya que en la campiña se nota más el verdor.

Es necesario el uso de bloqueador, repelente y ropa ligera y zapatillas para la caminata.

Cabe mencionar, que la fiesta de aniversario de la capital del distrito Torata es el 6 de Julio, el festival del Damasco es la 15 de Noviembre y la fiesta de la Candelaria es el 2 de Febrero, en la cual se realizan diversas actividades en cada caso, pudiendo ser un atractivo más para algunos turistas.

Publicación autorizada con fines académicos e investigativos
En su investigación no olvide referenciar esta tesis

REPOSITORIO DE
UNIVERSIDAD

REPOSITORIO DE
TESIS UCSM

UNIVERSIDAD
CATÓLICA
DE SANTA MARÍA

RUTA TURÍSTICA N°03

1. **DENOMINACIÓN:**

"Tour Tradicional de Moquegua "

2. **OBJETIVOS:**

Desarrollar una actividad turística sostenible y responsable, mostrando y difundiendo los recursos turísticos de la provincia de Moquegua, incluyendo dentro de la actividad turística, logrando a través de desarrollo de esta, mejorar las condiciones de vida de los pobladores en un ámbito de intercambio cultural.

3. **FUNDAMENTACIÓN:**

Este circuito está dirigido a turistas que se encuentren en Arequipa y estén interesados en nuevas alternativas que no les tome mucho tiempo durante su viaje por eso la duración de este en dos días y una noche o a personas que se encuentran en la Ciudad de Moquegua, por distintos motivos, no necesariamente o específicamente por turismo.

También para turistas que podrían accederían a visitar otros lugares que se encuentren en el camino hacia Tacna y/o Chile y que no les tome mucho tiempo.

Debido a los recursos que se proponen, está dirigido a todo tipo de turistas

Publicación autorizada con fines académicos e investigativos
En su investigación no olvide referenciar esta tesis

REPOSITORIO DE
TESIS UCSM

UNIVERSIDAD
CATÓLICA
DE SANTA MARÍA

4. ÁMBITO GEOGRÁFICO:

Distrito de Moquegua

5. MODALIDAD:

Turismo cultural

6. DURACIÓN:

Un día

7. RECURSOS TURÍSTICOS:

- **Naturales**
  - Campiña Moqueguana
- **Culturales**
  - Plaza e Iglesia de Moquegua
  - Casonas de Arquitectura Colonia de Moquegua
  - Museo Contisuyo
  - Mirador Turístico
  - Parques

8. ITINERARIO

Punto de Partida	:	Centro de Moquegua
Punto de Llegada	:	Centro de Moquegua

Publicación autorizada con fines académicos e investigativos
En su investigación no olvide referenciar esta tesis

REPOSITORIO DE
TESIS UCSM

UNIVERSIDAD
CATÓLICA
DE SANTA MARÍA

Primer Día

07.00 Hrs. Recepción e instalación en el hotel

07:30 Hrs. Desayuno

09:00 Hrs. Se iniciara con el city tours y visitaremos la Iglesia Matriz Santo Domingo, casonas coloniales, Museo Contisuyo, Mirador Turístico y Cristo Blanco y Parques representativos de la ciudad.

12:00 Hrs. Almuerzo

14:00 Hrs. No dirigiremos a los Geoglifos de **Chen Chen,** ubicado hacia el sureste de la ciudad de Moquegua, sobre una pequeña cadena de cerros que corren en dirección Este – Oeste. Los motivos nos muestran claramente siluetas de camélidos, la mayoría orientados hacia el Este, figuras antropomorfas e incluso geométricas.

Fin de circuito

9. INFRAESTRUCTURA Y SERVICIOS TURÍSTICOS DISPONIBLES:

Actualmente se cuenta con la siguiente infraestructura para la atención y estadía de los turistas

Publicación autorizada con fines académicos e investigativos
En su investigación no olvide referenciar esta tesis

REPOSITORIO DE
TESIS UCSM

UNIVERSIDAD
CATÓLICA
DE SANTA MARÍA

- ✓ **Vías de comunicación y accesibilidad**

  Carretera Panamericana Sur Moquegua

- ✓ **Alojamiento**

  Moquegua, tiene una diversidad y categorías de Alojamiento, que va desde hospedajes hasta hoteles

- ✓ **Alimentación**

  Restaurantes de todo tipo de potajes, al igual que Samegua

- ✓ **Transporte**

  Movilidad o bus turístico

- ✓ **Centros de salud**

  Moquegua Cuenta con Centros de Salud (es salud) y clínicas

- ✓ **Otros Servicios**

  Telefonía pública, celular e internet

  Banco de la Nación, Interbank, Crédito, Cooperativa de Ahorro y Crédito Santa Catalina, Caja Municipal Arequipa, Caja Municipal de Tacna, Cooperativa de Ahorro y Crédito Cuajone Ltda.

Publicación autorizada con fines académicos e investigativos
En su investigación no olvide referenciar esta tesis

REPOSITORIO DE
TESIS UCSM

UNIVERSIDAD
CATÓLICA
DE SANTA MARÍA

Puesto policial

Moquegua también cuenta con centros de esparcimiento, como son discotecas, Snack, cine, casinos, etc.

10. RECOMENDACIONES AL USUARIO

Este circuito puede ser desarrollado en cualquier época del año siendo recomendable en los meses de Marzo a Octubre, época propicia, para un mejor recorrido; así el visitante podrá disfrutar un recorrido pudiendo observar los parajes hermosos que ofrece la campiña y valle de Moquegua, la arquitectura colonial moqueguana acompañada de sus incomparables techos de mojinete, donde se vivirá una experiencia inolvidable para el turista.

Se recomienda llevar una cámara fotográfica, ropa ligera, gorro y bloqueador solar.

Cabe destacar que el aniversario del distrito es en el mes de noviembre y viene acompañado de programas realizados en el distrito como eventos gastronómicos, homenajes a su fundación, y demás que hacen que esta fecha se haga propicia para visita del turista.

Publicación autorizada con fines académicos e investigativos
En su investigación no olvide referenciar esta tesis

Ruta Turística Nro. 3

Tour Tradicional Moquegua (Full Day)

LEYENDA

1. Plaza de Armas
2. Co. Catedral
3. Casa Tradicional
4. INC
5. Biblioteca y Galería de Arte
6. Casona - Quellaveco
7. Casa Chocano
8. Museo Contisuyo
9. Plazuela e Iglesia Belén
10. Mirador de Moquegua
11. Geoglifos Chen - Chen

REPOSITORIO DE
TESIS UCSM

UNIVERSIDAD
CATÓLICA
DE SANTA MARÍA

RUTA TURÍSTICA N°04

1. DENOMINACIÓN:

"A paso de caballo por las Rutas del Pisco"

2. OBJETIVOS:

Desarrollar una actividad turística sostenible y responsable, mostrando y difundiendo los recursos turísticos de la provincia de Moquegua, incluyendo dentro de la actividad turística, logrando a través de desarrollo de esta, mejorar las condiciones de vida de los pobladores en un ámbito de intercambio cultural.

3. FUNDAMENTACIÓN:

La **Ruta del Pisco** permite a los visitantes conocer las antiguas bodegas coloniales del siglo XVI al XVIII, donde se encuentran las mejores reservas vitivinícolas de la zona. Se ha incorporado al recorrido la visita a las bodegas donde se elaboran los mejores piscos y vinos del Perú, además de degustar una copa de pisco se comparte conocimientos, experiencias y anécdotas con los propietarios de dichas bodegas. Se ha tomado en consideración realizar este recorrido como cabalgata donde el visitante podrá apreciar durante la realización de este circuito el imponente valle y campiña Moqueguana.

4. ÁMBITO GEOGRÁFICO:

Distritos de Moquegua

Publicación autorizada con fines académicos e investigativos
En su investigación no olvide referenciar esta tesis

REPOSITORIO DE
TESIS UCSM

UNIVERSIDAD
CATÓLICA
DE SANTA MARÍA

5. MODALIDAD:

Turismo Etnológico

6. DURACIÓN:

1 día

7. RECURSOS TURÍSTICOS:

- **Naturales**
  - Valle de Moquegua
- **Etnológicos**
  - Bodega Biondi
  - Bodega Parras y Reyes
  - Bodega Lindolfo
  - Bodega El Mocho

8. ITINERARIO:

07:00 am	Desayuno
09:00 am	Inicio del recorrido, nos dirigiremos hacia la BODEGA BIONDI donde visitaremos sus instalaciones modernas para la elaboración del pisco. Donde observaremos los métodos de la elaboración y añejamiento tradicional, insuperables para obtener Pisco de Primera y de

Publicación autorizada con fines académicos e investigativos
En su investigación no olvide referenciar esta tesis

REPOSITORIO DE
TESIS UCSM

UNIVERSIDAD
CATÓLICA
DE SANTA MARÍA

excelente calidad como puro y aromático. El pisco Biondi es reconocido a nivel Nacional e Internacional por la calidad de los insumos que utiliza (uvas) son de las mejores entre su variedad.

10:00 am Seguimos el recorrido donde hacia la bodega Parras y Reyes, esta bodega sobresale en la elaboración del Pisco Mosto Verde y Pisco Aromático, además elabora un delicioso Vino Perfecto Amor, Vino Borgoña. Pasaremos a visitar los campos de uva así como instalaciones donde se elabora los productos.

11:00 am Nos dirigiremos luego hacia la bodega Lindolfo, donde el señor Lindolfo nos dará una cálida bienvenida explicándonos además de la forma correcta de catar el pisco o vino.

12:00 am Finalizaremos el recorrido en la bodega el Mocho el nombre de la Bodega viene del apelativo que le pusieron al bisabuelo Don Antonio Salas, conocida también como el fundo " El Cuadrante" nos entregan el sabor de sus tierras hecha Piscos, vinos, Anisado y su original Mistela (vino dulce). Su Pisco tiene prestigio regional y nacional.

Publicación autorizada con fines académicos e investigativos
En su investigación no olvide referenciar esta tesis

REPOSITORIO DE
TESIS UCSM

UNIVERSIDAD
CATÓLICA
DE SANTA MARÍA

	La Bodega tiene un amplio ambiente campestre para ir divertirse y degustar los platos típicos de Moquegua acompañado del aromático y excelente vino que prepara don Tomas y Familia.
01:00 pm	Almuerzo

9. INFRAESTRUCTURA Y SERVICIOS TURISTICOS DISPONIBLES:

Actualmente se cuenta con la siguiente infraestructura para la atención y estadía de los turistas

- ✓ **Vías de comunicación y accesibilidad**

  Carretera Panamericana Sur Moquegua

- ✓ **Alojamiento**

  Moquegua, tiene una diversidad y categorías de alojamiento, que va desde hospedajes hasta hoteles

- ✓ **Alimentación**

  El servicio de alimentación, el distrito de Moquegua cuenta con una variedad de restaurantes, que se encontrara dentro del distrito de Moquegua y además de los restaurantes ubicados en el distrito de Samegua, disponibles a recibir a los visitantes.

Publicación autorizada con fines académicos e investigativos
En su investigación no olvide referenciar esta tesis

REPOSITORIO DE
TESIS UCSM

UNIVERSIDAD
CATÓLICA
DE SANTA MARÍA

- ✓ **Transporte**

  Caballo y movilidad turística

- ✓ **Centros de salud**

  Moquegua Cuenta con Centros de Salud (es salud) y clínicas

- ✓ **Otros Servicios**

  Telefonía pública, celular e internet

  Banco de la Nación, Interbank, Crédito, Cooperativa de Ahorro y Crédito Santa Catalina, Caja Municipal Arequipa, Caja Municipal de Tacna, Cooperativa de Ahorro y Crédito Cuajone Ltda.

  Puesto policial

  Moquegua también cuenta con centros de esparcimiento, como son discotecas, Snack, cine, casinos, etc.

10. RECOMENDACIONES AL USUARIO:

El circuito puede desarrollarse durante todo el año, pero la mejor época es cuando se celebra la festividad de la vendimia, donde es acompañado además de pasacalles demostración de la elaboración, como la pisa de uva y demás actividades que conlleva esta festividad. Se recomienda llevar cámara fotográfica, repelente contra insectos y bloqueadora solar.

Publicación autorizada con fines académicos e investigativos
En su investigación no olvide referenciar esta tesis

RUTA TURÍSTICA Nº 4:
A paso de caballo por la Ruta del Pisco (1 día)

REPOSITORIO DE
TESIS UCSM

UNIVERSIDAD
CATÓLICA
DE SANTA MARÍA

RUTA TURÍSTICA N°05

1. DENOMINACIÓN:

"Geoglifos Legado y un Encuentro con el Pasado"

2. OBJETIVOS:

Desarrollar una actividad turística sostenible y responsable, mostrando y difundiendo los recursos turísticos de la provincia de Moquegua, incluyendo dentro de la actividad turística, logrando a través de desarrollo de esta, mejorar las condiciones de vida de los pobladores en un ámbito de intercambio cultural.

3. FUNDAMENTACIÓN:

El presente circuito está orientado para los turistas que se encuentren en el distrito de Moquegua y busquen un recorrido más especializado. La mayoría de turistas buscan nuevas rutas las que se encuentren acompañadas de aventura y ellos acceden a visitar esos lugares los que se encuentren dentro de la ruta que siguen.

Debido a los recursos que se proponen en el circuito y la singularidad de estos, es por lo que se denomina turismo especializado, la visita a los Geoglifos hace que este recorrido sea principalmente para turistas adultos entre 30 a 50 años, los que se vean interesados en el avistamiento de figuras zoomorfas o geométricas que se encuentran a lo largo del valle de Moquegua.

Publicación autorizada con fines académicos e investigativos
En su investigación no olvide referenciar esta tesis

REPOSITORIO DE
TESIS UCSM

UNIVERSIDAD
CATÓLICA
DE SANTA MARÍA

4. ÁMBITO GEOGRÁFICO:

Distrito de Moquegua

5. MODALIDAD:

Turismo especializado

6. DURACIÓN:

1 día

7. RECURSOS TURÍSTICOS:

- **Culturales**
  - Geo glifo de Chen Chen
  - Geo glifo de Omo
  - Geo glifo de Cruz Verde
  - Geo glifo el Santuario
  - Geo glifo Corpanto
  - Geo glifo Tres Quebradas

8. ITINERARIO:

Punto de Partida	:	Centro de Moquegua
Punto de Llegada	:	Centro de Moquegua

Publicación autorizada con fines académicos e investigativos
En su investigación no olvide referenciar esta tesis

REPOSITORIO DE
TESIS UCSM

UNIVERSIDAD
CATÓLICA
DE SANTA MARÍA

Primer Día

07.00 Hrs. Recepción e instalación en el hotel

07:30 Hrs. Desayuno

08:00 Hrs. Se iniciara el recorrido en los Geoglifos de **Chen Chen,** ubicado hacia el Sureste de la ciudad de Moquegua, sobre una pequeña cadena de cerros que corren en dirección Este – Oeste. Podremos apreciar siluetas de camélidos, la mayoría orientados hacia el Este, figuras antropomorfas e incluso geométricas. Luego nos dirigiremos hacia el sector de **Geoglifos de Omo** denominado así por su cercanía al sitio arqueológico de Omo M10 donde se ubica el Templo de Omo, se ubican al Sur del sitio arqueológico, ocupan parte de la ladera Oeste de un pequeño cerro pasando una quebrada seca. Los motivos identificados son figurativos y corresponden a camélidos y algunos diseños geométricos.

09:30 Hrs. Pasaremos a visitar los Geoglifos de Cruz Verde, ubicado en e n el sector del mismo nombre a unos 715 metros de distancia al Sur del Geo glifo de Omo, del mismo modo la figura representada es un camélido, la técnica es la misma extractiva o de raspado. Luego pasaremos a visitar el sector Santuario donde encontraremos un par de camélidos, uno de tamaño regular y otro pequeño acompañándolo, además de encontrar

Publicación autorizada con fines académicos e investigativos
En su investigación no olvide referenciar esta tesis

REPOSITORIO DE
TESIS UCSM

UNIVERSIDAD
CATÓLICA
DE SANTA MARÍA

vestigios que antiguos pobladores permanecieron allí un tiempo no muy largo.

13:00 Hrs. Degustaremos un rico almuerzo típico de la zona de Moquegua

15:00 Hrs. Continuaremos con nuestro recorrido donde pasaremos a visitar el geoglifo denominado Corpanto Artieda a poco más de 2km del geoglifo de Cruz Verde en dirección sur, en donde visualizaremos un camélido de grandes dimensiones.

Finalizaremos este recorrido en el geoglifo Tres Quebradas, así la figura más representativa es la de un camélido y apreciar figuras posiblemente antropomorfas y geométricas.

Fin del Circuito

9. INFRAESTRUCTURA Y SERVICIOS TURISTICOS DISPONIBLES:

Actualmente se cuenta con la siguiente infraestructura para la atención y estadía de los turistas

- ✓ **<u>Vías de comunicación y accesibilidad</u>**

  Carretera Panamericana Sur Moquegua

Publicación autorizada con fines académicos e investigativos
En su investigación no olvide referenciar esta tesis

REPOSITORIO DE
TESIS UCSM

UNIVERSIDAD
CATÓLICA
DE SANTA MARÍA

- ✓ **Alojamiento**

  Moquegua, tiene una diversidad y categorías de alojamiento, que va desde hospedajes hasta hoteles

- ✓ **Alimentación**

  El servicio de alimentación, el distrito de Moquegua cuenta con una variedad de restaurantes, que se encontrara dentro del distrito de Moquegua y además de los restaurantes ubicados en el distrito de Samegua, disponibles a recibir a los visitantes.

- ✓ **Transporte**

  Movilidad o bus turístico

- ✓ **Centros de salud**

  Moquegua Cuenta con Centros de Salud (es salud) y clínicas

- ✓ **Otros Servicios**

  Telefonía pública, celular e internet

  Banco de la Nación, Interbank, Crédito, Cooperativa de Ahorro y Crédito Santa Catalina, Caja Municipal Arequipa, Caja Municipal de Tacna, Cooperativa de Ahorro y Crédito Cuajone Ltda.

  Puesto policial

Publicación autorizada con fines académicos e investigativos
En su investigación no olvide referenciar esta tesis

REPOSITORIO DE
TESIS UCSM

UNIVERSIDAD
CATÓLICA
DE SANTA MARÍA

Moquegua también cuenta con centros de esparcimiento, como son discotecas, Snack, cine, casinos, etc.

11. RECOMENDACIONES AL USUARIO:

Este circuito puede ser desarrollado en cualquier época del año siendo recomendable en los meses de Marzo a Octubre, época propicia, para un mejor recorrido; así el visitante podrá disfrutar un recorrido pudiendo observar los Geoglifos los que adoptan formas zoomorfas y geométricas, las cuales son vestigios de los antiguos pobladores de la localidad donde plasmaron sus creencias, rituales que ellos ofrecían a su dios, donde se vivirá una experiencia inolvidable para el turista.

Se recomienda llevar una cámara fotográfica, ropa ligera, gorro y bloqueador solar.

Es recomendable ir junto a una persona la que este bien informada y sepa de los horarios y lugares para el avistamientos de estos Geoglifos.

Publicación autorizada con fines académicos e investigativos
En su investigación no olvide referenciar esta tesis

RUTA TURÍSTICA Nº 5:
TOUR ESPECIALIZADO POR GEOGLIFOS

REPOSITORIO DE
TESIS UCSM

UNIVERSIDAD
CATÓLICA
DE SANTA MARÍA

CONCLUSIONES

Primera

Del total de recursos turísticos registrados y evaluados a nivel del distrito de Moquegua, se puede precisar que el de mayor relevancia viene a ser el Museo Arqueológico Contisuyo, el mismo que atesora las evidencias culturales más valiosas de la región y resume el proceso histórico de Moquegua pre – hispánica. El museo Contisuyo forma parte de la red nacional de museos y es conocido también en el ámbito internacional.

Segunda

El recurso turístico gastronomía local y regional representa el recurso de mayor trascendencia en el ámbito geográfico del distrito de Samegua, destacando nítidamente los potajes preparados en base al Cuy (Cuy Chactao) y carne de porcino (Chicharrones).

Tercera

El icono o símbolo de todo el departamento de Moquegua, es representado por el conocido "Cerro Baúl", de importancia arqueológica, paisajística y folclórica, es el más claro exponente de los recursos turísticos del distrito de Torata; al cual debe sumarse el templo colonial de San Agustín por su antigüedad y belleza arquitectónica.

Cuarta

Desde el punto de vista del turismo y gracias a la permanente promoción que se hace a la denominada "Ruta del Pisco", los recursos turísticos bodegas tradicionales, piscos, vinos, destilados y macerados, han ganado un gran prestigio a nivel regional y nacional y, en

Publicación autorizada con fines académicos e investigativos
En su investigación no olvide referenciar esta tesis

REPOSITORIO DE
TESIS UCSM

UNIVERSIDAD
CATÓLICA
DE SANTA MARÍA

determinado momento han llegado a representar la imagen e identidad de todo el Valle de Moquegua.

Quinta

Efectuado el registro y evaluación respectiva se ha podido concluir, la mayor concentración de establecimientos de hospedaje y la mejor calidad en los servicios que se brindan, corresponden al distrito de Moquegua, ello en relación directa a la demanda y solicitud de turistas nacionales y extranjeros; complementariamente el Complejo Turístico de Torata, representa una excelente alternativa si se busca disfrutar del paisaje y la campiña.

Sexta

El considerable número de recursos turísticos: Naturales, culturales y de eventos programados registrados en los distritos de Moquegua, Samegua y Torata constituyen, un valioso punto para diseñar circuitos de turismo cultural (evidencias arqueológicas y arte rupestre), turismo rural (campiña y pueblos tradicionales), turismo gastronómico (comidas y bebidas), turismo místico (ascenso al Cerro Baúl); de todos los cuales debidamente promocionados, pueden satisfacer las expectativas del turista más exigente.

Publicación autorizada con fines académicos e investigativos
En su investigación no olvide referenciar esta tesis

REPOSITORIO DE
TESIS UCSM

UNIVERSIDAD
CATÓLICA
DE SANTA MARÍA

RECOMENDACIONES

PRIMERA:

Que las entidades gubernamentales, que en la actualidad cuentan con recursos provenientes del canon minero y otros, recursos que ingresan al Gobierno Regional y Gobiernos Locales, prioricen proyectos que generen empleo y desarrollo socioeconómico de la región.

SEGUNDA:

Convocar a la cooperación de profesionales y técnicos relacionados al sector turismo, con la finalidad de desarrollar un turismo responsable en la provincia; así podrían anexar circuitos turísticos para diversificar la oferta turística, para beneficios de los pobladores los cuales puedan participar y apoyar en este sector.

TERCERA

Que los recursos turísticos, tengan y se implementen señalización, como parte de la puesta en valor; para así facilitar la visita a los turistas y visitantes.

CUARTA:

Que las autoridades competentes, pongan en marcha e implementen proyectos, para el mantenimiento, restauración de mucho de los recursos turísticos con los que cuenta Moquegua.

El trabajo en conjunto de las autoridades, ayudaría de sobre manera al desarrollo del turismo en esta región.

Publicación autorizada con fines académicos e investigativos
En su investigación no olvide referenciar esta tesis

REPOSITORIO DE
TESIS UCSM

UNIVERSIDAD
CATÓLICA
DE SANTA MARÍA

QUINTA:

La falta de profesionales en turismo, hace que limite el desarrollo de la actividad turística, al igual que los servicios turísticos no son los suficientes y adecuados para la recepción de turismo en esta región.

Publicación autorizada con fines académicos e investigativos
En su investigación no olvide referenciar esta tesis

REPOSITORIO DE
TESIS UCSM

UNIVERSIDAD
CATÓLICA
DE SANTA MARÍA

BIBLIOGRAFÍA

1. **ACERENZA, Miguel Ángel: Administración de Turismo. Conceptualización y Organización. Vol.I. Trillas. México.1991.**
2. **ATLAS REGIONAL DEL PERÚ: Tomo: Moquegua Ediciones Peisa 2004**
3. **BELLIDO, Eleodoro: Geología del Cuadrángulo de Moquegua "Ediciones Ingemet, Lima 1979"**
4. **BARRERA, Ernesto: "Turismo Rural – Un agro negocio para el desarrollo de los territorios rurales" Junio 2006**
5. **CABALLERO, Ricardo: Turismo y Medio Ambiente. I Edición. Lima – Perú. 1997**
6. **DIRECCIÓN REGIONAL DE MOQUEGUA: Plan De Desarrollo Regional Concertado 2003 – 2021**
7. **GERENCIA REGIONAL DE DESARROLLO ECONÓMICO: Plan Estratégico Regional de Turismo Moquegua 2005 - 2015, Moquegua, Noviembre del 2005**
8. **HAUYON, José Luis; Perú: Proyecto Nacional de Turismo. OCTUBRE – 1998 Lima.**
9. **HAUYON, José Luis; Turismo Estructura del Perú – Septiembre 2006**
10. **HERNÁNDEZ SAMPIERI, Roberto: Metodología de la Investigación – Enero 1997**
11. **INEI - Censos Nacionales: XI de Población y VI de Vivienda- 2007**
12. **INSTITUTO NACIONAL DE ESTADÍSTICA E INFORMACION, Almanaque Estadístico de Moquegua 2003**
13. **MUNICIPALIDAD DISTRITAL DE TORATA: "Fortalecimiento de la Promoción Turística de Torata – Mariscal Nieto - Moquegua" Revilla & Orduña Consultores 2009 - 2018**
14. **OMT, "Introducción al Turismo" Madrid – España, 1998**
15. **SUCLLA, JORGE LUIS: Circuitos Turísticos criterio de Diseño. Serie Turismo editado por UNSA Arequipa 2004**

Publicación autorizada con fines académicos e investigativos
En su investigación no olvide referenciar esta tesis

REPOSITORIO DE
TESIS UCSM

UNIVERSIDAD
CATÓLICA
DE SANTA MARÍA

WEBSGRAFÍA

http://www.perutoptours.com/index17mn_panoramicas_cerro_baul.html

http://www.mincetur.gob.pe/newweb/portals 0/manual_de_inventario_completo.pdf

http´://www.peru.info/htlm

http://www.mim.org.pe

http://www.suplementorural.com/pdf/Turismo_rural.pdf

http://pub.unwto.org/WebRoot/Store/Shops/Infoshop/Products/1128/9284402697.pdf

Publicación autorizada con fines académicos e investigativos
En su investigación no olvide referenciar esta tesis

REPOSITORIO DE
TESIS UCSM

UNIVERSIDAD
CATÓLICA
DE SANTA MARÍA

ANEXOS

Publicación autorizada con fines académicos e investigativos
En su investigación no olvide referenciar esta tesis

REPOSITORIO DE
TESIS UCSM

UNIVERSIDAD
CATÓLICA
DE SANTA MARÍA

ANEXO 1

Fichas de Campo de Recursos Turísticos

Publicación autorizada con fines académicos e investigativos
En su investigación no olvide referenciar esta tesis

REPOSITORIO DE
TESIS UCSM

UNIVERSIDAD
CATÓLICA
DE SANTA MARÍA

FICHA TÉCNICA DE RECURSOS TURÍSTICOS

N

NOMBRE DEL RECURSO	

UBICACIÓN

LOCALIDAD	DISTRITO	PROVINCIA	REGION

CLASIFICACION

CATEGORIA	TIPO	SUBTIPO

UTM	Norte:	ALTITUD	
	Este:		

DESCRIPCIÓN BREVE
ACTIVIDADES QUE PUEDEN DESARROLARSE

SITUACIÓN ACTUAL PARA VISITAR EL RECURSO

Época de visita	Horario de visita	Otros
OBSERVACIONES: (Problemática)		

ACCESIBILIDAD

Acceso[1]	Medio de Transporte[2]	Vía de Acceso[3]	Distancia en kms./ Tiempo

[1]Se indicara el acceso correspondiente: aéreo, terrestre, marítimo, lacustre/fluvial.
[2]Se refiere al medio de transporte utilizado en el tramo (bus, taxi, caballo,…)
[3]En vía de acceso terrestre considerar los siguientes casos: trocha, car rozable, sendero, camino de herradura, afirmado, asfaltado u otros.

Publicación autorizada con fines académicos e investigativos
En su investigación no olvide referenciar esta tesis

REPOSITORIO DE
TESIS UCSM

UNIVERSIDAD
CATÓLICA
DE SANTA MARÍA

JERARQUIZACIÓN DEL RECURSO

CÓDIGO	CRITERIO DE EVALUACIÓN	VALOR ASIGNADO	PONDERACIÓN	SUBTOTAL
A	**Particularidad**		**2**	
B	**Publicaciones**		**0.5**	
C	**Reconocimiento**		**1.5**	
D	**Estado de conservación**		**1.5**	
E	**Flujo de Turistas**		**2**	
F	**Representatividad**		**1.5**	
G	**Inclusión en la visita turística**		**1**	
Total				

Jerarquización	

FOTOGRAFIA

Publicación autorizada con fines académicos e investigativos
En su investigación no olvide referenciar esta tesis

REPOSITORIO DE
TESIS UCSM

UNIVERSIDAD
CATÓLICA
DE SANTA MARÍA

FICHA TÉCNICA DE RECURSOS TURÍSTICOS

N°

NOMBRE DEL RECURSO	

UBICACIÓN

LOCALIDAD	DISTRITO	PROVINCIA	REGION

CLASIFICACION

CATEGORIA	TIPO	SUBTIPO

INGREDIENTES
PREPARACION
ACTIVIDADES QUE PUEDEN DESARROLARSE

ACCESIBILIDAD

Acceso[1]	Medio de Transporte[2]	Vía de Acceso[3]	Distancia en kms./ Tiempo

[1]Se indicara el acceso correspondiente: aéreo, terrestre, marítimo, lacustre/fluvial.
[2]Se refiere al medio de transporte utilizado en el tramo (bus, taxi, caballo,…)
[3]En vía de acceso terrestre considerar los siguientes casos: trocha, car rozable, sendero, camino de herradura, afirmado, asfaltado u otros.

Publicación autorizada con fines académicos e investigativos
En su investigación no olvide referenciar esta tesis

REPOSITORIO DE
TESIS UCSM

UNIVERSIDAD
CATÓLICA
DE SANTA MARÍA

JERARQUIZACIÓN DEL RECURSO

CÓDIGO	CRITERIO DE EVALUACIÓN	VALOR ASIGNADO	PONDERACIÓN	SUBTOTAL
A	**Particularidad**		**2**	
B	**Publicaciones**		**0.5**	
C	**Reconocimiento**		**1.5**	
D	**Estado de conservación**		**1.5**	
E	**Flujo de Turistas**		**2**	
F	**Representatividad**		**1.5**	
G	**Inclusión en la visita turística**		**1**	
Total				

Jerarquización	

FOTOGRAFIA

Publicación autorizada con fines académicos e investigativos
En su investigación no olvide referenciar esta tesis

REPOSITORIO DE
TESIS UCSM

UNIVERSIDAD
CATÓLICA
DE SANTA MARÍA

ANEXO 2

Fichas de campo de Servicios Turísticos

- **Alojamiento**
- **Alimentación**
- **Esparcimiento**
- **Trasporte**

Publicación autorizada con fines académicos e investigativos
En su investigación no olvide referenciar esta tesis

REPOSITORIO DE
TESIS UCSM

UNIVERSIDAD
CATÓLICA
DE SANTA MARÍA

FICHA TÉCNICA DE CAMPO DE ESTABLECIMIENTOS DE HOSPEDAJE

Nº

NOMBRE:			
PROPIETARIO:			
CLASE:		CATEGORIA:	

UBICACIÓN

LOCALIDAD	**DISTRITO**	**PROVINCIA**	**REGION**
DIRECCION:	Av. Simón Bolívar B-5		

Accesibilidad desde la Localidad

Asfaltada		Afirmada		Trocha		Vía Combinada	

CAPACIDAD INSTALADA

Nº de Habitaciones		Nº Total de camas:	

Número de habitación por tipo

Simples:		Matrimoniales		Dobles:		Triples:		Cuádruples:	

DESCRIPCION DEL ESTABLECIMIENTO:

SITUACION ACTUAL

Estado de Conservación:		Tipo de Construcción:		Facilidades:	
Bueno		Acondicionada		Teléfono:	
Regular				Internet:	
Malo		Exclusiva		Transporte:	

Publicación autorizada con fines académicos e investigativos
En su investigación no olvide referenciar esta tesis

REPOSITORIO DE
TESIS UCSM

UNIVERSIDAD
CATÓLICA
DE SANTA MARÍA

FOTOGRAFIA

Publicación autorizada con fines académicos e investigativos
En su investigación no olvide referenciar esta tesis

REPOSITORIO DE
TESIS UCSM

UNIVERSIDAD
CATÓLICA
DE SANTA MARÍA

FICHA TÉCNICA DE CAMPO DE SERVICIOS DE ALIMENTACIÓN

Nº

NOMBRE:	
PROPIETARIO:	

CLASE DE ESTABLECIMIENTO

Restaurant		Café		Snack		Otros	
Horario de Atención: :				Número de Trabajadores:			

UBICACIÓN

LOCALIDAD	**DISTRITO**	**PROVINCIA**	**REGION**
[illegible]	Moquegua	Mariscal Nieto	
DIRECCION:	Calle Moquegua [illegible] 441		
Accesibilidad desde la Localidad			

Asfaltada		Afirmada		Trocha		Vía Combinada	

CAPACIDAD INSTALADA

Nº de Mesas:		Capacidad de aforo:	

DESCRIPCION DEL ESTABLECIMIENTO:

SITUACION ACTUAL

Estado de Conservación:		Tipo de Construcción:		Facilidades:	
Bueno		Acondicionado:		Teléfono:	
Regular				Internet:	
Malo		Exclusivo		Transporte:	

Publicación autorizada con fines académicos e investigativos
En su investigación no olvide referenciar esta tesis

REPOSITORIO DE
TESIS UCSM

UNIVERSIDAD
CATÓLICA
DE SANTA MARÍA

FOTOGRAFIA

Publicación autorizada con fines académicos e investigativos
En su investigación no olvide referenciar esta tesis

REPOSITORIO DE
TESIS UCSM

UNIVERSIDAD
CATÓLICA
DE SANTA MARÍA

FICHA TÉCNICA DE CAMPO DE SERVICIOS DE ESPARCIMIENTO

Nº

NOMBRE:	
PROPIETARIO:	

CLASE DE ESTABLECIMIENTO

Casino		Discoteca		Centro Recreacional	
Traga monedas		Bar		vides Pub	
Karaoke		Otro			
Horario de Atención:			Número de Trabajadores:		

UBICACIÓN

LOCALIDAD	**DISTRITO**	**PROVINCIA**	**REGION**
	Moquegua	Mariscal Nieto	
DIRECCION:	a 517		
Accesibilidad desde la Localidad			

Asfaltada		Afirmada		Trocha		Vía Combinada	

CAPACIDAD INSTALADA

Nº de Mesas:		Capacidad de aforo:	
DESCRIPCION DEL ESTABLECIMIENTO:			

SITUACION ACTUAL

Estado de Conservación:		Tipo de Construcción:		Facilidades:	
Bueno		Acondiciona		Teléfono:	
Regular				Internet:	
Malo		Exclusiva		Transporte:	

Publicación autorizada con fines académicos e investigativos
En su investigación no olvide referenciar esta tesis

REPOSITORIO DE
TESIS UCSM

UNIVERSIDAD
CATÓLICA
DE SANTA MARÍA

FOTOGRAFIA

Publicación autorizada con fines académicos e investigativos
En su investigación no olvide referenciar esta tesis

REPOSITORIO DE
TESIS UCSM

UNIVERSIDAD
CATÓLICA
DE SANTA MARÍA

FICHA DE SERVICIOS DE TRANSPORTE

Nº

NOMBRE:	
ADMINISTRADOR:	

UBICACIÓN

LOCALIDAD	DISTRITO	PROVINCIA	REGION

TIPO DE TRANSPORTE

Transporte Privado:					
Minibús		Camioneta 4x4		Otro:	
Transporte Público:					
Bus		Combi		Colectivo	
Taxi		Moto taxi		Otro:	

SITUACION ACTUAL

Tipo de Servicio					
Interprovincial		Interdistrital		Urbano	
Otro:					
Frecuencia de Itinerario:					
Fines de Semana		Interdiario		Diario	
Otro:					
Ruta			Duración de traslado:		
Horario		Costo del Servicio.		Número de unidades:	

Publicación autorizada con fines académicos e investigativos
En su investigación no olvide referenciar esta tesis

REPOSITORIO DE
TESIS UCSM

UNIVERSIDAD
CATÓLICA
DE SANTA MARÍA

FOTOGRAFIA

Publicación autorizada con fines académicos e investigativos
En su investigación no olvide referenciar esta tesis

REPOSITORIO DE
TESIS UCSM

UNIVERSIDAD
CATÓLICA
DE SANTA MARÍA

ANEXO 3

Entrevista a autoridades y/o personas relacionadas con la actividad turística de los distritos

Publicación autorizada con fines académicos e investigativos
En su investigación no olvide referenciar esta tesis

REPOSITORIO DE
TESIS UCSM

UNIVERSIDAD
CATÓLICA
DE SANTA MARÍA

UNIVERSIDAD CATOLICA DE SANTA MARIA

Programa Profesional de Turismo y Hotelería

ENTREVISTA AUTORIDADES RELACIONADAS CON LA ACTIVIDAD TURISTICA EN EL DEPARTAMENTO DE MOQUEGUA

1. El cargo que desempeña actualmente

   ---

2. Su opinar sobre el desarrollo del turismo en el distrito:

   ---

3. Considera Ud. que falta apoyo por parte de otras autoridades o instituciones para desarrollar un turismo responsable
   ---

   ---

4. Cree Ud. que están preparados para recibir a turismo receptivo
   ---

   ---

5. ¿Cuáles son las principales condiciones favorables para su desarrollo?

   ---

6. ¿Cuáles son las principales restricciones para su desarrollo?

Publicación autorizada con fines académicos e investigativos
En su investigación no olvide referenciar esta tesis

REPOSITORIO DE
TESIS UCSM

UNIVERSIDAD
CATÓLICA
DE SANTA MARÍA

MATRIZ DE DATOS ENTREVISTAS REALIZADA A AUTORIDADES AL DESARROLLO DE LA ACTIVIDAD TURÍSTICA EN LOS DISTRITOS

N° ENTREVISTADOS / PREGUNTAS	1	2	3	4	5	6	7
Primera Pregunta: El cargo que desempeña actualmente en el distrito							
a. Municipalidad	X	X					
b. DICETUR				X			
c. INC						X	
d. OGD Moquegua					X		
e.Museo Contisuyo			X				X
Segundo Pregunta: Su opinar sobre el desarrollo del turismo en el distrito							
a. Se desarrolla en forma coordinada entre instituciones			X	X	X	X	X
b. Existen planos específicos por cada distrito		X					
c. Solo se podrá desarrolla en la medida que existe un apoyo financiero externo	X						
Tercera Pregunta: Considera Ud. que falta apoyo por parte de otras autoridades o instituciones para desarrollar un turismo responsable							
a. El apoyo es limitado	X						
b. El apoyo seda en determinada áreas o actividades		X	X				
c. Existe apoyo por parte del gobierno regional				X	X	X	X
Cuarta Pregunta: Cree Ud. que están preparados para recibir a un Turismo Receptivo							
a. Existen algunas limitaciones	X	X					
b. No se dan las condiciones por el momento			X	X	X	X	X
Quinta Pregunta: Las principales condiciones favorables para su desarrollo							
a. Condiciones Ambientales o Climatológicas	X			X			
b. Accesibilidad recursos turísticos naturales y culturales		X	X				
c. Desarrollo de la gastronomía y elaboración de vinos y piscos y macerados	X		X	X			
Sexta Pregunta: Las principales limitaciones para su desarrollo							
a. Falta de planes de desarrollo turístico	X	X					
b. Falta de apoyo por parte de autoridades y entidades responsable	X					X	
c. Desarrollo de la gastronomía y elaboración de vinos y piscos y macerados	X		X		X		

Publicación autorizada con fines académicos e investigativos
En su investigación no olvide referenciar esta tesis